



ПРОЕКТНО-КОНСТРУКТОРСКИЙ ЦЕНТР

Проект планировки территории и проект межевания территории с целью размещения линейного объекта

«Межпоселковый газопровод от ГРС Овино - д. Овино - д. Чемихино - д. Сугорово - д. Свирь с отводом на д. Устье и д. Новая Ленинградской области»

Материалы по обоснованию проекта планировки территории

Графическая часть

Том 3

3092.085.П.0/0.1295- ППТ.МОП

2023

ПРОЕКТНО-КОНСТРУКТОРСКИЙ ЦЕНТР

Проект планировки территории и проект межевания территории с целью размещения линейного объекта

«Межпоселковый газопровод от ГРС Овино - д. Овино - д. Чемихино - д. Сугорова - д. Свирь с отводом на д. Устье и д. Новая Ленинградской области»

Материалы по обоснованию проекта планировки территории

Графическая часть

Том 3

3092.085.П.0/0.1295- ППТ.МОП

Начальник ПКЦ

Главный инженер проекта



Барановская Ю.В

Иванов С.В

2023

Страницы	Содержание
Материалы по обоснованию проект планировки территории. Графическая часть. 3 том.	
	Титульный лист
	Содержание
4	Схема расположения элементов планировочной структуры (территорий, занятых линейными объектами и (или) предназначенных для размещения линейных объектов
5	Схема границ зон с особыми условиями использования территории, особо охраняемых природных территории, лесничеств; схема границ территорий, подверженных риску возникновения чрезвычайных ситуаций природного и техногенного характера
22	Схема использования территории в период подготовки проекта планировки территории, схема конструктивных и планировочных решений

Согласовано

Взам. инв. №

Подп. и дата

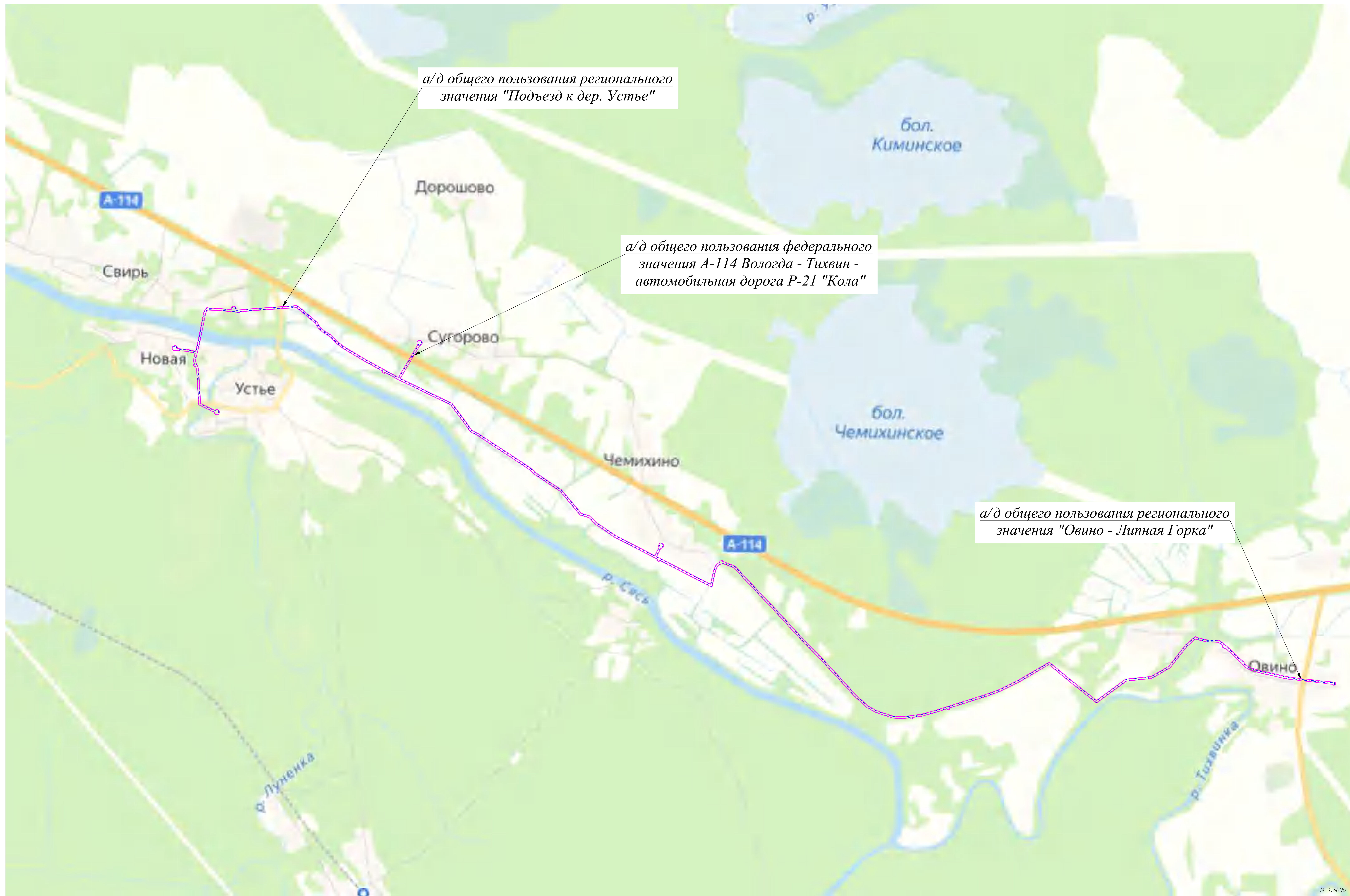
Инв. № подл.

3092.085.П.0/0.1295-ППТ.МОП.С

Изм.	Кол.уч.	Лист	№ док.	Подп.	Дата
Разраб.		Пертунен			
Проверил		Иванов			
Н.контр.		Барановская			
Утвердил		Барановская			

Содержание

Стадия	Лист	Листов
П		
ПКЦ АО «Газпром газораспределение Ленинградская область»		



a/d общего пользования регионального значения "Подъезд к дер. Устье"

a/d общего пользования федерального значения А-114 Вологда - Тихвин - автомобильная дорога Р-21 "Кола"

a/d общего пользования регионального значения "Овино - Липная Горка"

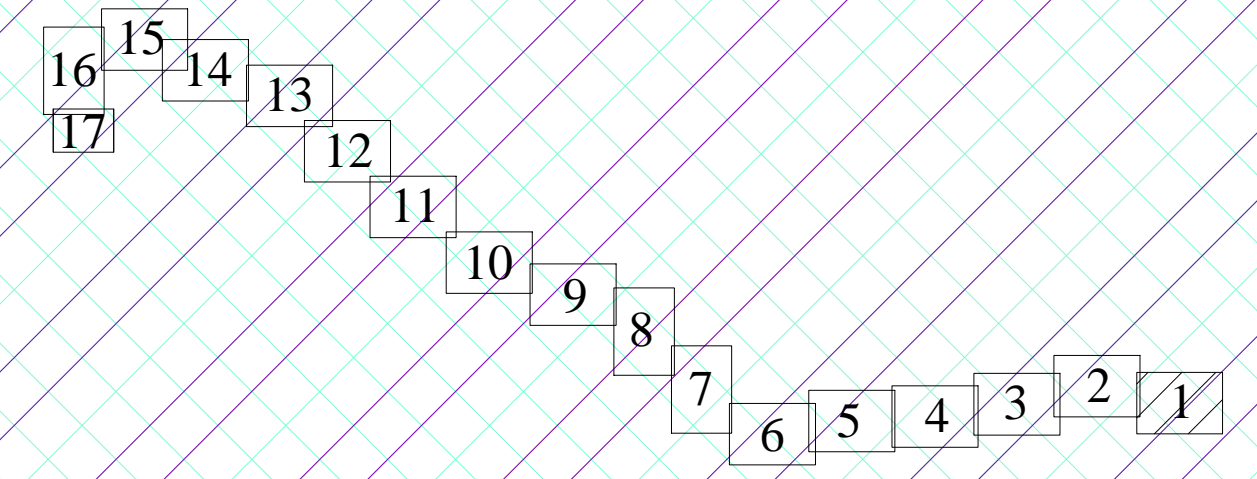
Условные обозначения:

- граница территории, в отношении которой осуществляется подготовка схемы расположения элементов планировочной структуры
- граница зоны планируемого размещения линейного объекта

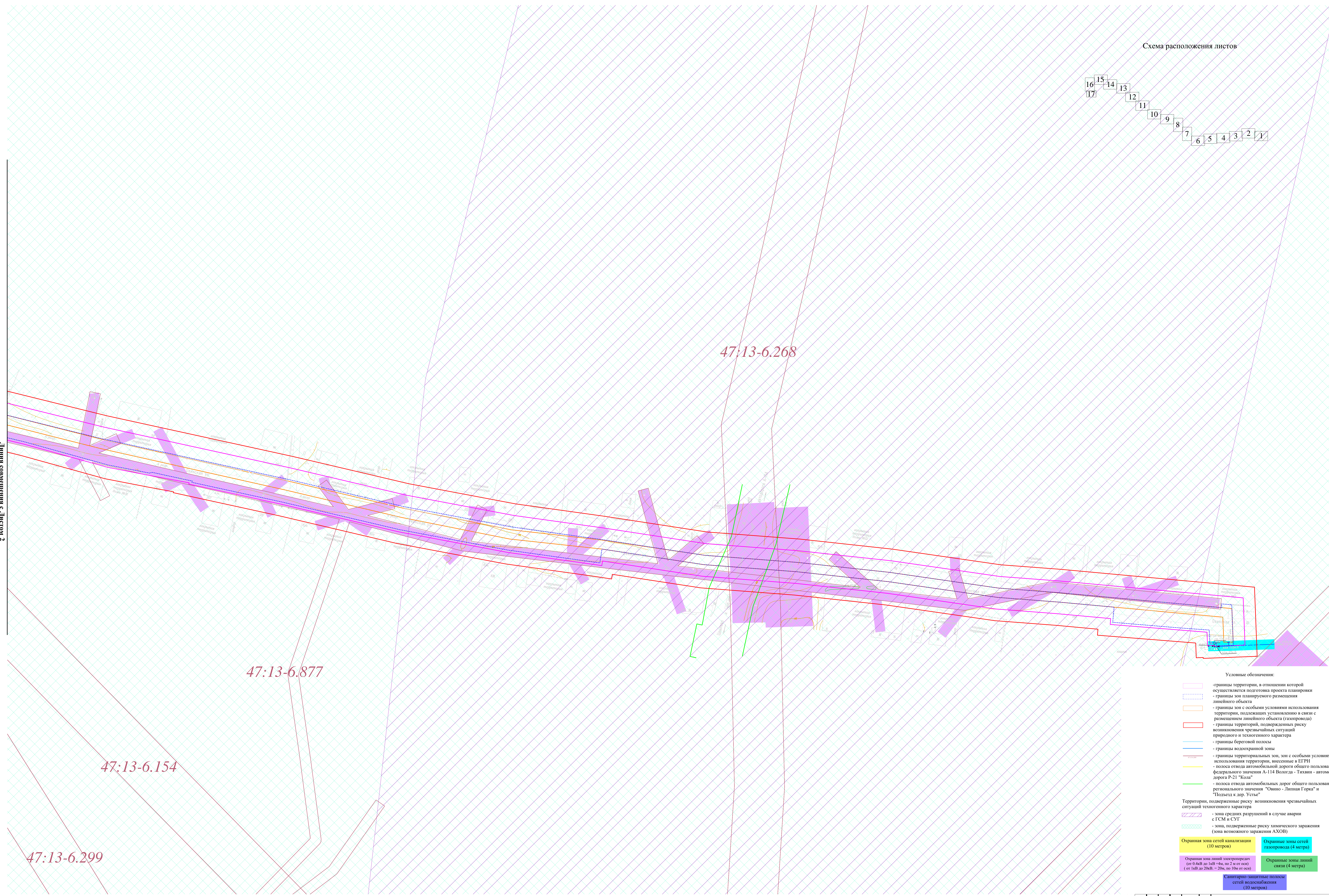
				3092.085.П.0/0.1295-ППТ.МОП		
				Межпоселковый газопровод от ГРС Овино - д. Овино - д. Чемихино - д. Сугорово - д. Свирь с отводом на д. Устье и д. Новая Ленинградской области		
Имя	Колл.	Лист	№	Длина	Дата	
Разраб.	Петров	Иванов	1	100	2023	
Гип	Иванов	Иванов	1	100	2023	
Инженер	Барановский	Иванов	1	100	2023	
Утвердил	Барановский	Иванов	1	100	2023	
				Проект планировки территории		
				Лист 1 из 1		
				ПКЦ АО "Газпром газораспределение Ленинградская область"		

М 1:8000

Схема расположения листов



Линия совмещения с Листом 2

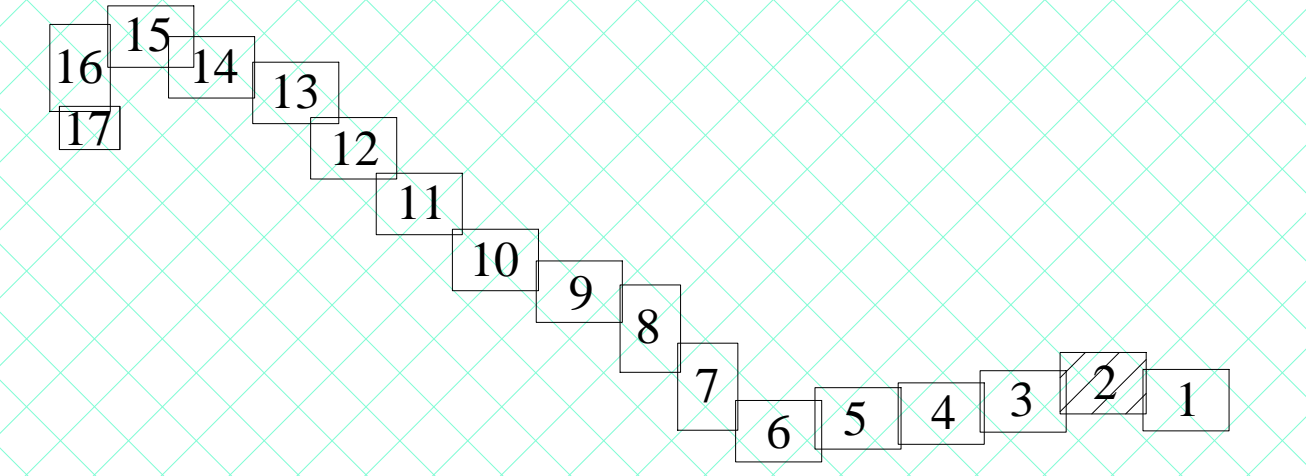


- Условные обозначения:
- границы территории, в отношении которой осуществляется подготовка проекта планировки
 - границы зон планируемого размещения линейного объекта
 - границы зон с особыми условиями использования территории, подлежащих установлению в связи с размещением линейного объекта (газопровод)
 - границы территорий, подверженных риску возникновения чрезвычайных ситуаций природного и техногенного характера
 - границы береговой полосы
 - границы водоохранной зоны
 - границы территориальных зон, зон с особыми условиями использования территории, внесенные в ЕГРН
 - полоса отвода автомобильной дороги общего пользования федерального значения А-114 Вологда - Тихвин - автомобильная дорога Р-21 "Коса"
 - полоса отвода автомобильных дорог общего пользования регионального значения "Оввино - Липная Горка" и Польшец к дер. Устье
 - территории, подверженные риску возникновения чрезвычайных ситуаций техногенного характера
 - зона средних разрушений в случае аварии с ГСМ и СУТ
 - зона, подверженная риску химического заражения (зона возможного заражения АХОВ)
 - Охранная зона сетей канализации (10 метров)
 - Охранная зона сетей газопровода (4 метра)
 - Охранная зона линий электропередач (от 0,4кВ до 1кВ - 4м, по 2 м от оси) (от 1кВ до 20кВ - 20м, по 10м от оси)
 - Охранная зона линий связи (4 метра)
 - Санитарно-защитные полосы сетей водоснабжения (10 метров)

				3092.085.П.0/0.1295-ППТ.МОП		
				Межселенный газопровод от ГРС Овино - д. Овино - д. Ченчино - д. Сулорово - д. Скыр с отводом на д. Устье и д. Надык Ленинградской области		
Имя	Колл.	Лист	№	Дата		
Разработчик	Генеральный директор	Исполнитель	Дата			
М.контр.	Барановский	Иванов	2024			
Исполнитель	Барановский	Иванов	2024			
				Проект планировки территории		
				Лист	1	17
				ПКЦ АО "Газпром энергосбыт Ленинградская область"		

47:13-6.877

Схема расположения листов



Граница совмещения с листом 3

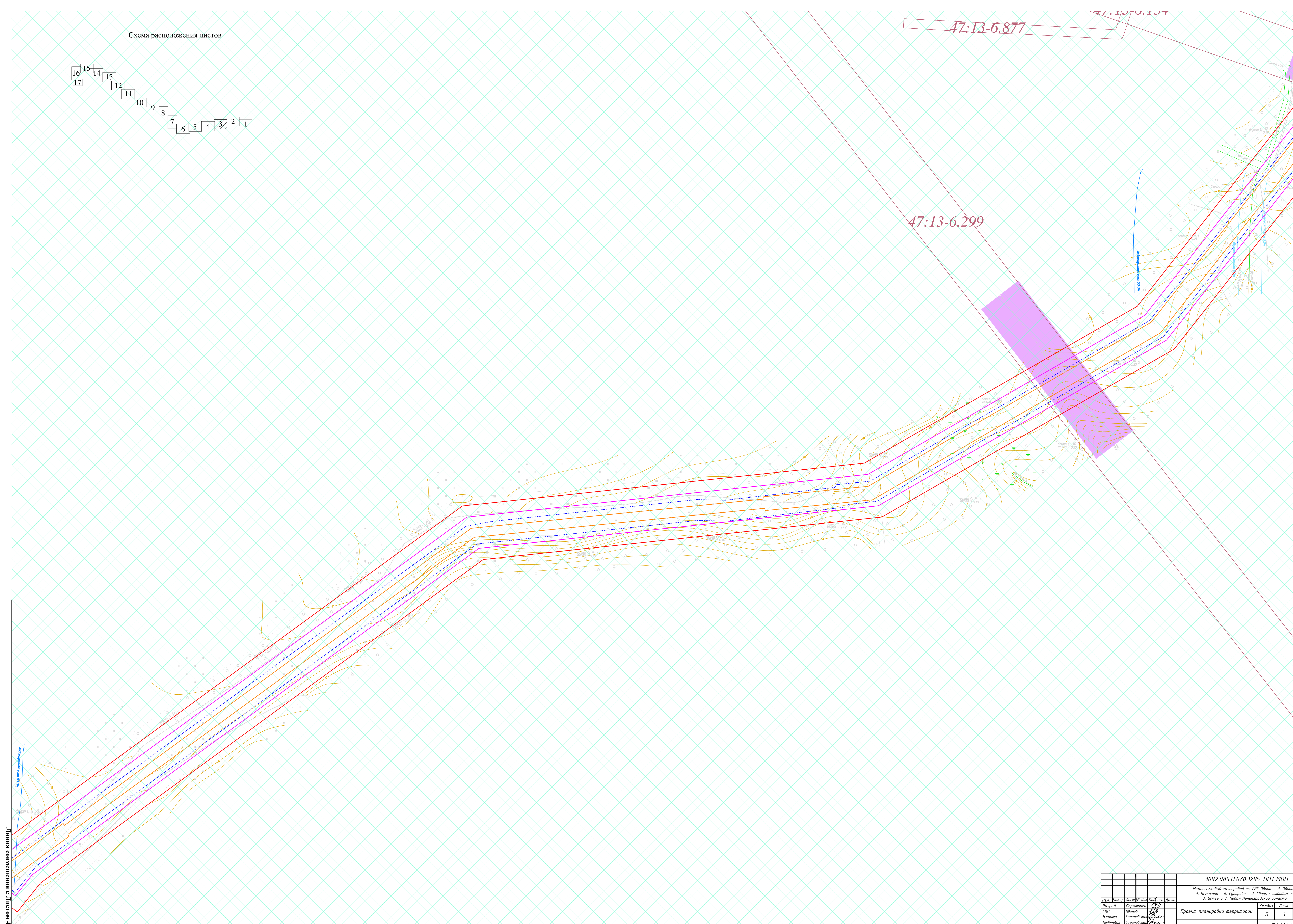
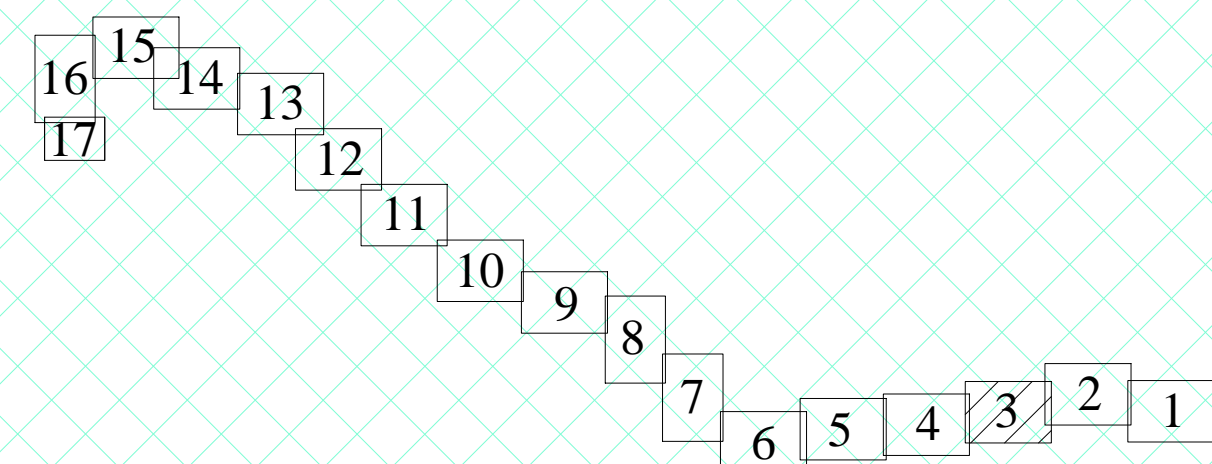
47:13-6.154

47:13-6.877

Граница совмещения с листом 1

				3092.085.П.0/0.1295-ППТ.МОР			
				Местосложный газопровод от ГРС Обино - д. Обино - д. Ченкино - д. Сузорова - д. Свирь с отводом на д. Устье и д. Новая Ленинградская область			
Имя	Колл.	Лист	д. изв.	Дата	Стр.	Лист	Листов
Разработчик	Литвиненко	Иванов	Иванов	Иванов	Иванов	Иванов	Иванов
Проект	Литвиненко	Иванов	Иванов	Иванов	Иванов	Иванов	Иванов
Исполнитель	Иванов	Иванов	Иванов	Иванов	Иванов	Иванов	Иванов
Сметчик	Иванов	Иванов	Иванов	Иванов	Иванов	Иванов	Иванов
				Проект планировки территории			
				Лист 2 из 17			
				ПКЦ АО "Газпром газодобыча Ленинградская область"			

Схема расположения листов



47:13-6.877

47:13-6.299

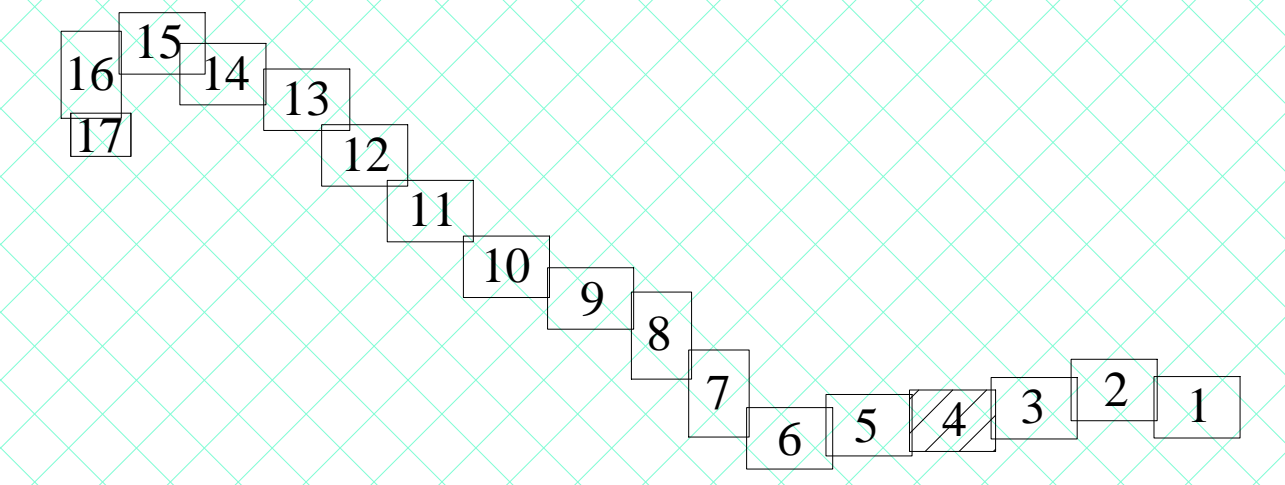
47:13-6.137

Линия совмещения с листом 4

Линия совмещения с листом 2

				3092.085.П.0/0.1295-ППТ.МОР		
				Межселенный газопровод от ГРС Овино - д. Овино - д. Чепелкино - д. Сухарово - д. Скврь с отводом на д. Мелья и д. Надык Ленинградской области		
Имя	Фамилия	Должность	Дата	Листы	Лист	Листов
Разработчик	Составитель	Проектировщик		1	3	17
М.И.О.	Иванов	Иванов		Проект планировки территории		
М.И.О.	Барановская	Барановская		ПКЦ АО "Газпром		
М.И.О.	Барановская	Барановская		33-Заводское отделение		
				Ленинградская область		

Схема расположения листов



47:13-6.722

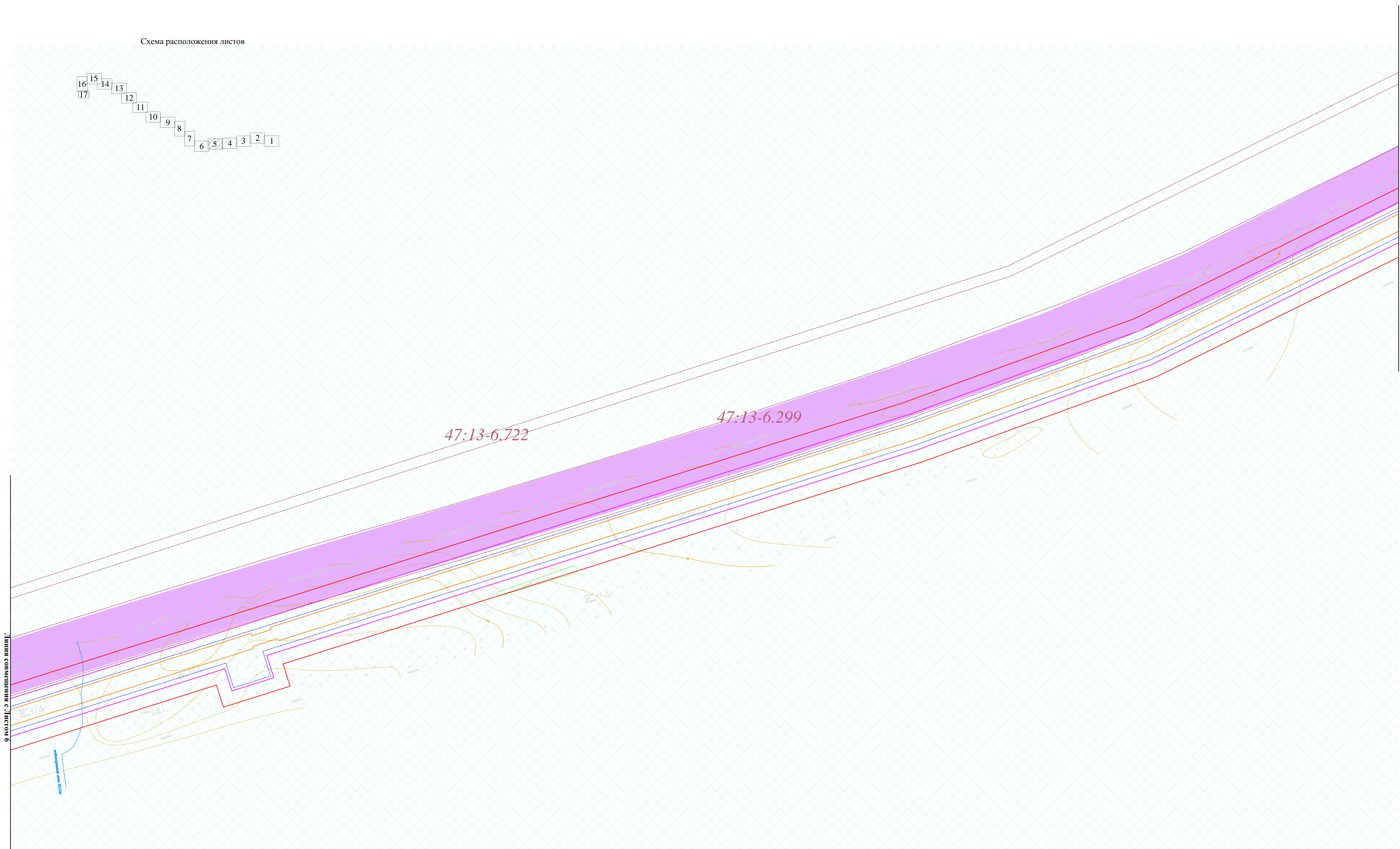
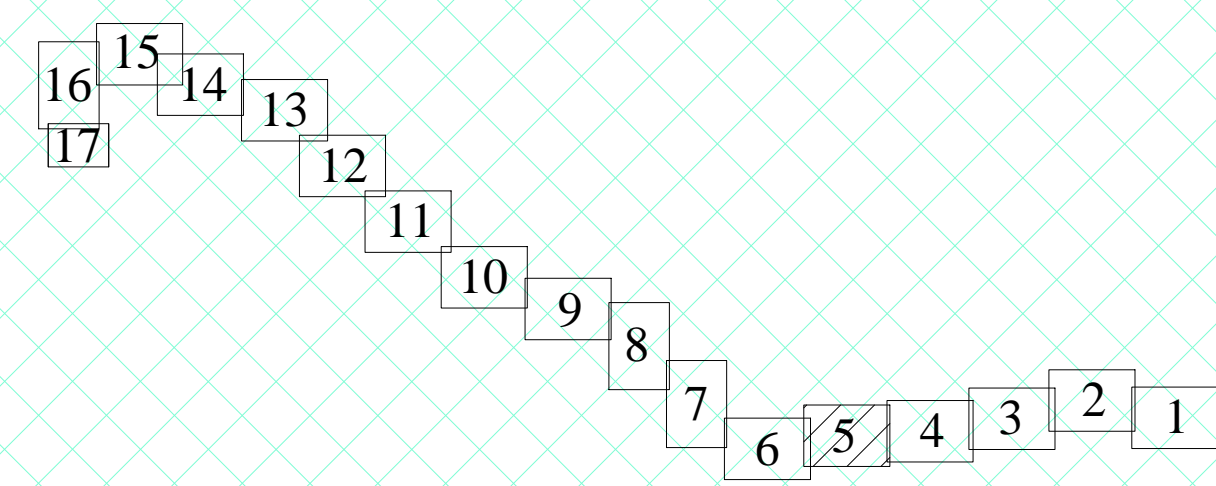
47:13-6.299

Линия смещения с Листом 5

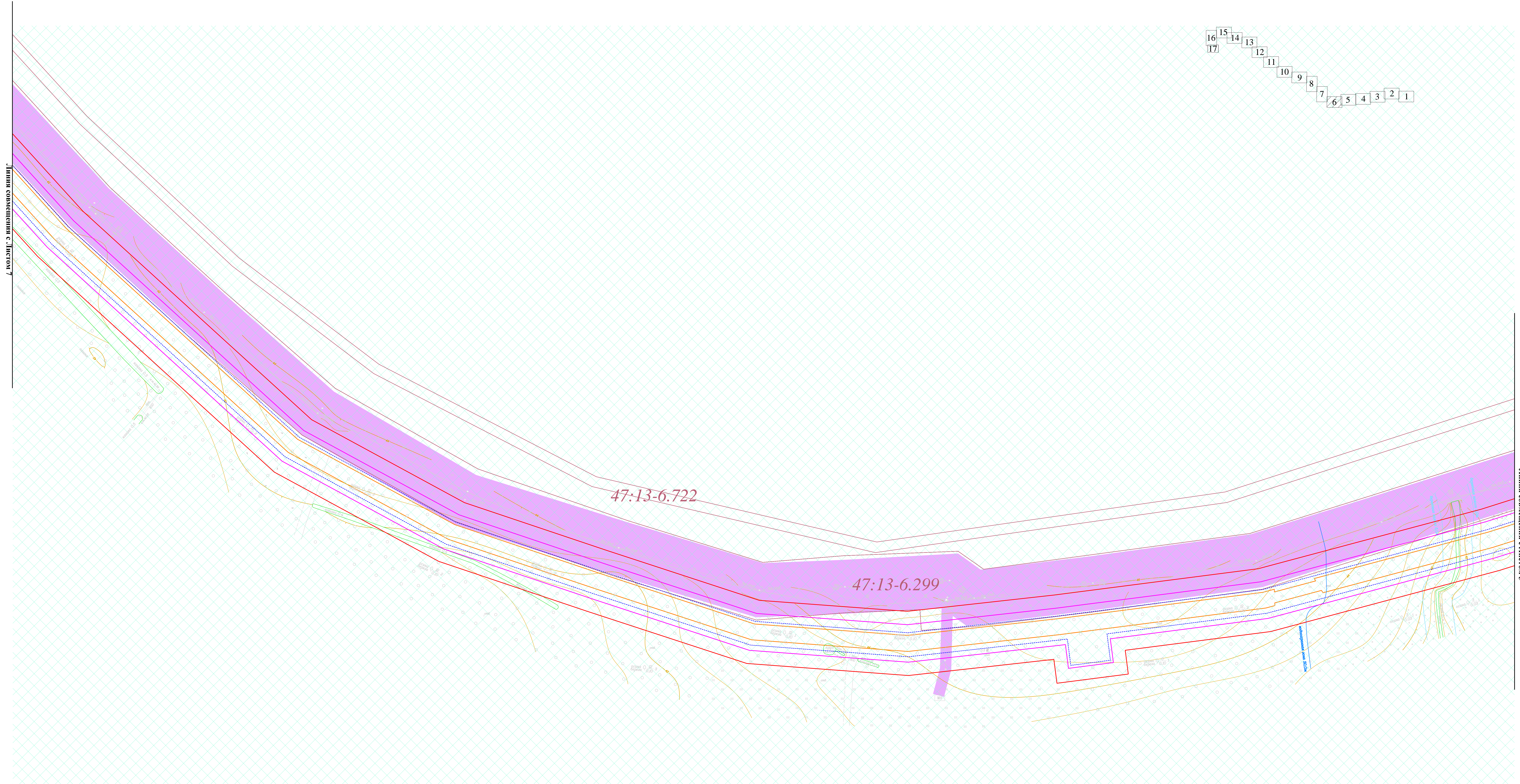
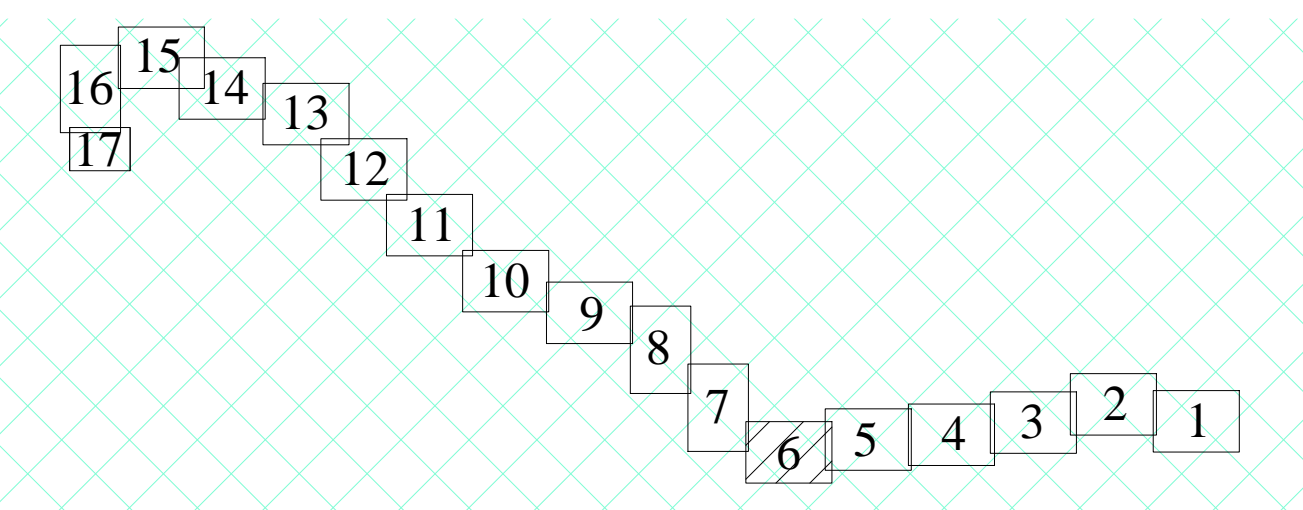
Линия смещения с Листом 3

					3092.085.П.0/0.1295-ППТ.МОН		
					Муниципальный газопровод от ГРС «Овья» - д. Овья - д. Чечкино - д. Суедрово - д. Сель с отводом на д. Устья и д. Нава в Ленинградской области		
Имя	Колл.	Лист	№	Лист	Дата		
Разраб.	Иванов	Лист	4	Лист	2017		
ГМП	Иванов	Лист	4	Лист	2017		
Инжпр.	Барановский	Лист	4	Лист	2017		
Инжпр.	Барановский	Лист	4	Лист	2017		
					Проект планировки территории		
					Лист 4 из 17		
					ПКЦ АО "Газпром газораспределение Ленинградская область"		

Схема расположения листов

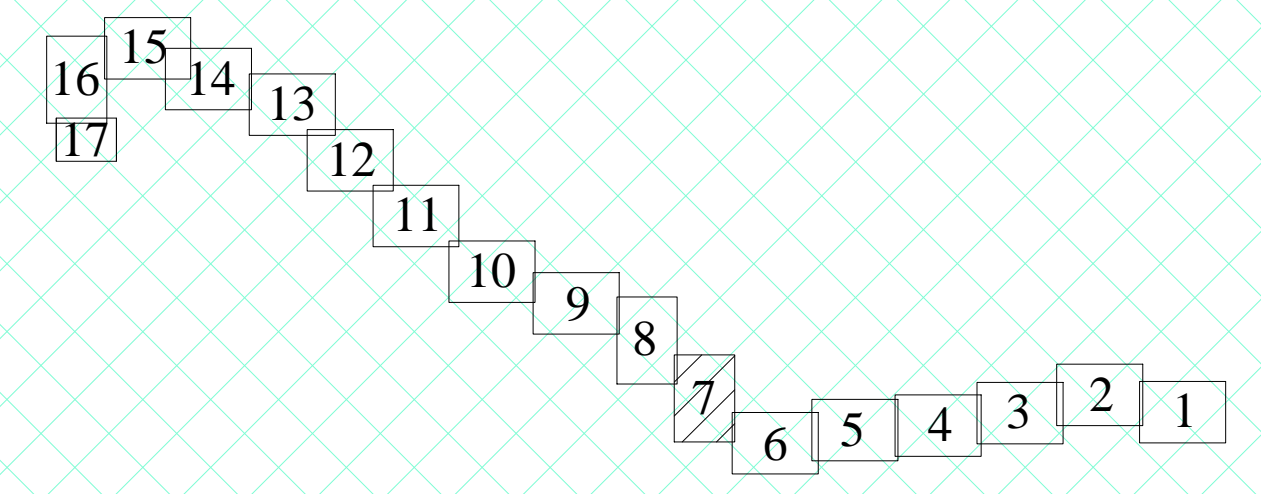


				3092.085.П.0/0.1295-ППТ.МОР		
				Муниципальный газопровод от ГРС Обино - д. Обино - д. Чепелкино - д. Сузарово - д. Скворы с отводом на д. Устье и д. Надык Ленинградской области		
Имя	Колл.	Лист	В. дин	Лист	Дата	
Разработ	Иванов	Петрухин	ИИ			
ГИП	Иванов	Петрухин	ИИ			
Инженер	Барановский	ИИ				
Инженер	Барановский	ИИ				
				Проект планировки территории		
				Лист	Лист	Лист
				П	5	17
				ПКЦ АО "Газпром газораспределение Ленинградская область"		



				3092.085.П.0/0.1295-ППТ.МОР		
				Межпоселковый газопровод от ГРС Обино - в. Обино - в. Ченчихино - в. Сураково - в. Свирь с отводом на в. Устье и в. Навля Ленинградской области		
Имя	Колл.	Лист	Дата	Страна	Лист	Листов
Разработчик	Иванов	Иванов	2012	РФ	6	17
Исполнитель	Барановская	Барановская	2012	РФ	6	17
Утвержден	Барановская	Барановская	2012	РФ	6	17
				Проект планировки территории		
				ПКЦ АО "Газпром газораспределение Ленинградская область"		

Схема расположения листов



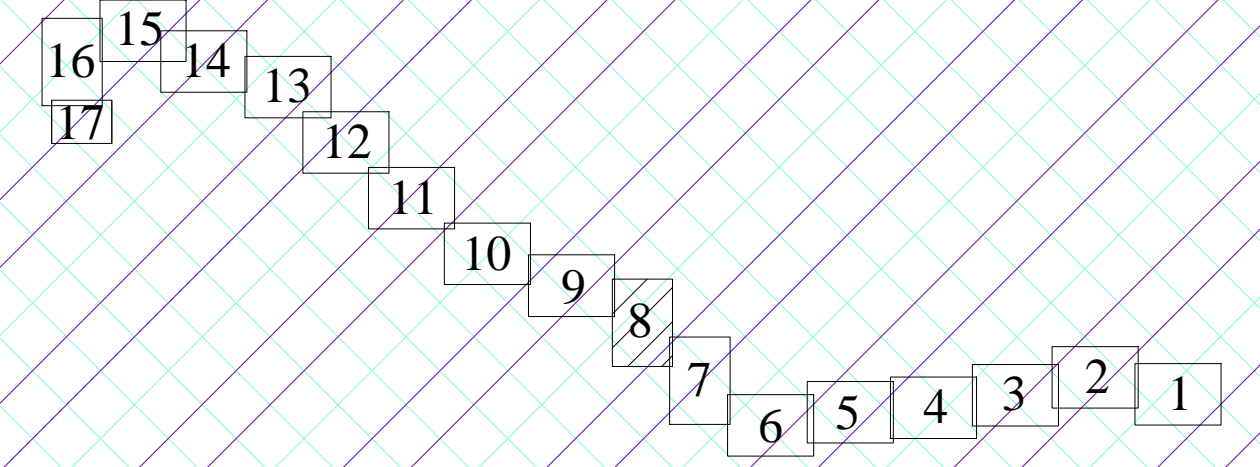
Линия совмещения с листом 8



Линия совмещения с листом 6

3092.085.П.0/0.1295-ППТ.МОН					
Межпоселковый газопровод от ГРС Обью - д. Обью - д. Ченчикто - д. Суларова - д. Сельма с отводом на д. Зельма и д. Подва Ленчирской области					
Имя	Категория	Лист	№ листа	Листов	Дата
Разработчик	Иванов	СД	7	17	
Инженер	Барановская	СД	7	17	
Эксперт	Барановская	СД	7	17	
Проект планировки территории					Лист
					17
Листы, выходящие за пределы территории, являются продолжением настоящего листа.					Лист
					17
Ленчирская область					

Схема расположения листов



Граница совмещения с листом 9

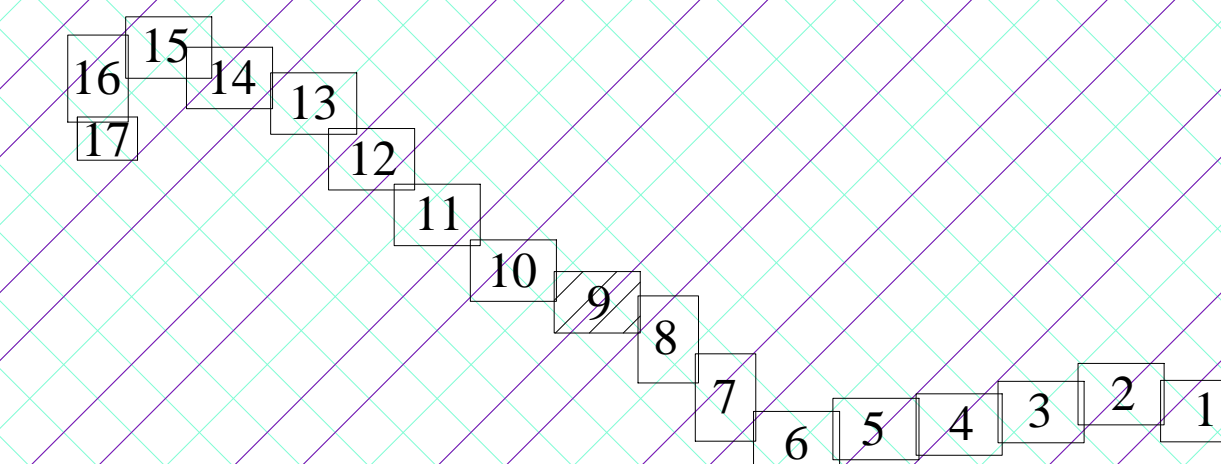
47:13-6.722

47:13-6.299

Граница совмещения с листом 7

					3092.085.П.0/0.1295-ППТ.М.ОП		
					Межселенный газопровод от ГРС Обьно - в Обьно - в Ченчико - в Суларово - в Еврв с отводом на в. Устьи и в. Юбка Ленинградская область		
Изм.	Кем	Лист	№	Действ.	Дата		
Разраб.	Исполн.	Спр.	С	Д			
ГИП	Исполн.	Спр.	С	Д			
Инж.пр.	Барановский						
Инж.пр.	Барановский						
					Проект планировки территории		
					Станд.	Лист	Листов
					П	8	17
					ПКЦ АО "Газпром газораспределение Ленинградская область"		

Схема расположения листов



47:13-6.299

47:13-6.722

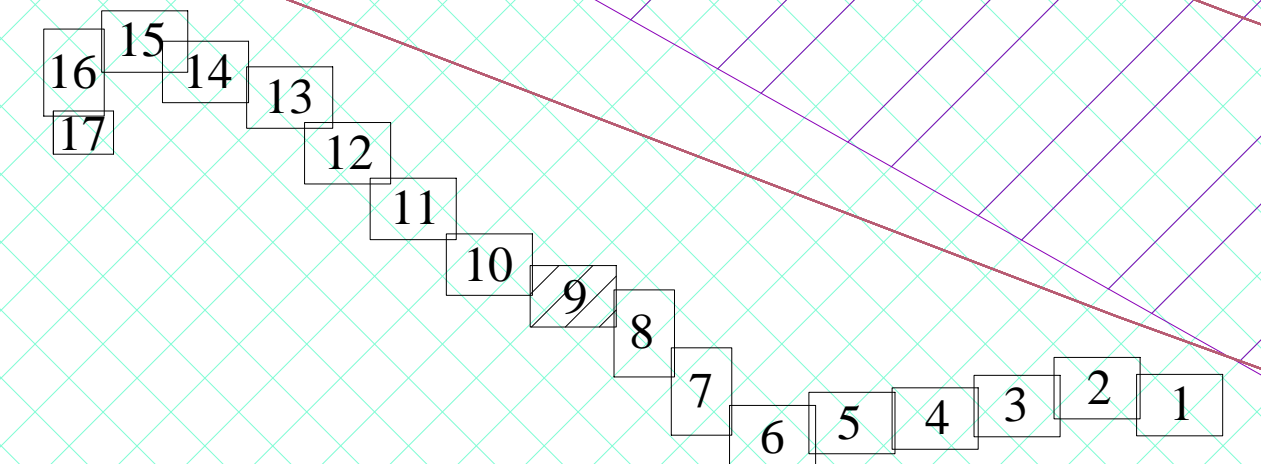
Линия совмещения с листом 10

Линия совмещения с листом 8

				3092.085.П.0/0.1295-ППТ.М.О.П		
				Муниципальный газопровод от ГРС «Южно - д. Южно - д. Чепкино» - д. Суларово - д. Скворцы с отводом на д. Южно - д. Южно Ленинградская область		
Имя	Иванов	Иванов	Иванов	Дата	Лист	Лист
Разработчик	Иванов	Иванов	Иванов		9	17
Ген. Директор	Иванов	Иванов	Иванов			
Инженер	Иванов	Иванов	Иванов			
Инженер	Иванов	Иванов	Иванов			
				ПКЦ АО "Газпром газораспределение Ленинградская область"		

Схема расположения листов


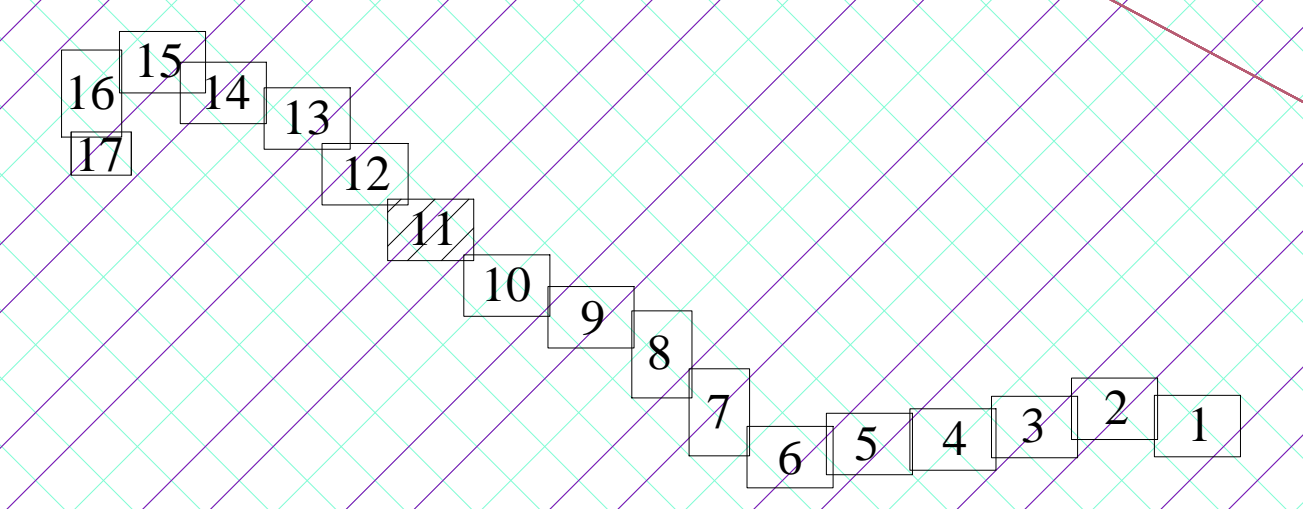
47:13-6.299



Линия совмещения с листом 10

Линия совмещения с листом 8

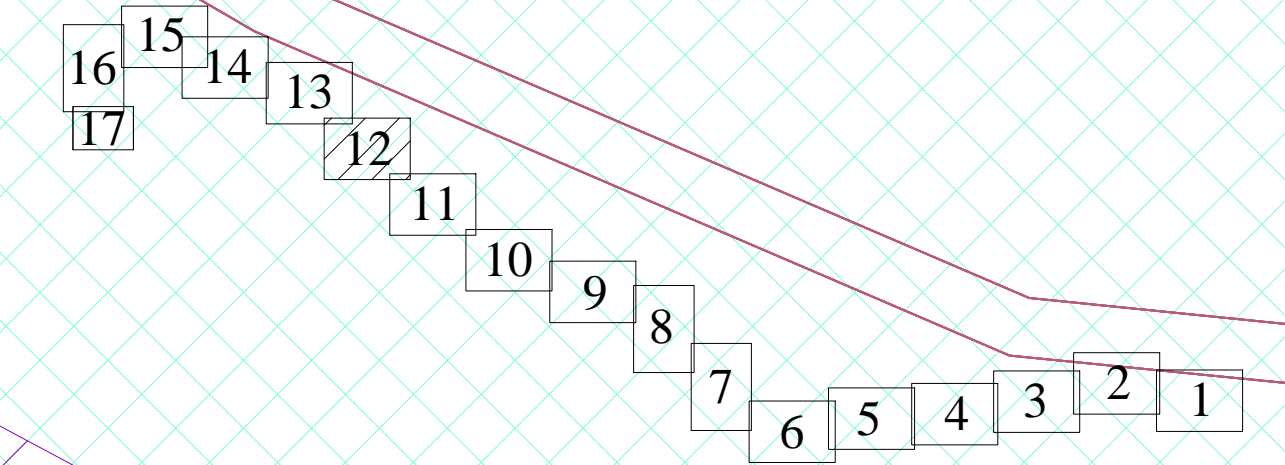
				3092.085.П.0/0.1295-ППТ.МОР			
				Межпоселковый газопровод от ГРС Обино - д. Обино - д. Чепкино - д. Сухарово - д. Сквы с отводом на д. Исла и д. Ислава Ленинградской области			
Имя	Иванов	Лист	9	Листов	17	Дата	
Разработчик	Иванов	Составитель	Иванов	Специалист	Иванов	Дата	
ГИП	Иванов	Проектировщик	Иванов	Специалист	Иванов	Дата	
Инженер	Иванов	Инженер	Иванов	Специалист	Иванов	Дата	
Инженер	Иванов	Инженер	Иванов	Специалист	Иванов	Дата	
				Проект планировки территории			
				Лист	9	Листов	17
				ПКЦ АО "Газпром газораспределение Ленинградская область"			



				3092.085.П.0/0.1295-ППТ.МОП		
				Межпоселковый газопровод от ГРС Обино - д. Обино - д. Чепелкино - д. Сухоурово - д. Сквирь с отводом на д. Устье и д. Надыль Ленинградской области		
Имя	Квалиф.	Лист	Дата	Проект планировки территории	Страница	Лист
Разработчик	Составитель	Проверенный	Дата		11	17
М.контр.	Иванов	Барановский	2018			
Интервью	Барановский	Васильев	2018			
					ПКЦ АО "Газпром газодистрибуция Ленинградская область"	

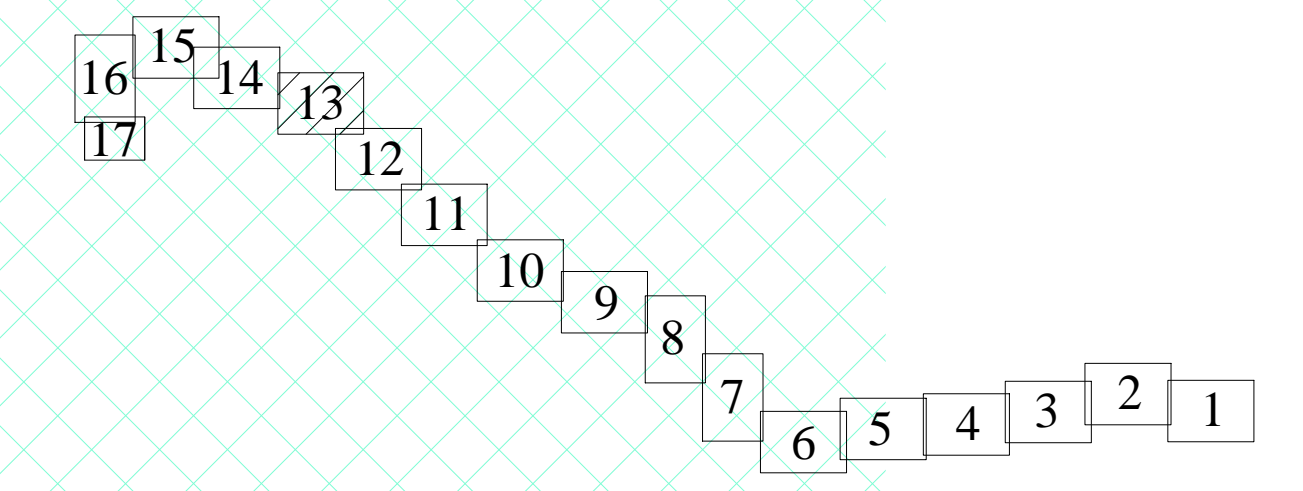
47:13-6.722

Схема расположения листов



47:13-6.299

				3092.085.П.0/0.1295-ППТ.МОР		
				Межселенный газопровод от ГРС Овша - в. Овша - в. Ченчино - в. Сузорова - в. Скыр с отводом на в. Устья и в. Надык Ленинградской области		
Имя	Фамилия	Должность	Дата	Лист	Лист	Лист
Иванов	Иванов	Инженер	2024	11	12	17
Иванов	Иванов	Инженер	2024	Проект планировки территории		
Иванов	Иванов	Инженер	2024	ПКЦ АО "Газпром газораспределение Ленинградская область"		



47:13-6.722


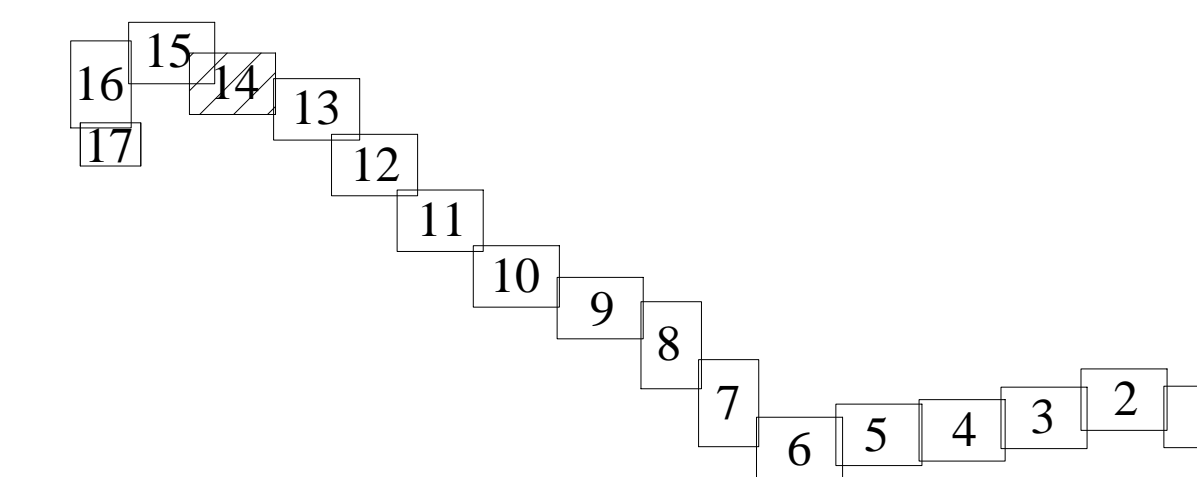
47:13-6.299

Л1 колонки с выносными линиями

			3092.085.П.0/0.1295-ППТ.МОР		
			Межоселковый аэродром от ГРС Обино - д. Обино - д. Чепихино - д. Сураово - д. Свиры с оаэадам на д. Исла и д. Ислава Ленинградская область		
Имя			Иванов	Иванов	Иванов
Работа			Проект	Проект	Проект
ГМП			Иванов	Иванов	Иванов
Инжентер			Иванов	Иванов	Иванов
Инженер			Иванов	Иванов	Иванов
Специалист			Иванов	Иванов	Иванов
Проверен			Иванов	Иванов	Иванов
Дата			12.12.2017	12.12.2017	12.12.2017
Проект планировки территории			Лист	Лист	Лист
			17	13	17
			ПКЦ АО "Газпром	12	Леннинградская область"

Линия совмещения с Листом 12

Схема расположения листов



				3092.085.П.0/0.1295-ППТ.МОН			
				Муниципальный газопровод от ГРС Одино - д. Одино - д. Ченкино - д. Сурава - д. Свирь с отводом на д. Ястре и д. Надык Ленинградской области			
Имя	Иванов	Лист	№ 14	Листов	17	Дата	
Разработчик	Гипрострой	Генеральный	Иванов	Специальный	Иванов	Дата	
Исполнитель	Барановская	Специальный	Барановская	Специальный	Барановская	Дата	
Утвердил	Барановская	Специальный	Барановская	Специальный	Барановская	Дата	
				Проект планировки территории			
				Лист	14	Лист	17
				ПКЦ АО "Газпром энергосбыт Ленинградская область"			

Линия совмещения с листом 16

Линия совмещения с листом 14


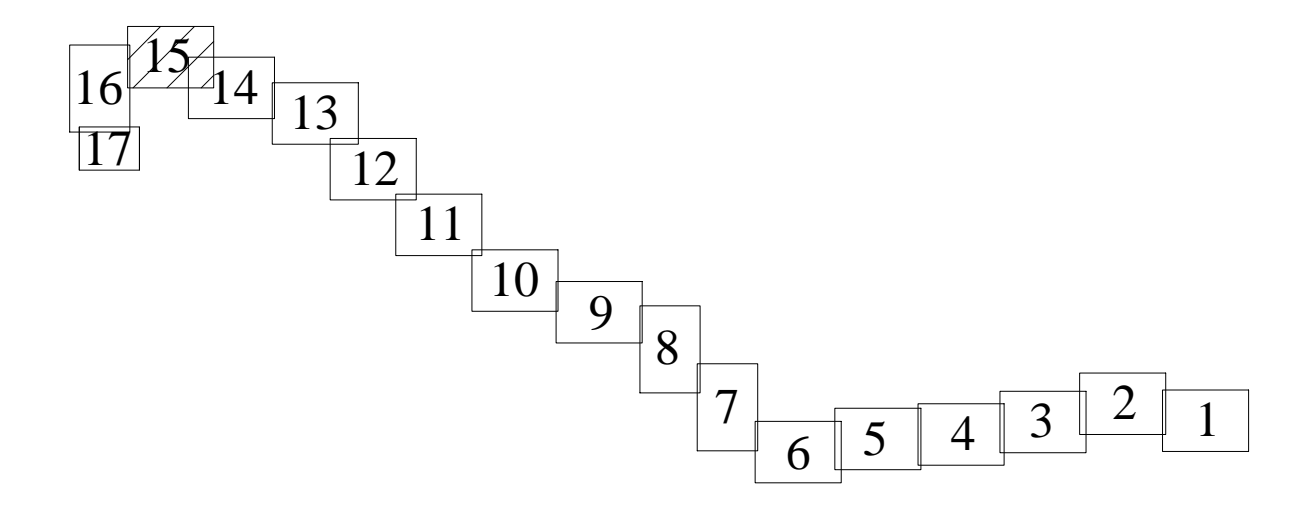


Схема расположения листов



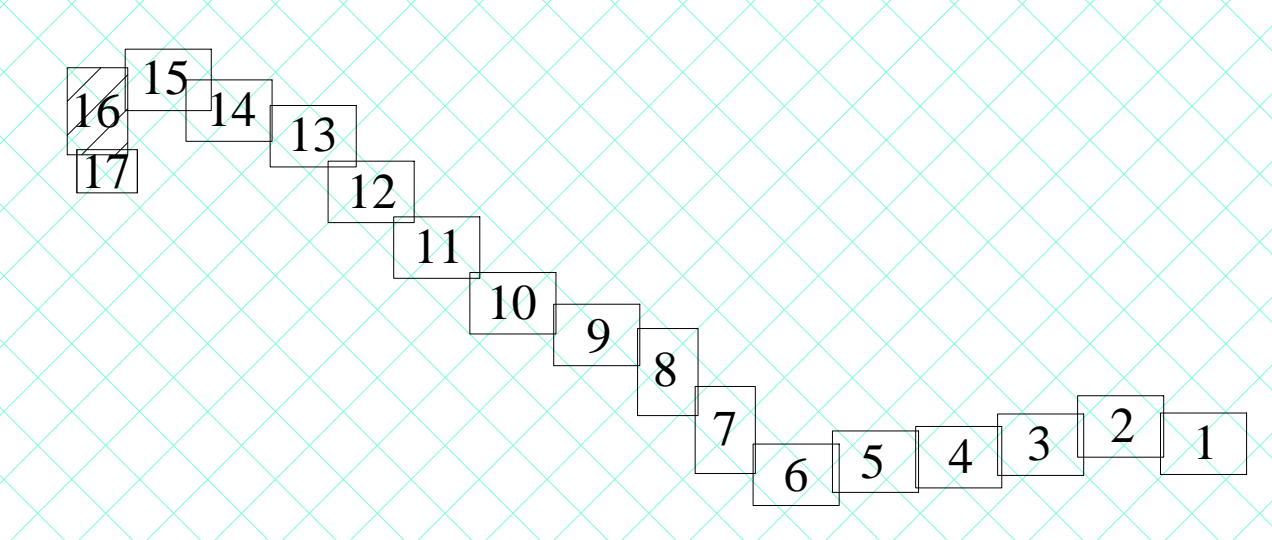
				3092.085.П.0/0.1295-ППТ.МОН		
				<i>Межселенный газопровод от ГРС Обино - д. Обино - д. Чепкино - д. Суларово - д. Свирь с отводом на д. Устье и д. Навля Ленинградской области</i>		
<i>Имя</i>	<i>Колонт.</i>	<i>Лист</i>	<i>№</i>	<i>Масштаб</i>	<i>Дата</i>	
<i>Разработчик</i>	Петрухин	15	1/16			
<i>ГИП</i>	Иванов	16	1/16			
<i>Н.контр.</i>	Барановская	17	1/16			
<i>Интерпрет.</i>	Барановская	17	1/16			
				Проект планировки территории		
				Листов: 15 Лист: 17		
				ПКЦ АО "Газпром газораспределение Ленинградская область"		

47:13-6.869

47:13-6.869

47:13-6.299

Схема расположения листов

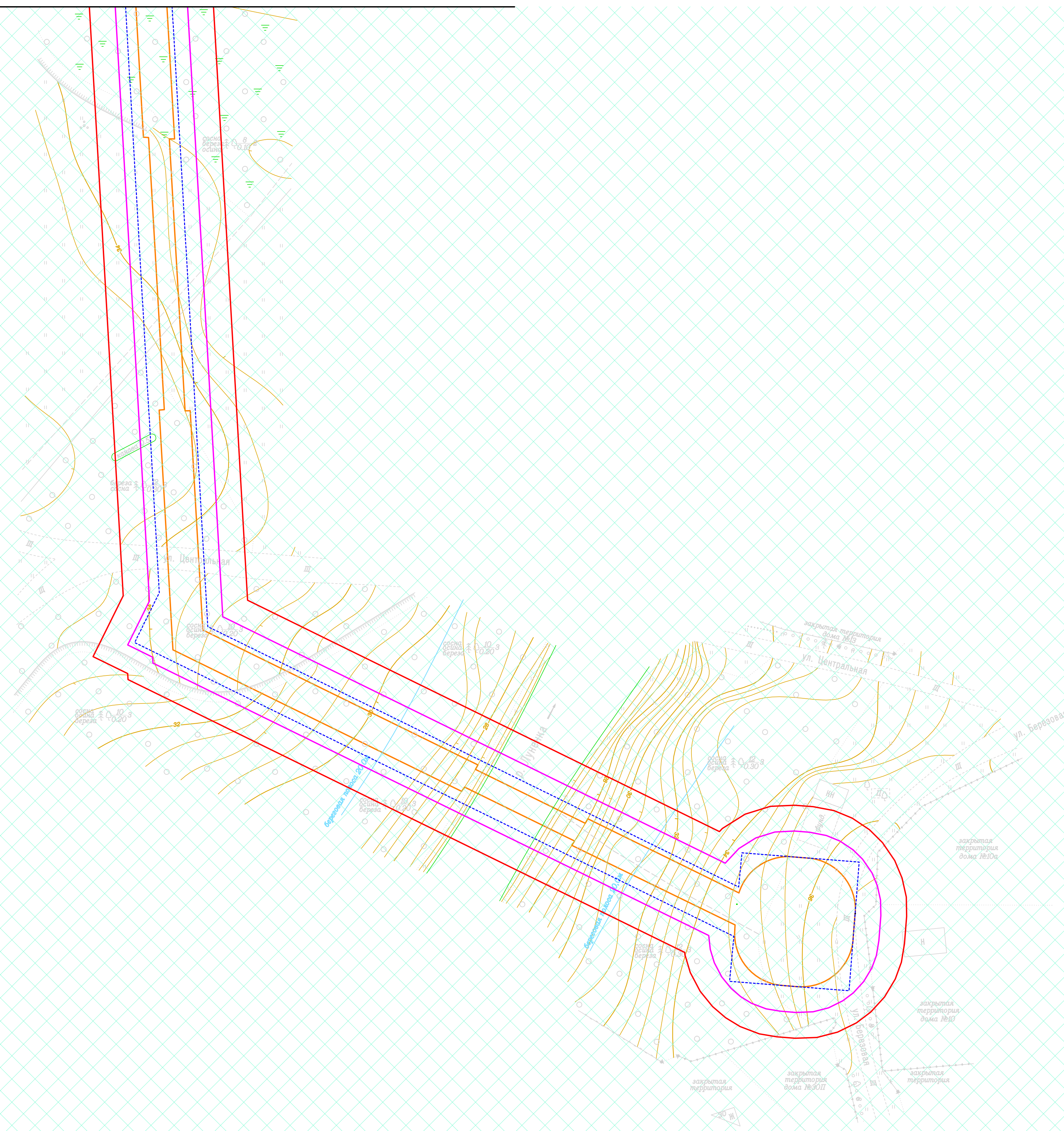
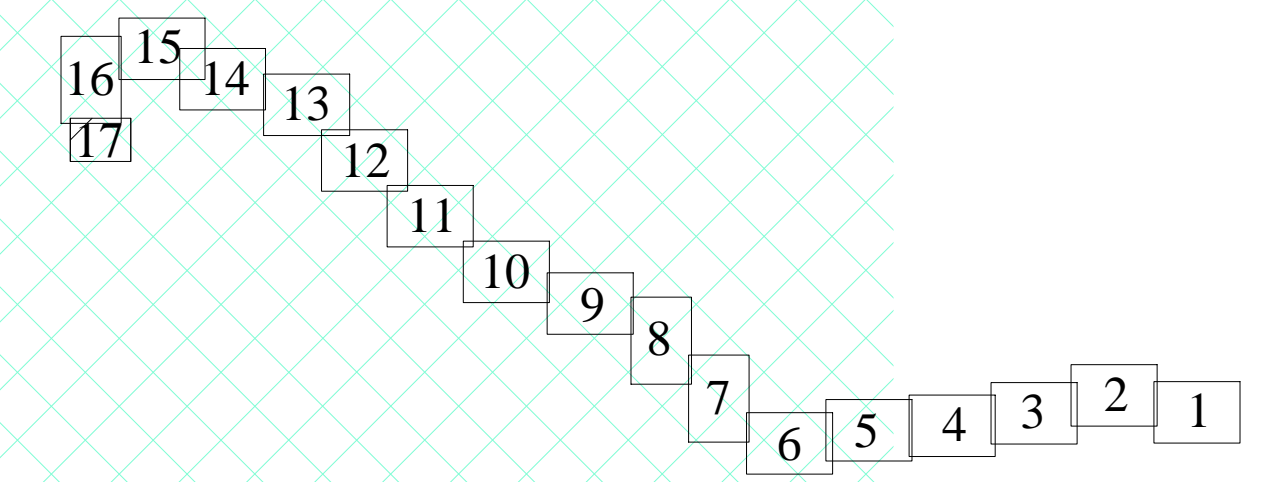


Линия совмещения с Листом 17

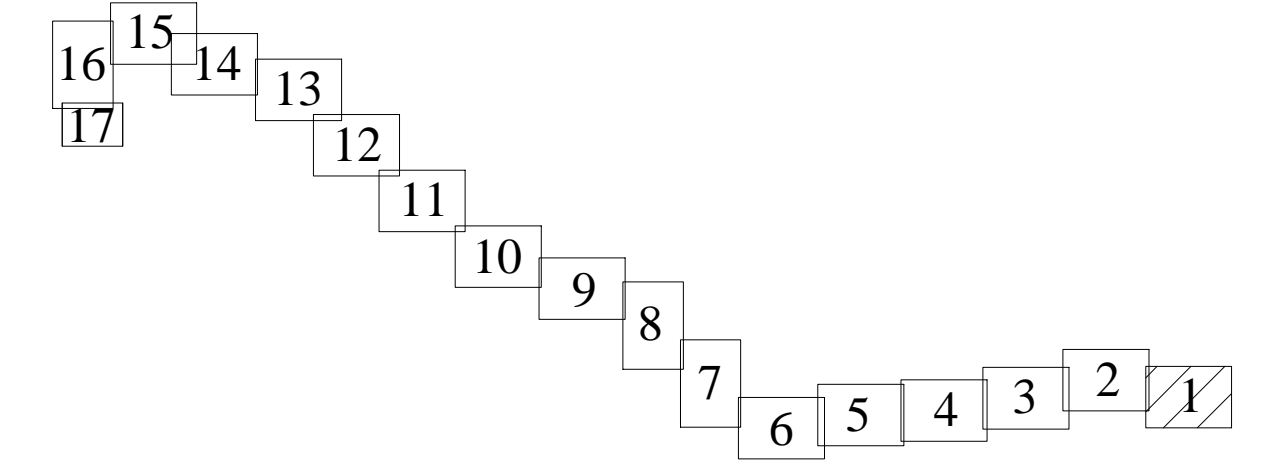
3092.085.П.0/0.1295-ППТ.МОР						Металлообъект газопровод от ГРС Овощи - в. Овощи - в. Чепчино - в. Суворово - в. Свирь с отводом на в. Чепчино и в. Новое Ленинградское области		
Имя	Колл.	Лист	№ док.	Подпись	Дата	Проект планировки территории		
Разраб.	Гипр	Исполн	СД			Стадия	Лист	Листов
Инженр	Варановская					П	16	17
Эксперт	Варановская					ПКЦ АО "Газпром газораспределение Ленинградская область"		

Линия совмещения с Листом 16

Схема расположения листов

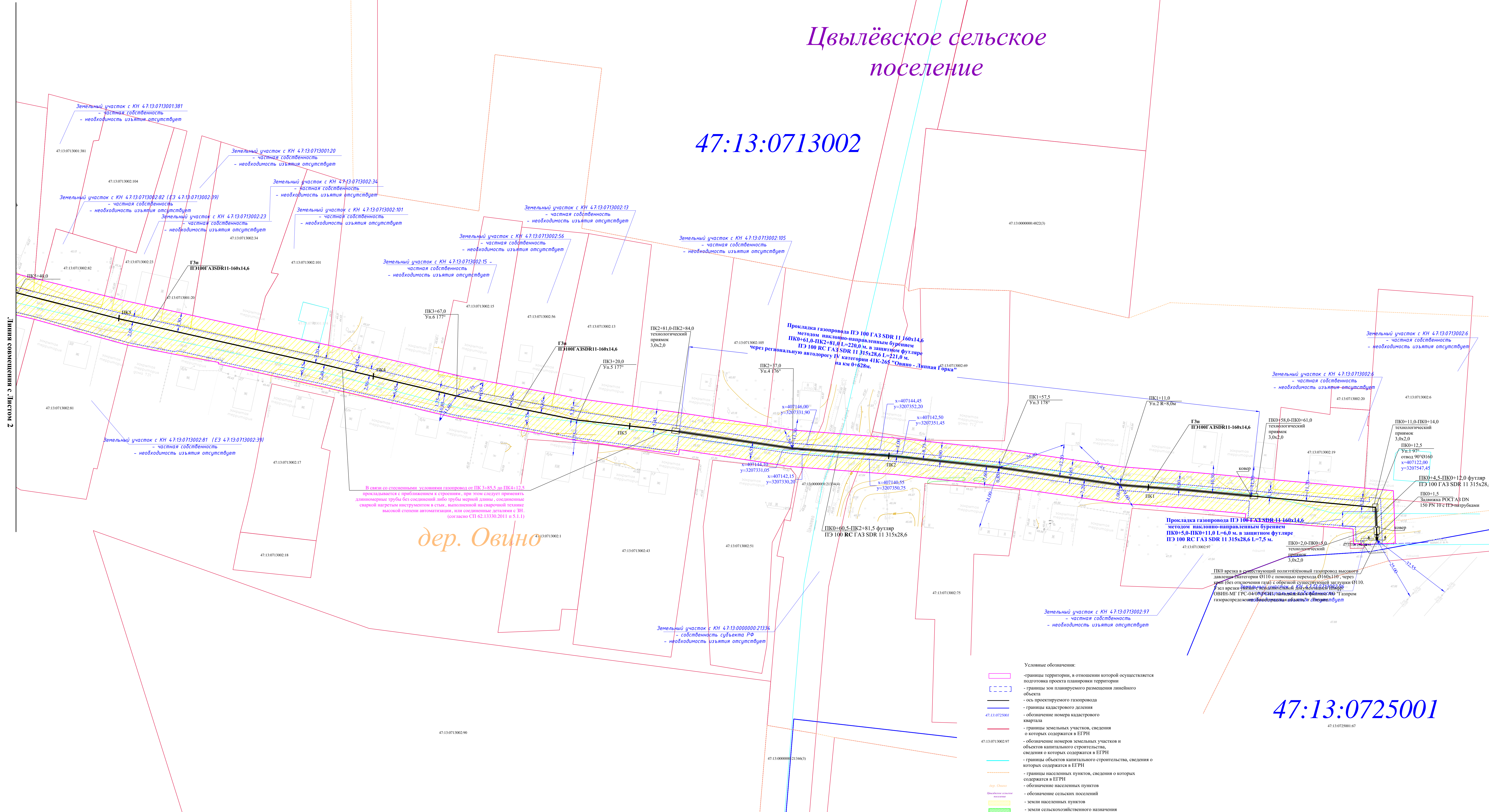


						3092.085.П.0/0.1295-ППТ.МОП			
						Межселковый газопровод от ГРС Обино - д. Обино - д. Чехихино - д. Сугорова - д. Свирь с отводом на д. Устье и д. Новая Ленинградской области			
Изм.	Кол.уч.	Лист	№ док.	Подпись	Дата	Проект планировки территории	Стадия	Лист	Листов
Разраб.	Пертцунен	Иванов	И.В.				П	17	17
ГИП	Барановская	Иванов	И.В.						
Н.контр.	Барановская	Иванов	И.В.						
Утвердил	Барановская	Иванов	И.В.						
						ПКЦ АО "Газпром газораспределение Ленинградская область"			



Цвилёвское сельское поселение

47:13:0713002



Линия совмещения с Листом 2

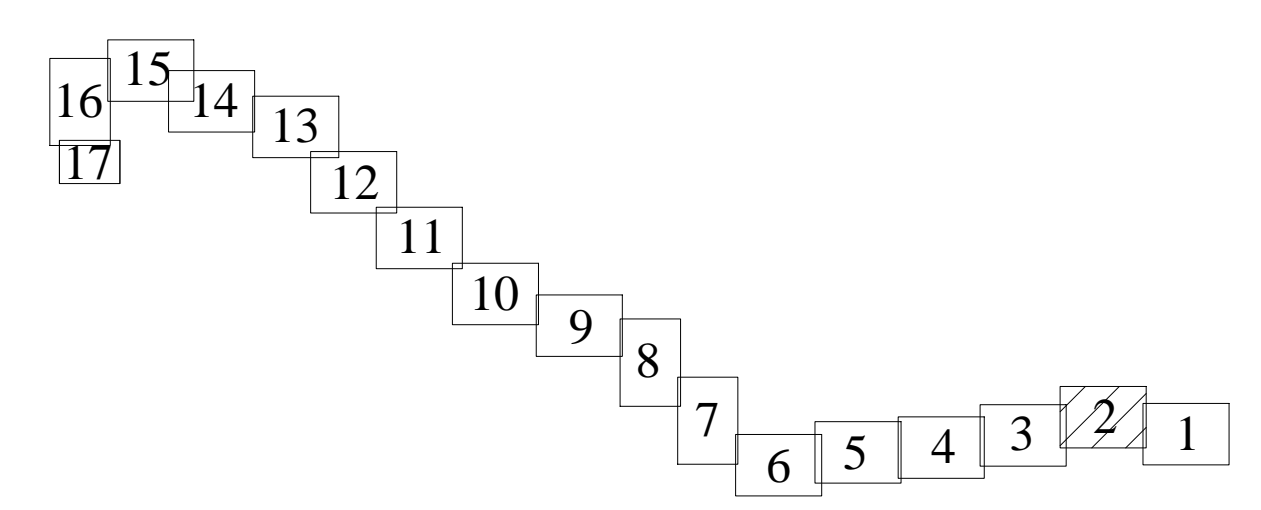
В связи со сложными условиями газопровод от ПК 3+85,5 до ПК4+12,5 прокладывается с трассировкой в створе, при этом следует применять длинноразмерные трубы без сосиски или трубы морской линии, соединение сваркой нагретым инструментом в стык, выполненной на сварочной технике высокой степени автоматизации, или соединяемые деталями с ЭП. (согласно СП 42.133.30.2011 п. 5.1.1)

дер. Овино

- Условные обозначения:**
- границы территории, в отношении которой осуществляется подготовка проекта планировки территории
 - границы зон планируемого размещения линейного объекта
 - ось проектируемого газопровода
 - границы кадастрового деления
 - обозначение номера кадастрового квартала
 - границы земельных участков, сведения о которых содержатся в ЕГРН
 - обозначение номеров земельных участков и объектов капитального строительства, сведения о которых содержатся в ЕГРН
 - границы объектов капитального строительства, сведения о которых содержатся в ЕГРН
 - границы населенных пунктов, сведения о которых содержатся в ЕГРН
 - обозначение населенных пунктов
 - обозначение сельских поселений
 - земли населенных пунктов
 - земли сельскохозяйственного назначения
 - земли промышленности, энергетики, транспорта, связи, радиосвязи, телевидения, информатики, земли для обеспечения космической деятельности, земли обороны, безопасности и земли иного специального назначения
 - земли военного фонда
- Границы зон планируемого размещения линейных объектов, подлежащих реконструкции в связи с изменением их местоположения - отсутствуют
- ПК1 - обозначение шпикетажа

47:13:0725001

3902-088-Р.0.0.1295-П.01.М.01				Место: Овино		
Место: Овино				Место: Овино		
Имя	Фамилия	Должность	Подпись	Дата	Листы	Листы
Райский	Иванов	Инженер	[Подпись]	02.09.2021	1	17
Иванов	Иванов	Инженер	[Подпись]			
Иванов	Иванов	Инженер	[Подпись]			



дер. Овино

47:13:0713001

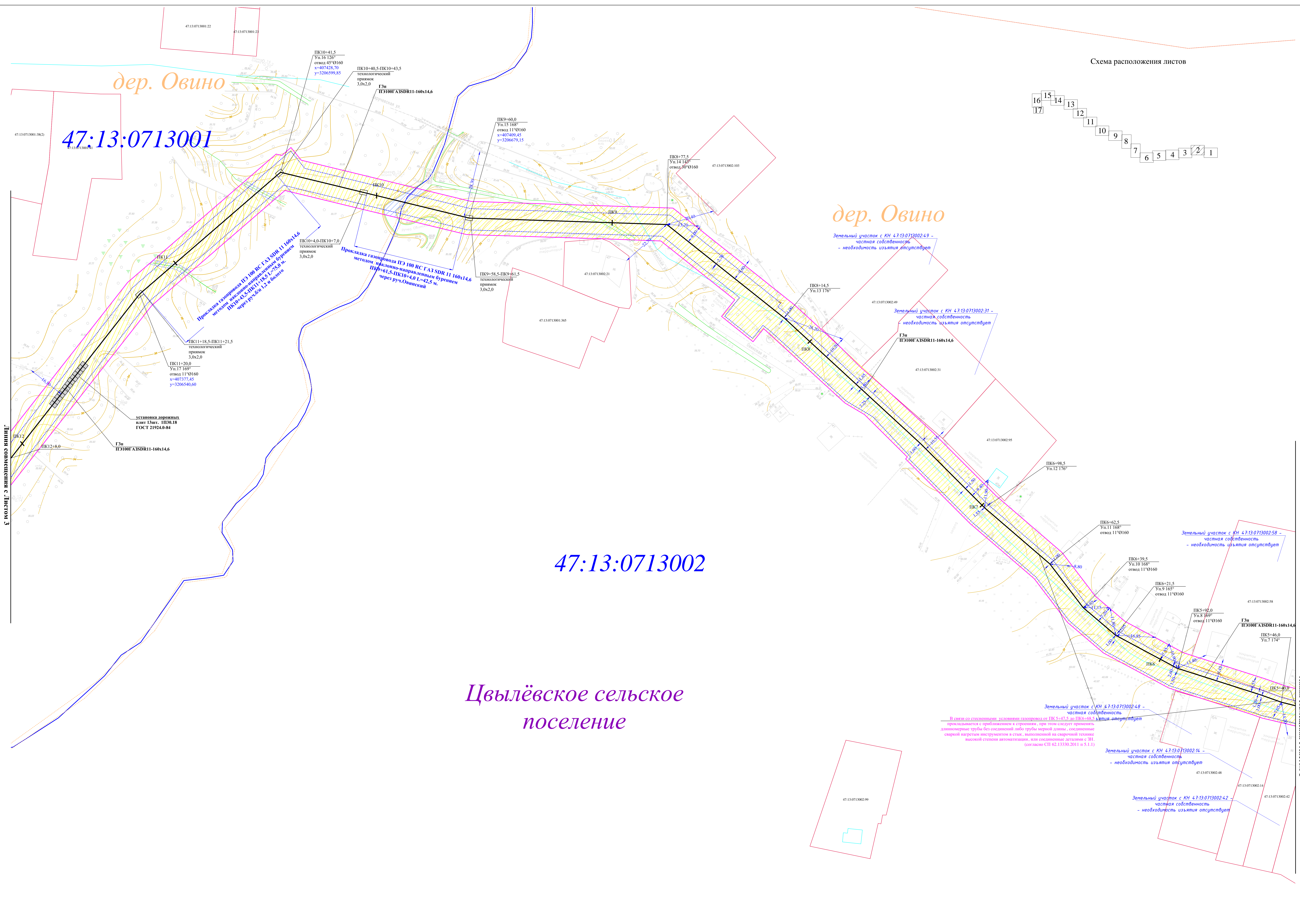
дер. Овино

47:13:0713002

Цвylёвское сельское поселение

Линия совмещения с Листом 3


Линия совмещения с Листом 1



В связи со стесненными условиями газопровод от ПК 4+41,5 до ПК 6+39,5 укладывается в траншею, при этом следует применять диаметровые трубы без соединителей либо трубы меньшей длины, соединяемые сваркой нагретым инструментом в стык, выполненной на сварочной технике высокой степени автоматизации, или соединительные детали с ПЗ (согласно СП 62.13330.2011 и 5.1.1)

3092.08837.01.02.01.04.17						Местоположение: Цвylёвское сельское поселение, с/пос. Овино, д. Овино	
Исполнитель: ООО "Цвylёвское сельское поселение"						Дата: 20.05.2011	
Имя	Фамилия	Инициалы	Подпись	Дата	Листы	Лист	
Рисовал	Проверил	Инженер	<i>[Подпись]</i>	20.05.2011	2	17	
Инженер	Инженер	Инженер	<i>[Подпись]</i>				
Инженер	Инженер	Инженер	<i>[Подпись]</i>				

Схема расположения листов



47:13:0713001

Земельный участок с 47:13:0713001.64 -
частная собственность
- необходимость изъятия отсутствует

дер. Овино

дер. Овино

дер. Овино

дер. Овино

Цзылёвское сельское
поселение

47:13:0725001

дер. Овино

установка дорожных
знаков: ПЗн 1.18, 1.18
ГОСТ 21924.0-84

ПК13+67.5-ПК13+70.5
технологический
прямой
3.0x2.0

ПК14+22.0-ПК14+25.0
технологический
прямой
3.0x2.0

ПК14+47.0
Уп.19 156°
отв. 30°01'60"
x=407160.70
y=3206303.45

ПК16+21.0
Уп.20 151°
отв. 30°01'60"
x=407142.25
y=3206130.45

ГЗн
ПЗ1001 АСДР11-160x14.6

ГЗн
ПЗ1001 АСДР11-160x14.6

ПК12+20.0-ПК12+23.0
технологический
прямой
3.0x2.0

ПК13+6.0
Уп.18 158°
отв. 22°01'60"
x=407230.95
y=3206425.65

Проездная габионная ПЗ 100 РС ГАЗ СДР11 160x14.6
металлом на бетонном основании с дренажем
через боковой

47:13:0713001.15

47:13:0713001.18

47:13:0713001.17

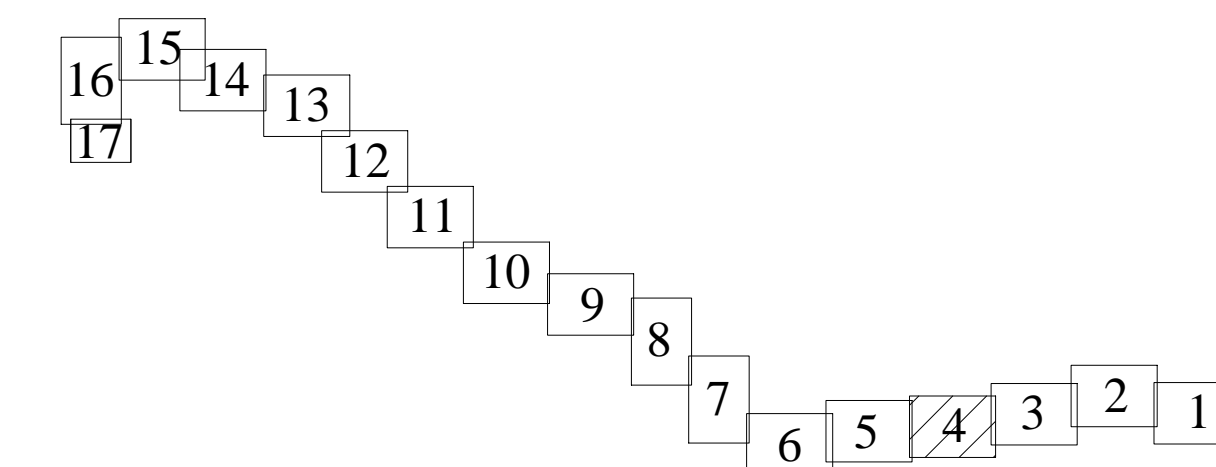
47:13:0713001.64

Линия совмещения с листом 4

Линия совмещения с листом 2

				3002.00087.00.01.205-17.М.04/7		
				Местоположение: Цзылёвское сельское поселение, д. Овино		
				д. Овино, ул. Центральная, д. 18		
				д. Овино, ул. Центральная, д. 18		
Имя	Фамилия	Имя	Фамилия	Дата	Листы	Листы
Рисовал	Иванов	Иванов	Иванов	10.10.2011	3	17
Проверил	Иванов	Иванов	Иванов			
Утвердил	Иванов	Иванов	Иванов			
				Схема использована повторно в период исполнения проекта планировки территории схема корректировки и планировочных решений		
				ПК11.001.001.001.001 Генеральный план территории пос. Цзылёвское		

Схема расположения листов

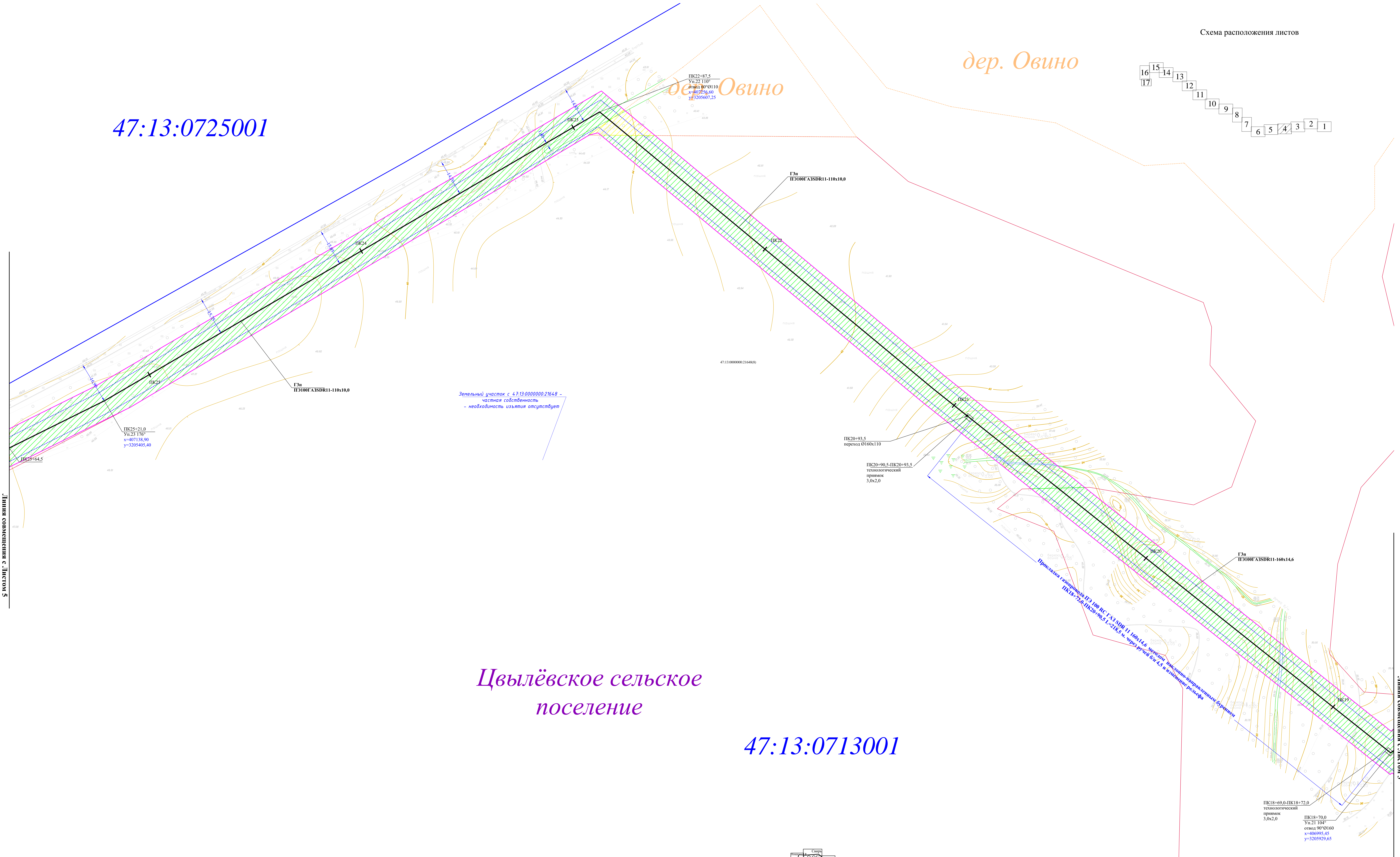


дер. Овино

дер. Овино

47:13:0725001

Линия совмещения с Листом 5

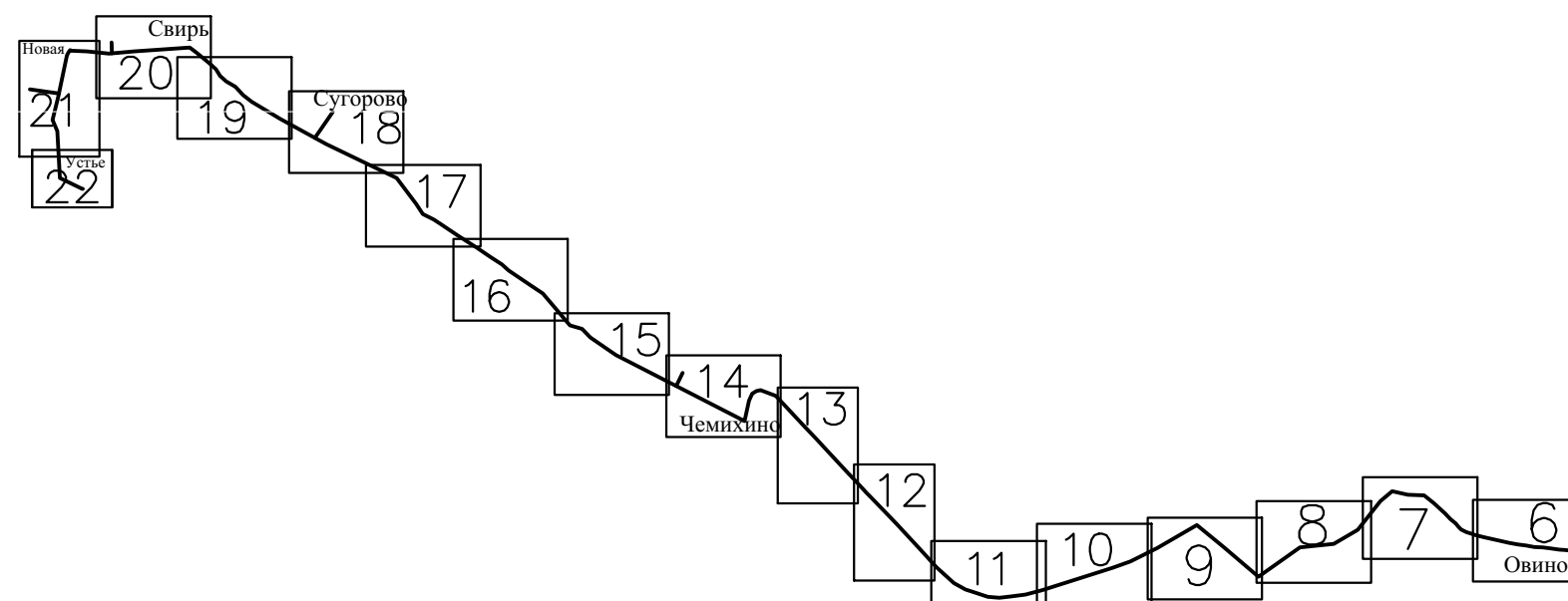


Земельный участок с 47:13:000000:21648 -
частная собственность
- необходимость изъятия отсутствует

Цвылёвское сельское
поселение

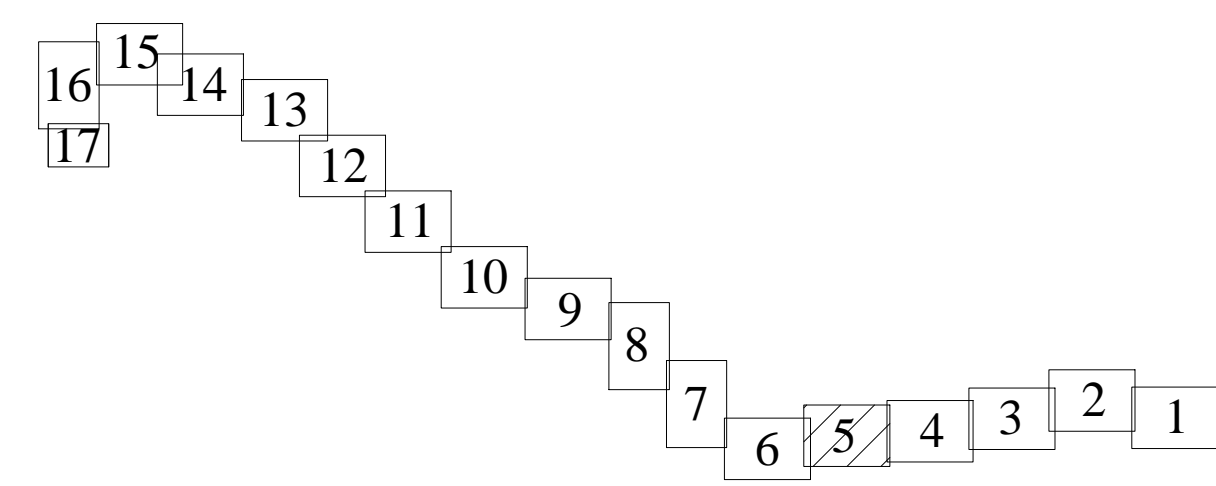
47:13:0713001

Линия совмещения с Листом 3

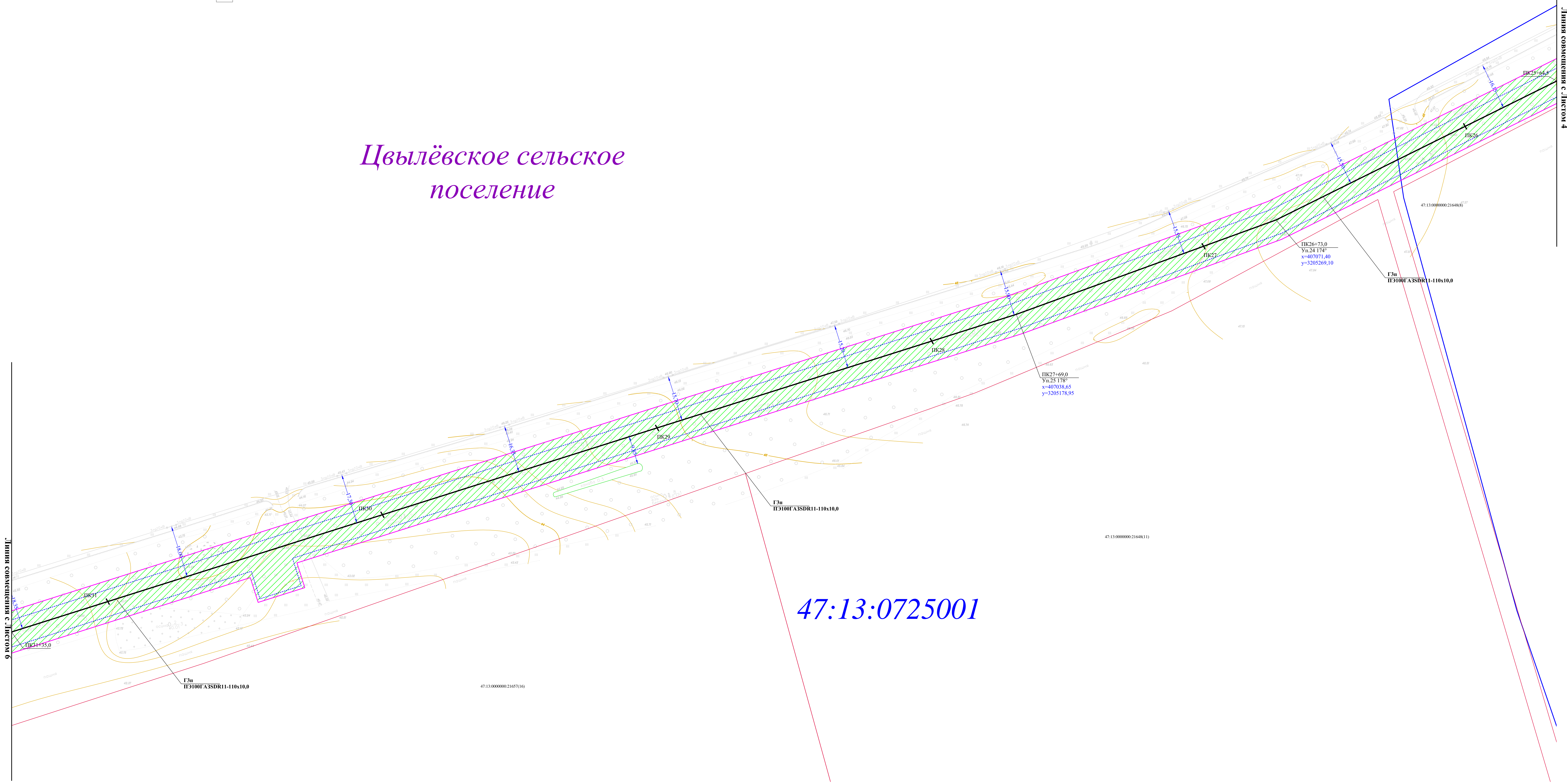


3092.88837.000.295-17.01.04/7									
Место: Область Новосибирская, район Новосибирский, С/пос. Цвылёвское, д. Угрюмово									
д. Угрюмово, л.п. 11									
Имя	Колонт.	Дата	№ докум.	Подпись	Дата	Имя	Колонт.	Дата	№ докум.
Рисовал						Продумал			
Инженер						Проверил			
Инженер						Инженер			
Схема использования территории в период строительства и эксплуатации объекта									
Листы: 4, 17									

Схема расположения листов



Цылёвское сельское поселение

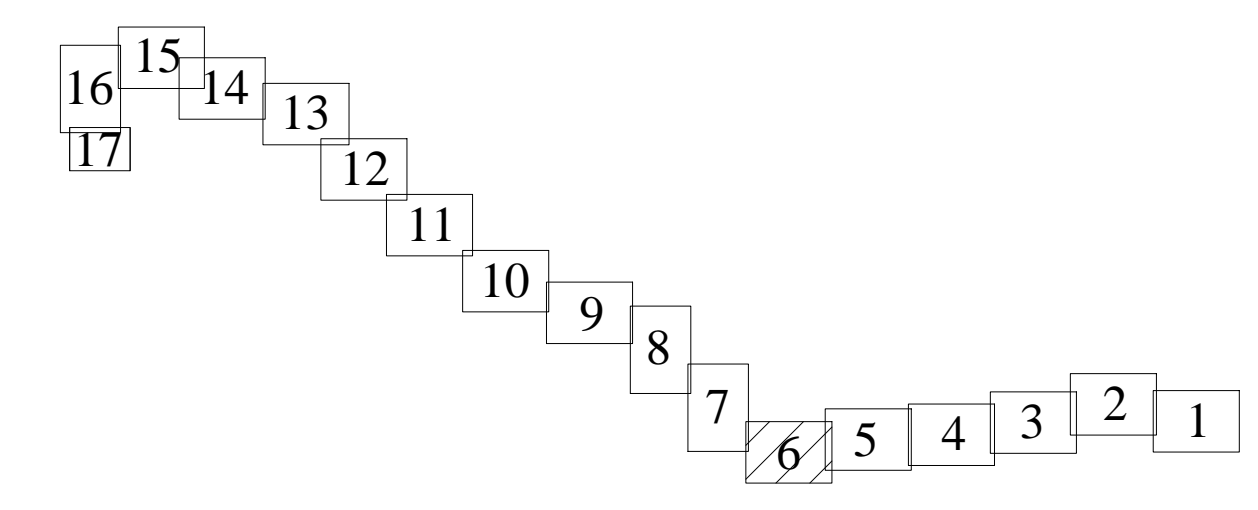


47:13:0725001

Линия совмещения с листом 4

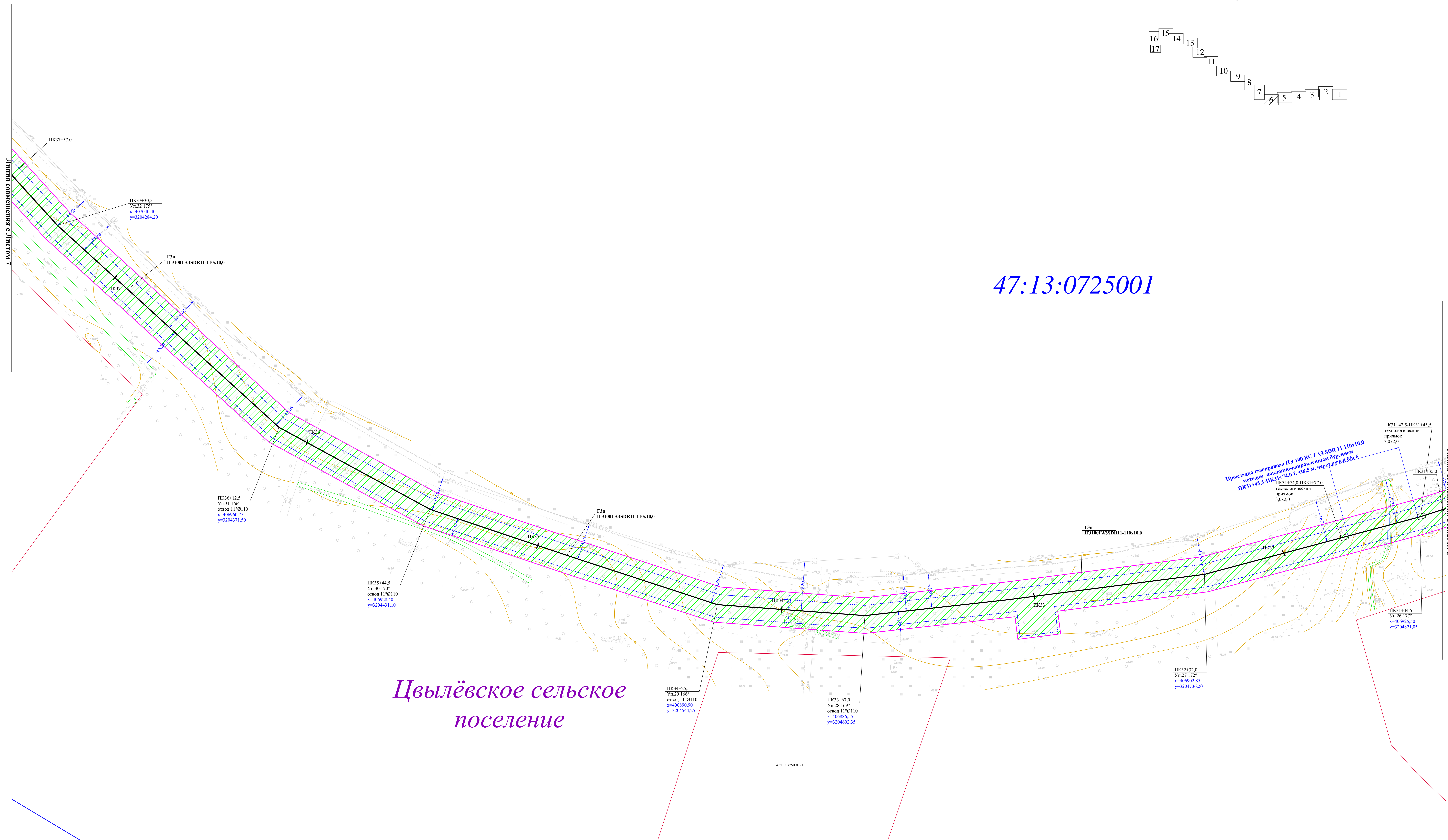
Линия совмещения с листом 6

3002.000037.000.0295-17.00.04/7				
Местоположение: Республика Беларусь, Гродненская область, Гродненский район, Цылёвское сельское поселение, д. Устье, кадастровый номер участка: 47:13:0725001				
Имя	Колонт.	Дата	Подпись	Дата
Рисовал	Иванов	10.11.2021	[Подпись]	10.11.2021
Проверил	Иванов	11.11.2021	[Подпись]	11.11.2021
Утвердил	Иванов	12.11.2021	[Подпись]	12.11.2021
Продумано и согласовано			И.И. Иванов	12.11.2021
Смета использована полностью в период исполнения проекта планировки территории, схемы благоустройства и ландшафтного дизайна территории			И.И. Иванов	12.11.2021
Смета использована частично в период исполнения проекта планировки территории, схемы благоустройства и ландшафтного дизайна территории			И.И. Иванов	12.11.2021
Листы	Лист	Листов		
5	5	17		



47:13:0725001

Цвylёвское сельское поселение



Прокладка газопровода ПЭ 100 RC ГАЗ SDR 11 110x10.0 методом направленного бурения ПК31+45.5-ПК31+74.0 L=28.5 м. через д. Давыдовское

ПК31+45.5-ПК31+74.0 ПК31+74.0-ПК31+77.0 технологический приямок 3,0x2,0

ПК31+42.5-ПК31+45.5 технологический приямок 3,0x2,0

ПК31+35.0

ПК31+44.5 Уп.26.177° х=406923.50 y=3204521.05

ПК36+12.5 Уп.31.166° откос 11°01'10" х=406969.75 y=3204371.50

ПК35+44.5 Уп.30.170° откос 11°01'10" х=406928.40 y=3204431.10

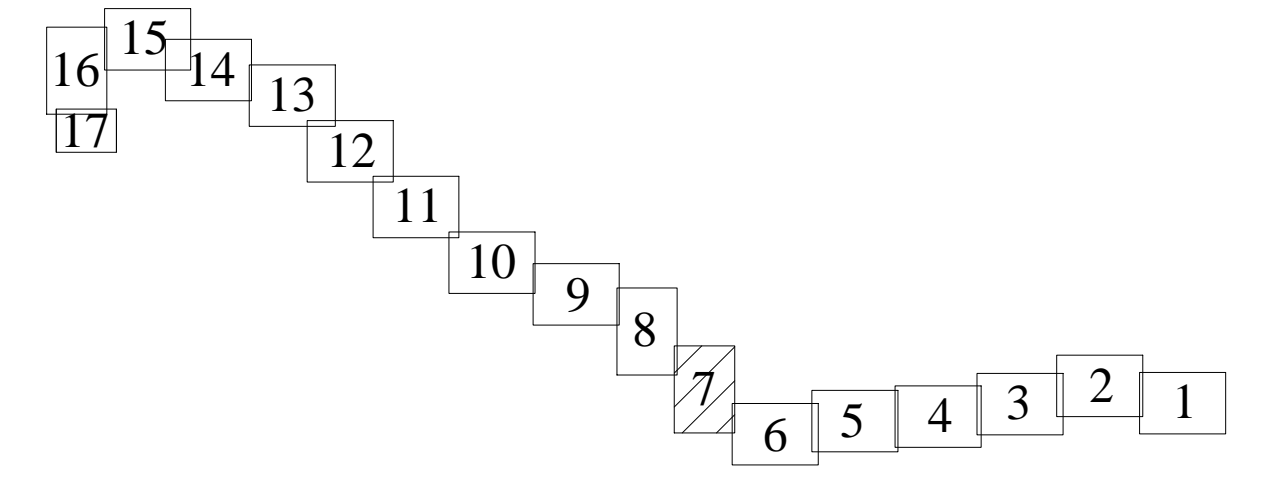
ПК34+25.5 Уп.29.168° откос 11°01'10" х=406890.90 y=3204544.25

ПК33+67.0 Уп.28.169° откос 11°01'10" х=406886.35 y=3204602.35

ПК32+32.0 Уп.27.172° х=406902.85 y=3204736.20

3092:0884:001:2951:0711:047				Местоположение: С. Широкое, д. Давыдовское, д. Давыдовское		
47:13:0725001				д. Давыдовское, с. Широкое, д. Давыдовское, д. Давыдовское		
47:13:0725001				д. Давыдовское, с. Широкое, д. Давыдовское, д. Давыдовское		
Исполн.	Проверен.	Датум	Лист	Степень	Лист	Листов
Исполн.	Проверен.	Датум	17	6	17	
Проектная организация				ПКЦ АНОУ «Белгородский государственный университет имени Константина Леонтьевича Циолковского»		
Схема расположения территории в период строительства линейных сооружений газопровода				ПКЦ АНОУ «Белгородский государственный университет имени Константина Леонтьевича Циолковского»		

Схема расположения листов



Линия совмещения с листом 8

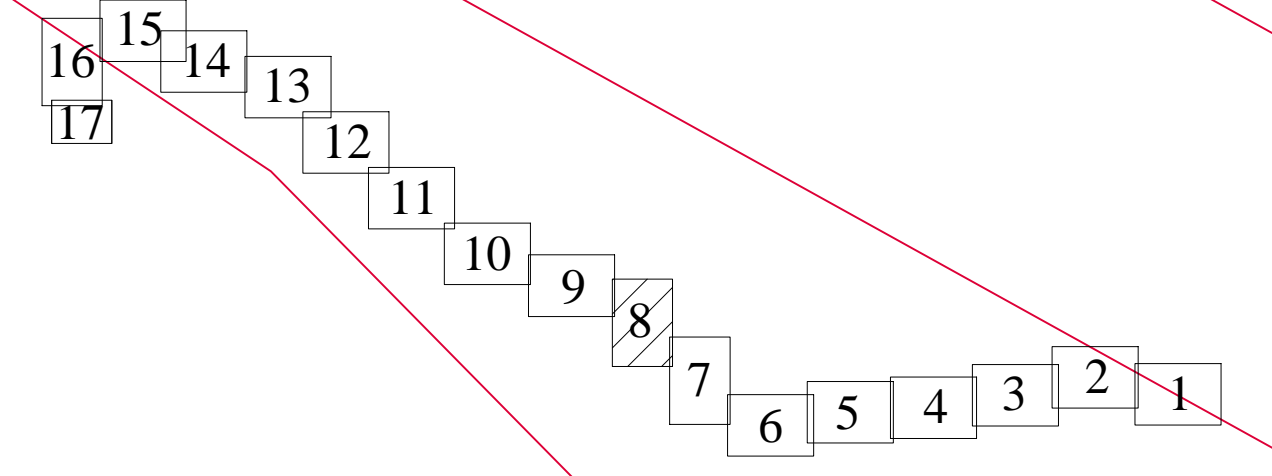
Линия совмещения с листом 8

Линия совмещения с листом 6

47:13:0725001

Цвилёвское сельское поселение

					3002-088-07-004-295-1-001-0-17		
					Местное самоуправление Цвилёвского сельского поселения - Администрация Цвилёвского сельского поселения		
					Цвилёвское сельское поселение		
					Продолжение проекта		
					Лист 7		
					Лист 17		
					Схема использования территории в период подготовки проекта планировки территории, схемы застройки и планировки района		
					ИПКЦ АПКЦ Инженерный центр "Цвилёвское сельское поселение"		



Линия совмещения с листом 9

ПК48+97.5

ГЗн ПЭ100ГАЗСДР11-110х10.0

47:13:000000:2165700

ГЗн ПЭ100ГАЗСДР11-110х10.0

ПК47

ГЗн ПЭ100ГАЗСДР11-110х10.0

ПК46

47:13:0712001

47:13:000000:2164960

Цылёвское сельское поселение

ПК45+13.0-ПК45+16.0
технологический
прямаяк
3,0х2,0

ПК44+56,5-ПК44+59,5
технологический
прямаяк
3,0х2,0

ГЗн ПЭ100ГАЗСДР11-110х10.0

ПК44

47:13:0725001

47:13:000000:2164950

ПК43+55,0-ПК43+58,0
технологический
прямаяк
3,0х2,0

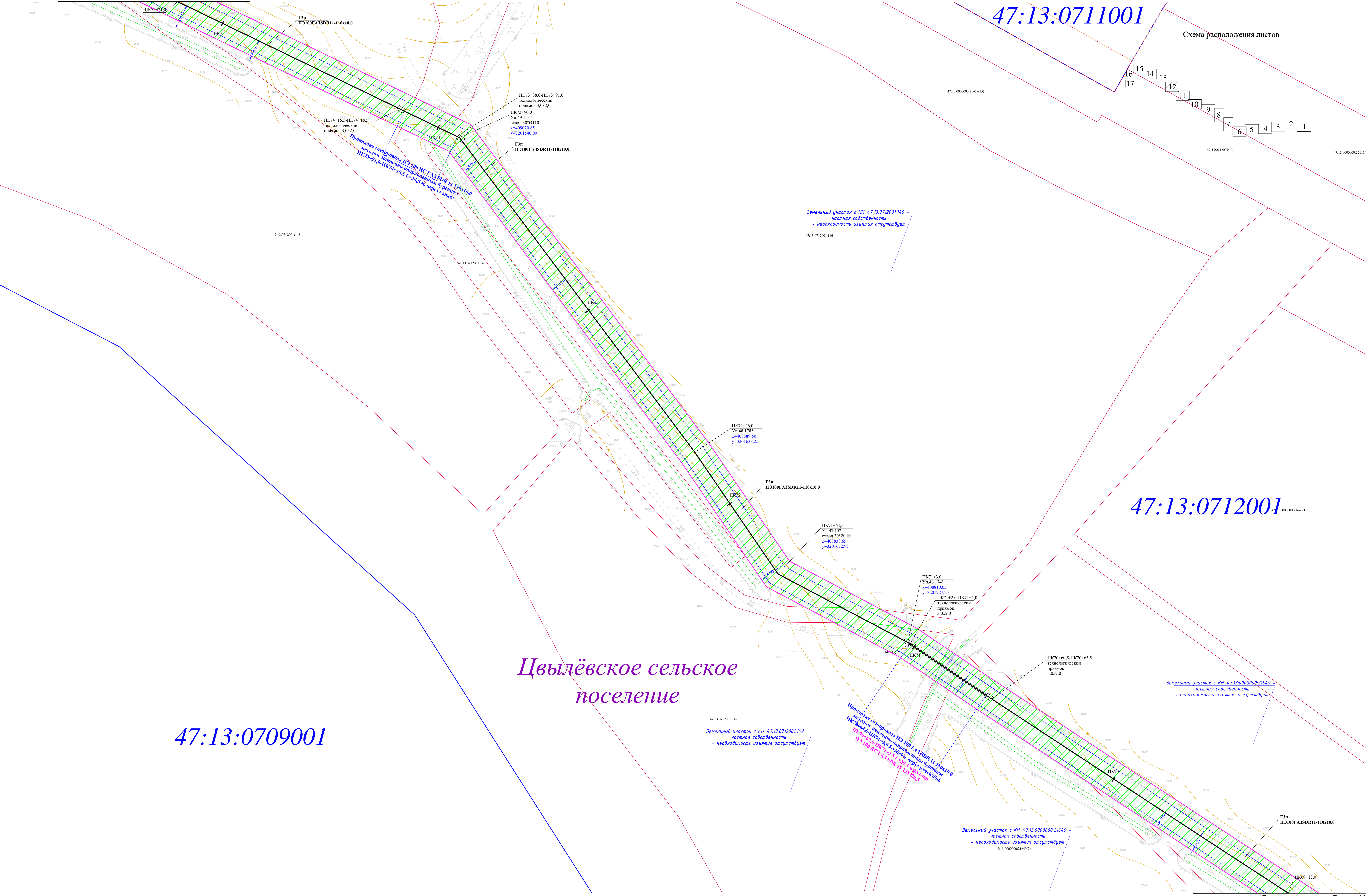
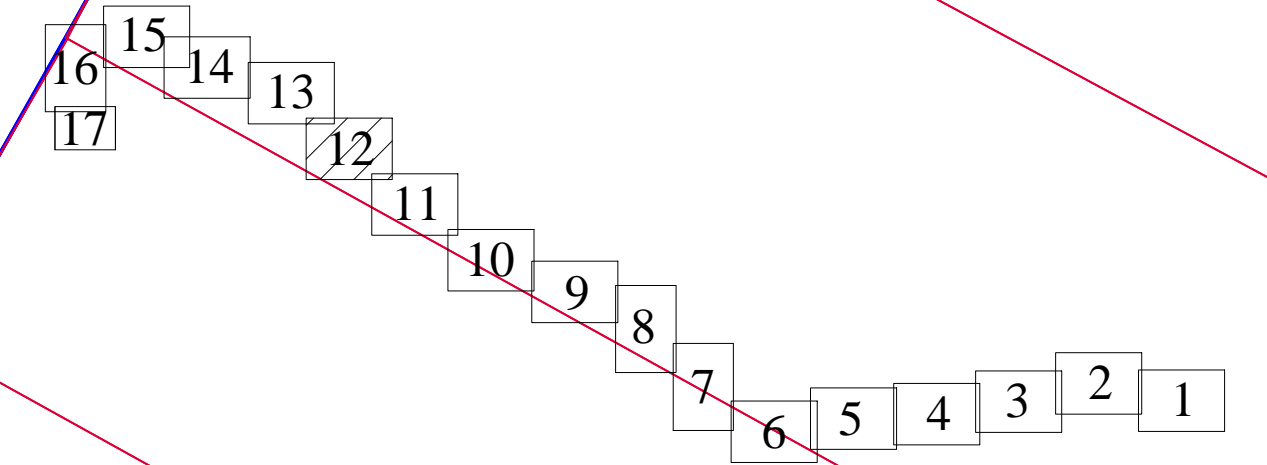
ПК43+27,5

Линия совмещения с листом 7

3002-000-01-001-205-1-011-0-1П									
Местное отделение государственной инспекции по контролю за использованием территории и земель в Московской области									
Продумывание и проектирование									
Имя	Класс	Лист	№ документа	Дата	Спецификация	Лист	Лист	Лист	Лист
Иванов	Инженер	1	1	2024	1	1	1	1	1
Иванов	Инженер	2	1	2024	1	1	1	1	1
Иванов	Инженер	3	1	2024	1	1	1	1	1
Если использована территория в период подготовки проекта, то необходимо указать кадастровый номер участка и кадастровый номер территории.									
ПКК АДМ Московской области государственной инспекции по контролю за использованием территории и земель в Московской области									

47:13:0711001

Схема расположения листов



47:13:0712001:145

47:13:0712001:141

Земельный участок с КН 47:13:0712001:146 - частная собственность - необходимость изъятия отсутствует

47:13:0712001:146

ПК72+26,0
Уп. 48 178°
x=408809,50
y=3201638,25

ГЗп
ПЭ100ГАЗСДР11-110х10,0

ПК71+64,5
Уп. 47 152°
отход 30°01'10
x=408838,65
y=3201672,95

ПК71+3,0
Уп. 46 174°
x=408810,05
y=3201727,25

ПК71+2,0-ПК71+5,0
технологический
привалок
3,0х2,0

ПК70+60,5-ПК70+63,5
технологический
привалок
3,0х2,0

Земельный участок с КН 47:13:000000:21649 - частная собственность - необходимость изъятия отсутствует

47:13:0712001:142
Земельный участок с КН 47:13:0712001:142 - частная собственность - необходимость изъятия отсутствует

Земельный участок с КН 47:13:000000:21649 - частная собственность - необходимость изъятия отсутствует

47:13:000000:21649

ГЗп
ПЭ100ГАЗСДР11-110х10,0

ЦК69+13,0

47:13:0709001

47:13:0712001

47:13:000000:21649(1)

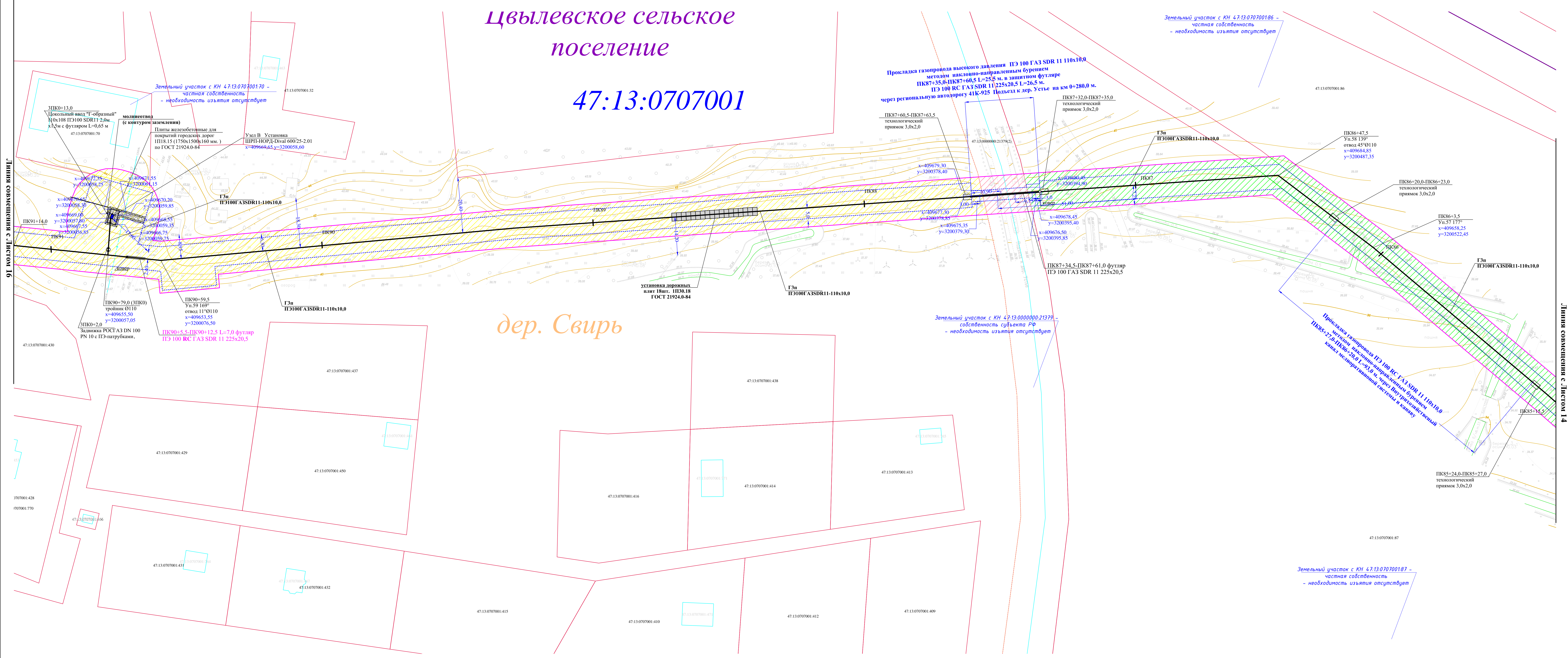
Цвилёвское сельское поселение

				3002.00007.000.0205-1/СМ.04/7		
				Муниципальное предприятие «Сельское хозяйство - д.Цвилёво»		
				д.д. Угрюмово, с. Сибиряково, район д. Цвилёво, Цвилёвское сельское поселение, Цвилёвский район, Новгородская область		
Имя	Фамилия	Должность	Дата	Листы	Лист	Листов
Рисовал	Инженер	Иванов И.И.	10.2011	9/1	12	17
Начерт.	Инженер	Сидоров С.С.	10.2011			
Проверил	Инженер	Петров П.П.	10.2011			

Цвyleвское сельское поселение

47:13:0707001

дер. Свирь

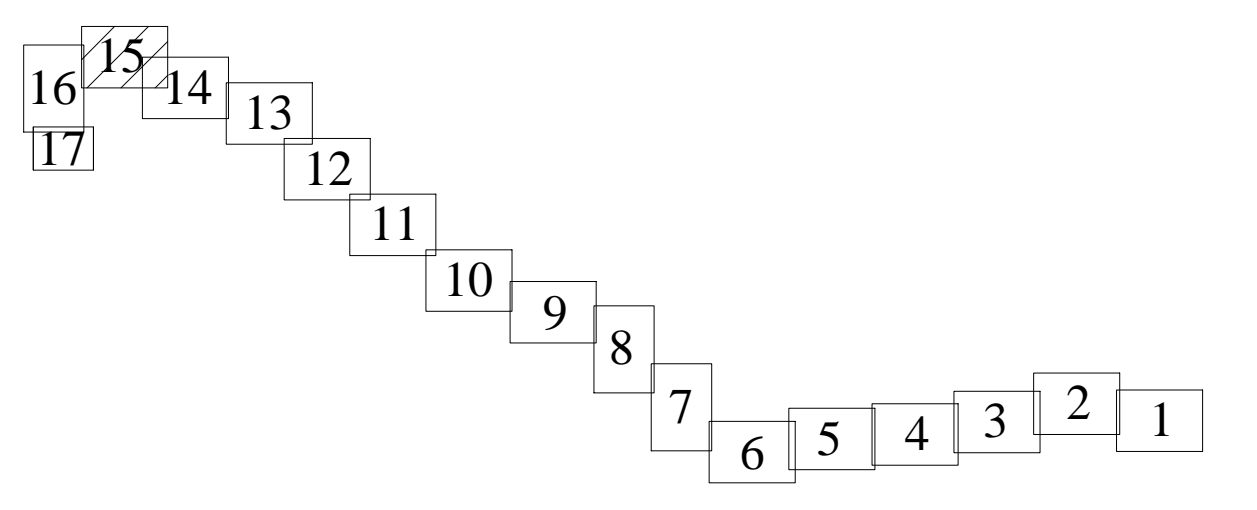


Земельный участок с КН 47:13:070700186 - частная собственность - необходимость изъятия отсутствует

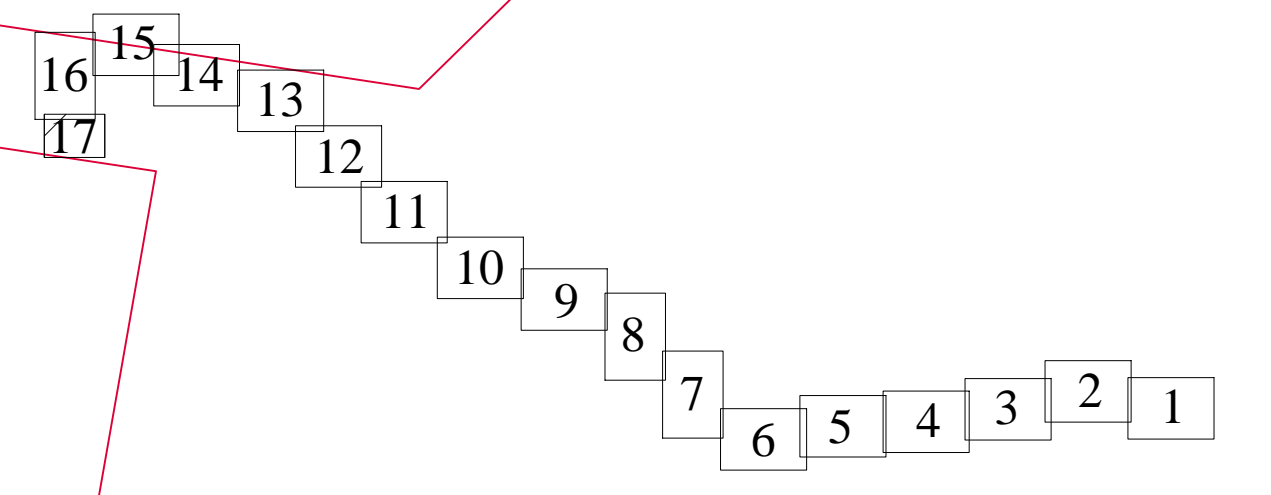
Земельный участок с КН 47:13:000000021379 - частная собственность субъекта РФ - необходимость изъятия отсутствует

Земельный участок с КН 47:13:070700187 - частная собственность - необходимость изъятия отсутствует

Схема расположения листов



3002.08887.000.025-17.04.07					Место: Цвyleвское сельское поселение, дер. Свирь, кадастровый номер 47:13:0707001		
Имя	Класс	Лист	Дата	Время	Единица	Лист	Листов
Иванов	Инженер	15	2021	10:00	г/л	15	17
Петров	Инженер	16	2021	10:00	г/л	16	17
Сидоров	Инженер	17	2021	10:00	г/л	17	17



Прокладка газопровода ПЭ 100 RC ГАЗ SDR 11
110x10,0
методом наклонно-направленным бурением
ПК96+88,5-ПК98+40,5 L=152,0 м. через болото

ПК98+40,5-ПК98+43,5
технологический
прямоук 3,0x2,0

ПК98+58,0-ПК98+67,5 L=9,5 футляр
ПЭ 100 RC ГАЗ SDR 11 225x20,5

Земельный участок с КН 47:13:0708001:61 -
частная собственность
- необходимость изъятия отсутствует

ГЗп
ПЭ100 ГАЗ SDR 11-110x10,0

Земельный участок с КН 47:13:0708001:51 -
частная собственность
- необходимость изъятия отсутствует

ПК99+5,5-ПК99+14,0 L=8,5 футляр
ПЭ 100 RC ГАЗ SDR 11 225x20,5

47:13:0708001

ПК99+24,5-ПК99+27,5
технологический
прямоук 3,0x2,0

ПК99+25,5
Уп.67 119°
отвод 60°0'110
x=409021,25
y=3199827,30

дер. Новая

Прокладка газопровода ПЭ 100 RC ГАЗ SDR 11 110x10,0
методом наклонно-направленным бурением
ПК99+27,5-ПК100+43,5 L=116,0 м. через р. Дунечка

ПК100+51,5
Уп.68 160°
отвод 22°0'110
x=408965,75
y=3199940,45

ПК100+56,0
Цокольный ввод "Г-образный"
110x108 ПЭ100 SDR11 2,0м
x1,5м с футляром L=0,65 м

ПК100+43,5-ПК100+46,5
технологический
прямоук 3,0x2,0

молниезвод
(с контуром заземления)

47:13:0709001

Узел Д. Установка
ШРП-НОРД-Dival 600/25-2.01
x=408966,65 y=3199944,45

дер. Устье

Земельный участок с КН 47:13:0709001:158 -
частная собственность
- необходимость изъятия отсутствует

Плиты железобетонные для
покрытий городских дорог
П118.15 (1750x1500x160 мм.)
по ГОСТ 21924.0-84

Земельный участок с КН 47:13:0709001:62 -
частная собственность
- необходимость изъятия отсутствует

47:13:0709001:110

3092-085-01-001-225-1/011-047					
Межпоселенческое газоснабжение в границах территории - объектно-д. Устье д. Устье Шатурского района Московской области					
Изм.	Кол.изм.	Лист	М. док.	Подпись	Дата
Разраб.	Исполнител				01.2023
Гибель	Иванов И.И.				
Н.контр.	Барановская				
Утвердил	Барановская				
Продолжение газопровода			Лист	Листов	
			17	17	
Схема использования территории в период подготовки проекта планировки территории, схема конструктивных и планировочных решений				ПКЦ АКТИИ и др. газопровод газоснабжения в границах территории	