

---

---

## **ПРОЕКТНО-КОНСТРУКТОРСКИЙ ЦЕНТР**

**Проект планировки территории и проект межевания территории с целью размещения линейного объекта**

**«Межпоселковый газопровод от ГРС Овино - д. Овино - д. Чемихино - д. Сугорово - д. Свирь с отводом на д. Устье и д. Новая Ленинградской области»**

**Основная часть проекта межевания территории**

**Том 5**

**3092.085.П.0/0.1295- ПМТ.ОЧП**

**2023**

---

## ПРОЕКТНО-КОНСТРУКТОРСКИЙ ЦЕНТР

**Проект планировки территории и проект межевания территории с целью размещения линейного объекта**

**«Межпоселковый газопровод от ГРС Овино - д. Овино - д. Чемихино - д. Сугорова - д. Свирь с отводом на д. Устье и д. Новая Ленинградской области»**

**Основная часть проекта межевания территории**

**Том 5**

**3092.085.П.0/0.1295- ПМТ.ОЧП**

**Начальник ПКЦ**

**Главный инженер проекта**



**Барановская Ю.В**

**Иванов С.В**

**2023**



## **Текстовая часть проекта межевания территории**

### **1. Перечень и сведения о площади образуемых земельных участков, в том числе возможные способы их образования; вид разрешенного использования образуемых земельных участков**

Перечень и сведения о площади образуемых земельных участков, в том числе возможные способы их образования представлены таблице № 1.1

**Таблица № 1.1** - Перечень и сведения о площади образуемых земельных участков, в том числе возможные способы их образования

<b>Перечень и сведения об образуемых земельных участках</b>							
№п/п	Условные номера образуемых земельных участков	Номера характерных точек образуемых земельных участков	Кадастровые номера земельных участков, из которых образуются земельные участки	Площадь образуемых земельных участков, кв.м	Способы образования земельных участков	Сведения об отнесении образуемого земельного участка к определенной категории земель или сведения о необходимости перевода земельного участка из состава земель одной категории в другую	Сведения об отнесении (неотнесении) образуемых земельных участков к территории общего пользования
1	47:13:0713002:3У1	н1-н21	-	1182	Образование земельного участка из земель находящихся в государственной или муниципальной собственности	Земли населенных пунктов/отсутствие необходимости перевода земельного участка из состава земель одной категории в другую	не относятся
2	47:13:0713002:3У2	н22-96	-	7176	Образование земельного участка из земель находящихся в государственной или муниципальной собственности	Земли населенных пунктов/отсутствие необходимости перевода земельного участка из состава земель одной категории в другую	не относятся
3	47:13:0713001:3У3	н97-н109	-	566	Образование земельного участка из земель находящихся в государственной или муниципальной собственности	Земли населенных пунктов/отсутствие необходимости перевода земельного участка из состава земель одной категории в другую	не относятся
4	47:13:0713001:3У4	н110-н118	-	415	Образование земельного участка из земель находящихся в государственной или	Земли населенных пунктов/отсутствие необходимости перевода земельного участка из состава земель одной	не относятся

					муниципальной собственности	категории в другую	
5	47:13:0713001:3У5	н119-н129	-	1211	Образование земельного участка из земель находящихся в государственной или муниципальной собственности	Земли населенных пунктов/ отсутствие необходимости перевода земельного участка из состава земель одной категории в другую	не относятся
6	47:13:0713001:3У6	н130-н140	-	1123	Образование земельного участка из земель находящихся в государственной или муниципальной собственности	Земли населенных пунктов/ отсутствие необходимости перевода земельного участка из состава земель одной категории в другую	не относятся
7	47:13:0713001:3У7	н141-н144	-	82	Образование земельного участка из земель находящихся в государственной или муниципальной собственности	Земли населенных пунктов/ отсутствие необходимости перевода земельного участка из состава земель одной категории в другую	не относятся
8	47:13:0712001:3У8	н1-н22	-	2162	Образование земельного участка из земель находящихся в государственной или муниципальной собственности	Земли населенных пунктов/ отсутствие необходимости перевода земельного участка из состава земель одной категории в другую	не относятся
9	47:13:0712001:3У9	н23-н26	-	2627	Образование земельного участка из земель находящихся в государственной или муниципальной собственности	Земли населенных пунктов/ отсутствие необходимости перевода земельного участка из состава земель одной категории в другую	не относятся
10	47:13:0712001:3У10	н27-н37	-	952	Образование земельного участка из земель находящихся в	Земли населенных пунктов/ отсутствие необходимости перевода земельного участка	не относятся

					государственной или муниципальной собственности	из состава земель одной категории в другую	
11	47:13:0712001:3У11	н38-н42	-	29	Образование земельного участка из земель находящихся в государственной или муниципальной собственности	Земли населенных пунктов/ отсутствие необходимости перевода земельного участка из состава земель одной категории в другую	не относятся
12	47:13:0711001:3У12	н1-н14	-	1355	Образование земельного участка из земель находящихся в государственной или муниципальной собственности	Земли населенных пунктов/ отсутствие необходимости перевода земельного участка из состава земель одной категории в другую	не относятся
13	47:13:0711001:3У13	н15-н18	-	29	Образование земельного участка из земель находящихся в государственной или муниципальной собственности	Земли населенных пунктов/ отсутствие необходимости перевода земельного участка из состава земель одной категории в другую	не относятся
14	47:13:0707001:3У14	н1-н35	-	6336	Образование земельного участка из земель находящихся в государственной или муниципальной собственности	Земли населенных пунктов/ отсутствие необходимости перевода земельного участка из состава земель одной категории в другую	не относятся
15	47:13:0707001:3У15	н36-н39	-	29	Образование земельного участка из земель находящихся в государственной или муниципальной собственности	Земли населенных пунктов/ отсутствие необходимости перевода земельного участка из состава земель одной категории в другую	не относятся
16	47:13:0708001:3У16	н1-н15	-	1556	Образование земельного участка из	Земли населенных пунктов/ отсутствие необходимости	не относятся

					земель находящихся в государственной или муниципальной собственности	перевода земельного участка из состава земель одной категории в другую	
17	47:13:0708001:3У17	н16-н21	-	425	Образование земельного участка из земель находящихся в государственной или муниципальной собственности	Земли населенных пунктов/отсутствие необходимости перевода земельного участка из состава земель одной категории в другую	не относятся
18	47:13:0708001:3У18	н22-н25	-	29	Образование земельного участка из земель находящихся в государственной или муниципальной собственности	Земли населенных пунктов/отсутствие необходимости перевода земельного участка из состава земель одной категории в другую	не относятся
19	47:13:0708001:3У19	н26-н32	-	605	Образование земельного участка из земель находящихся в государственной или муниципальной собственности	Земли населенных пунктов/отсутствие необходимости перевода земельного участка из состава земель одной категории в другую	не относятся
20	47:13:0709001:3У20	н1-н8	-	902	Образование земельного участка из земель находящихся в государственной или муниципальной собственности	Земли населенных пунктов/отсутствие необходимости перевода земельного участка из состава земель одной категории в другую	не относятся
21	47:13:0709001:3У21	н9-н12	-	29	Образование земельного участка из земель находящихся в государственной или муниципальной собственности	Земли населенных пунктов/отсутствие необходимости перевода земельного участка из состава земель одной категории в другую	не относятся
22	47:13:0713001:3У22	н1-н24	-	5075	Образование	Земли сельскохозяйственного	не относятся



					земельного участка из земель находящихся в государственной или муниципальной собственности	назначения/ отсутствие необходимости перевода земельного участка из состава земель одной категории в другую	
23	47:13:0713001:3У23	н25-н31	-	1036	Образование земельного участка из земель находящихся в государственной или муниципальной собственности	Земли сельскохозяйственного назначения/ отсутствие необходимости перевода земельного участка из состава земель одной категории в другую	не относятся
24	47:13:0000000:3У24	н32-н55	-	8016	Образование земельного участка из земель находящихся в государственной или муниципальной собственности	Земли сельскохозяйственного назначения/ отсутствие необходимости перевода земельного участка из состава земель одной категории в другую	не относятся
25	47:13:0725001:3У25	н56-н108	-	11984	Образование земельного участка из земель находящихся в государственной или муниципальной собственности	Земли сельскохозяйственного назначения/ отсутствие необходимости перевода земельного участка из состава земель одной категории в другую	не относятся
26	47:13:0000000:3У26	н109-н131	-	4620	Образование земельного участка из земель находящихся в государственной или муниципальной собственности	Земли сельскохозяйственного назначения/ отсутствие необходимости перевода земельного участка из состава земель одной категории в другую	не относятся
27	47:13:0712001:3У27	н132-н135	-	55	Образование земельного участка из земель находящихся в государственной или муниципальной собственности	Земли сельскохозяйственного назначения/ отсутствие необходимости перевода земельного участка из состава земель одной категории в другую	не относятся

28	47:13:0712001:3У28	н136-н141	-	73	Образование земельного участка из земель находящихся в государственной или муниципальной собственности	Земли сельскохозяйственного назначения/ отсутствие необходимости перевода земельного участка из состава земель одной категории в другую	не относятся
29	47:13:0712001:3У29	н142-н145	-	239	Образование земельного участка из земель находящихся в государственной или муниципальной собственности	Земли сельскохозяйственного назначения/ отсутствие необходимости перевода земельного участка из состава земель одной категории в другую	не относятся
30	47:13:0712001:3У30	н146-н149	-	44	Образование земельного участка из земель находящихся в государственной или муниципальной собственности	Земли сельскохозяйственного назначения/ отсутствие необходимости перевода земельного участка из состава земель одной категории в другую	не относятся
31	47:13:0712001:3У31	н150-н153	-	18	Образование земельного участка из земель находящихся в государственной или муниципальной собственности	Земли сельскохозяйственного назначения/ отсутствие необходимости перевода земельного участка из состава земель одной категории в другую	не относятся
32	47:13:0712001:3У32	н154-н158	-	131	Образование земельного участка из земель находящихся в государственной или муниципальной собственности	Земли сельскохозяйственного назначения/ отсутствие необходимости перевода земельного участка из состава земель одной категории в другую	не относятся
33	47:13:0712001:3У33	н159-н162	-	160	Образование земельного участка из земель находящихся в государственной или муниципальной	Земли сельскохозяйственного назначения/ отсутствие необходимости перевода земельного участка из состава земель одной категории в	не относятся

					собственности	другую	
34	47:13:0712001:3У34	н163-н168	-	137	Образование земельного участка из земель находящихся в государственной или муниципальной собственности	Земли сельскохозяйственного назначения/ отсутствие необходимости перевода земельного участка из состава земель одной категории в другую	не относятся
35	47:13:0712001:3У35	н169-н172	-	38	Образование земельного участка из земель находящихся в государственной или муниципальной собственности	Земли сельскохозяйственного назначения/ отсутствие необходимости перевода земельного участка из состава земель одной категории в другую	не относятся
36	47:13:0712001:3У36	н173-н176	-	63	Образование земельного участка из земель находящихся в государственной или муниципальной собственности	Земли сельскохозяйственного назначения/ отсутствие необходимости перевода земельного участка из состава земель одной категории в другую	не относятся
37	47:13:0712001:3У37	н177-н181	-	564	Образование земельного участка из земель находящихся в государственной или муниципальной собственности	Земли сельскохозяйственного назначения/ отсутствие необходимости перевода земельного участка из состава земель одной категории в другую	не относятся
38	47:13:0712001:3У38	н182-н193	-	488	Образование земельного участка из земель находящихся в государственной или муниципальной собственности	Земли сельскохозяйственного назначения/ отсутствие необходимости перевода земельного участка из состава земель одной категории в другую	не относятся
39	47:13:0000000:3У39	н194-н217	-	1826	Образование земельного участка из земель находящихся в государственной или	Земли сельскохозяйственного назначения/ отсутствие необходимости перевода земельного участка из состава	не относятся

					муниципальной собственности	земель одной категории в другую	
40	47:13:0707001:3У40	н218-н224	-	746	Образование земельного участка из земель находящихся в государственной или муниципальной собственности	Земли сельскохозяйственного назначения/ отсутствие необходимости перевода земельного участка из состава земель одной категории в другую	не относятся
41	47:13:0708001:3У41	н225-н235	-	676	Образование земельного участка из земель находящихся в государственной или муниципальной собственности	Земли сельскохозяйственного назначения/ отсутствие необходимости перевода земельного участка из состава земель одной категории в другую	не относятся
42	47:13:0708001:3У42	н236-н249	-	1020	Образование земельного участка из земель находящихся в государственной или муниципальной собственности	Земли сельскохозяйственного назначения/ отсутствие необходимости перевода земельного участка из состава земель одной категории в другую	не относятся
43	47:13:0708001:3У43	н250-н253	-	80	Образование земельного участка из земель находящихся в государственной или муниципальной собственности	Земли сельскохозяйственного назначения/ отсутствие необходимости перевода земельного участка из состава земель одной категории в другую	не относятся

**2. Вид разрешенного использования образуемых земельных участков, предназначенных для размещения линейного объекта и объектов капитального строительства, проектируемых в составе линейного объекта, а также существующих земельных участков, занятых линейными объектами и объектами капитального строительства, входящими в состав линейного объекта, в соответствии с проектом планировки территории.**

Устанавливаемый вид разрешенного использования образуемых земельных участков в соответствии с приказом Росреестра от 10.11.2020 №П/0412 «Об утверждении классификатора видов разрешенного использования земельных участков» – 7.5 трубопроводный транспорт.

**3. Перечень кадастровых номеров существующих земельных участков, на которых линейный объект может быть размещен на условиях сервитута, публичного сервитута, их адреса или описание местоположения, перечень и адреса расположенных на таких земельных участках объектов недвижимого имущества (при наличии сведений о них в Едином государственном реестре недвижимости)**

**Таблица 3.1.** - Перечень кадастровых номеров существующих земельных участков, на которых линейный объект может быть размещен на условиях сервитута, публичного сервитута, их адреса или описание местоположения, перечень и адреса расположенных на таких земельных участках объектов недвижимого имущества (при наличии сведений о них в Едином государственном реестре недвижимости)

№п/п	Кадастровый номер существующего земельного участка, на котором линейный объект может быть размещен на условиях сервитута, публичного сервитута	Адрес или описание местоположения земельного участка	Перечень и адреса объектов недвижимого имущества
1	47:13:0000000:21334	Ленинградская область, Тихвинский муниципальный район. На земельном участке расположено сооружение: автомобильная дорога общего пользования "Овино - Липная Горка"	47:13:0000000:21159 - Ленинградская область, Тихвинский муниципальный район
2	47:13:0713001:64	Ленинградская область, Тихвинский муниципальный район, Цвылёвское сельское поселение, юго-западнее д. Заручевье	-
3	47:13:0000000:21648	Ленинградская область, Тихвинский муниципальный	-

		район, Цвылёвское сельское поселение	
4	47:13:0000000:21649	Ленинградская область, Тихвинский муниципальный район, Цвылёвское сельское поселение	-
5	47:13:0712001:142	Ленинградская область, Тихвинский муниципальный район, Цвылёвское сельское поселение, вблизи д. Сугорово	-
6	47:13:0712001:146	Ленинградская область, Тихвинский муниципальный район, Цвылёвское сельское поселение, вблизи д. Сугорово	
7	47:13:0712001:143	Ленинградская область, Тихвинский муниципальный район, Цвылёвское сельское поселение, вблизи д. Сугорово	
8	47:13:0712001:145	Ленинградская область, Тихвинский муниципальный район, Цвылёвское сельское поселение, вблизи д. Сугорово	
9	47:13:0712001:134	установлено относительно ориентира, расположенного в границах участка. Ориентир федеральная автомобильная дорога А-114 Вологда - Новая Ладога. Почтовый адрес ориентира: Ленинградская область, Тихвинский муниципальный район	47:00:0000000:1601 – Ленинградская область, Волховский район
10	47:13:0711001:63	установлено относительно ориентира, расположенного в границах участка. Ориентир федеральная автомобильная дорога А-114 Вологда - Новая Ладога. Почтовый адрес ориентира: Ленинградская область, Тихвинский муниципальный район	47:00:0000000:1601 – Ленинградская область, Волховский район
11	47:13:0712001:141	Ленинградская область, Тихвинский муниципальный район, Цвылёвское сельское поселение, вблизи д. Сугорово	
12	47:13:0712001:140	Ленинградская область, Тихвинский муниципальный район, Цвылёвское сельское поселение, вблизи д. Сугорово	
13	47:13:0707001:86	Ленинградская область,	

		Тихвинский муниципальный район, Цвылёвское сельское поселение, вблизи д.Свирь	
14	47:13:0707001:87	Ленинградская область, Тихвинский муниципальный район, Цвылёвское сельское поселение, вблизи д.Свирь	
15	47:13:0000000:21379	Ленинградская область, Тихвинский муниципальный район. На земельном участке расположено сооружение: автомобильная дорога общего пользования "Подъезд к дер Устье"	47:13:0000000:21162 - Ленинградская область, Тихвинский район
16	47:13:0708001:61	Ленинградская область, Тихвинский муниципальный район, Цвылёвское сельское поселение, вблизи д. Новая	47:13:0000000:21511 - Ленинградская область, Тихвинский район, 47:13:0708001:646 - Ленинградская область, Тихвинский район,
17	47:13:0708001:51	Ленинградская область, Тихвинский муниципальный район, Цвылевское сельское поселение, деревня Новая, улица Привольная, 1А	47:13:0708001:318 - Ленинградская область, Тихвинский район, дер. Новая, ул. Привольная

#### 4. Перечень координат характерных точек образуемых земельных участков

47:13:0713002:3У1		
н1	407140,56	3207350,74
н2	407144,46	3207352,19
н3	407143,55	3207364,03
н4	407139,31	3207403,21
н5	407132,60	3207449,67
н6	407130,64	3207475,49
н7	407124,24	3207545,08
н8	407125,84	3207545,02
н9	407125,46	3207549,34
н10	407108,08	3207550,01
н11	407107,80	3207542,94
н12	407109,26	3207542,88
н13	407109,12	3207539,96
н14	407114,69	3207539,75
н15	407115,55	3207527,62
н16	407117,98	3207498,51
н17	407124,45	3207499,10
н18	407126,65	3207475,16
н19	407128,62	3207449,24

н20	407135,34	3207402,71
н21	407139,57	3207363,66
н1	407140,56	3207350,74
<b>Площадь ЗУ:</b>	<b>1182 кв.м</b>	
<b>47:13:0713002:3У2</b>		
н22	407415,77	3206652,45
н23	407415,92	3206652,68
н24	407416,88	3206654,16
н25	407418,80	3206657,52
н26	407413,41	3206679,71
н27	407410,64	3206763,90
н28	407373,64	3206810,36
н29	407372,07	3206809,11
н30	407368,91	3206813,09
н31	407315,76	3206870,73
н32	407288,95	3206897,47
н33	407265,22	3206925,06
н34	407246,84	3206939,06
н35	407235,48	3206952,43
н36	407221,80	3206977,95
н37	407210,71	3207012,71
н38	407207,58	3207021,57
н39	407196,41	3207066,73
н40	407179,04	3207146,22
н41	407167,36	3207195,90
н42	407158,68	3207241,90
н43	407153,35	3207280,06
н44	407146,61	3207324,18
н45	407146,02	3207331,90
н46	407142,14	3207330,22
н47	407142,63	3207323,72
н48	407149,26	3207280,36
н49	407143,33	3207279,45
н50	407143,46	3207278,61
н51	407148,81	3207240,28
н52	407157,58	3207193,83
н53	407169,29	3207144,01
н54	407177,77	3207105,19
н55	407178,30	3207105,38
н56	407182,02	3207088,27
н57	407181,72	3207087,11
н58	407185,17	3207069,38
н59	407195,09	3207033,57
н60	407198,03	3207021,19
н61	407199,92	3207013,23
н62	407200,23	3207012,34
н63	407201,22	3207009,52
н64	407212,55	3206974,04
н65	407227,17	3206946,77
н66	407239,92	3206931,76
н67	407258,33	3206917,74



н68	407281,62	3206890,66
н69	407308,06	3206864,28
н70	407308,83	3206865,00
н71	407325,80	3206849,08
н72	407332,40	3206837,93
н73	407361,31	3206806,58
н74	407364,25	3206802,88
н75	407358,78	3206798,52
н76	407368,12	3206786,79
н77	407375,94	3206793,02
н78	407401,75	3206760,63
н79	407404,45	3206678,49
н80	407407,17	3206667,28
н81	407407,20	3206667,28
н82	407407,44	3206667,25
н83	407407,67	3206667,19
н84	407407,86	3206667,12
н85	407408,15	3206666,89
н86	407408,43	3206666,54
н87	407409,00	3206665,56
н88	407409,44	3206664,56
н89	407409,66	3206663,88
н90	407409,80	3206663,19
н91	407409,86	3206662,50
н92	407409,83	3206661,71
н93	407409,69	3206661,01
н94	407409,35	3206659,98
н95	407409,09	3206659,39
н96	407411,05	3206651,29
н22	407415,77	3206652,45
<b>Площадь ЗУ:</b>	<b>7176 кв.м</b>	
<b>47:13:0713001:3У3</b>		
н97	407437,67	3206604,13
н98	407430,32	3206610,10
н99	407420,00	3206652,59
н100	407415,86	3206645,66
н101	407414,77	3206644,29
н102	407414,45	3206643,97
н103	407414,18	3206643,79
н104	407413,90	3206643,66
н105	407413,48	3206643,54
н106	407412,95	3206643,49
н107	407423,22	3206601,18
н108	407419,04	3206596,35
н109	407423,48	3206587,72
н97	407437,67	3206604,13
<b>Площадь ЗУ:</b>	<b>566 кв.м</b>	
<b>47:13:0713001:3У4</b>		
н110	407390,84	3206549,96
н111	407422,07	3206586,09
н112	407417,63	3206594,72

н113	407387,80	3206560,20
н114	407388,41	3206559,32
н115	407389,21	3206558,22
н116	407389,49	3206557,84
н117	407389,61	3206557,53
н118	407389,90	3206555,64
н110	407390,84	3206549,96
<b>Площадь ЗУ:</b>	<b>425 кв.м</b>	
<b>47:13:0713001:3У5</b>		
н119	407386,45	3206558,64
н120	407373,97	3206544,21
н121	407276,25	3206467,53
н122	407287,79	3206468,42
н123	407288,74	3206468,53
н124	407289,70	3206468,72
н125	407293,27	3206469,45
н126	407380,21	3206537,67
н127	407389,14	3206548,00
н128	407387,93	3206555,32
н129	407387,68	3206556,93
н119	407386,45	3206558,64
<b>Площадь ЗУ:</b>	<b>1211 кв.м</b>	
<b>47:13:0713001:3У6</b>		
н130	407202,63	3206372,86
н131	407205,78	3206373,81
н132	407234,05	3206422,98
н133	407289,75	3206466,68
н134	407289,05	3206466,56
н135	407288,78	3206466,52
н136	407288,23	3206466,45
н137	407286,70	3206466,34
н138	407273,42	3206465,31
н139	407227,12	3206428,98
н140	407196,35	3206375,46
н130	407202,63	3206372,86
<b>Площадь ЗУ:</b>	<b>1123 кв.м</b>	
<b>47:13:0713001:3У7</b>		
н141	407255,60	3205614,68
н142	407246,99	3205625,07
н143	407247,09	3205610,86
н144	407250,15	3205607,16
н141	407255,60	3205614,68
<b>Площадь ЗУ:</b>	<b>82 кв.м</b>	
<b>47:13:0712001:3У8</b>		
н1	407950,41	3203361,70
н2	407955,50	3203383,10
н3	407945,78	3203385,41
н4	407946,75	3203389,52
н5	407927,83	3203437,73
н6	407927,25	3203434,47
н7	407935,06	3203412,31

н8	407938,97	3203390,15
н9	407933,79	3203369,29
н10	407920,82	3203349,74
н11	407911,70	3203345,20
н12	407887,16	3203334,73
н13	407855,92	3203328,88
н14	407855,43	3203328,85
н15	407784,52	3203313,42
н16	407778,90	3203308,95
н17	407787,95	3203291,31
н18	407796,63	3203294,11
н19	407790,75	3203305,57
н20	407890,07	3203327,17
н21	407926,42	3203343,70
н22	407940,02	3203364,17
н1	407950,41	3203361,70
<b>Площадь ЗУ:</b>	<b>2162 кв.м</b>	
<b>47:13:0712001:3У9</b>		
н23	407938,49	3203017,78
н24	407797,03	3203293,33
н25	407788,28	3203290,67
н26	407913,71	3203046,38
н23	407938,49	3203017,78
<b>Площадь ЗУ:</b>	<b>2127 кв.м</b>	
<b>47:13:0712001:3У10</b>		
н27	408066,30	3202958,79
н28	408072,46	3202966,45
н29	408063,63	3202983,83
н30	408048,51	3202975,84
н31	408046,85	3202974,74
н32	408041,53	3202972,04
н33	408045,27	3202964,67
н34	408003,07	3202943,25
н35	408009,15	3202936,24
н36	408049,34	3202956,64
н37	408051,94	3202951,51
н27	408066,30	3202958,79
н38	408061,88	3202967,08
н39	408059,67	3202971,00
н40	408057,49	3202969,77
н41	408054,01	3202967,80
н42	408056,22	3202963,88
н38	408061,88	3202967,08
<b>Площадь ЗУ:</b>	<b>952 кв.м</b>	
<b>47:13:0712001:3У11</b>		
н38	408061,88	3202967,08
н39	408059,67	3202971,00
н40	408057,49	3202969,77
н41	408054,01	3202967,80
н42	408056,22	3202963,88

н38	408061,88	3202967,08
<b>Площадь ЗУ:</b>	<b>29 кв.м</b>	
<b>47:13:0711001:ЗУ12</b>		
н1	409450,27	3201336,81
н2	409425,77	3201336,12
н3	409425,99	3201328,54
н4	409348,98	3201282,74
н5	409351,40	3201278,36
н6	409353,34	3201274,86
н7	409426,28	3201318,24
н8	409426,48	3201311,13
н9	409450,44	3201311,80
н10	409450,14	3201316,75
н11	409450,00	3201321,04
н12	409449,93	3201323,54
н13	409449,95	3201328,53
н14	409450,08	3201333,45
н1	409450,27	3201336,81
н15	409439,96	3201320,76
н16	409439,78	3201327,26
н17	409435,28	3201327,13
н18	409435,46	3201320,64
н15	409439,96	3201320,76
<b>Площадь ЗУ:</b>	<b>1355 кв.м</b>	
<b>47:13:0711001:ЗУ13</b>		
н15	409439,96	3201320,76
н16	409439,78	3201327,26
н17	409435,28	3201327,13
н18	409435,46	3201320,64
н15	409439,96	3201320,76
<b>Площадь ЗУ:</b>	<b>29 кв.м</b>	
<b>47:13:0707001:ЗУ14</b>		
н1	409646,03	3199857,51
н2	409663,06	3199866,49
н3	409677,88	3199878,75
н4	409676,14	3199882,16
н5	409675,37	3199882,47
н6	409675,34	3199883,72
н7	409673,01	3199888,27
н8	409669,85	3199965,50
н9	409661,78	3200044,76
н10	409684,70	3200051,44
н11	409678,33	3200073,54
н12	409659,42	3200068,03
н13	409658,55	3200076,51
н14	409670,35	3200205,63
н15	409682,03	3200374,37
н16	409679,03	3200374,51
н17	409679,30	3200378,38
н18	409675,35	3200379,28

н19	409675,04	3200374,79
н20	409673,04	3200374,93
н21	409661,38	3200206,35
н22	409651,33	3200096,38
н23	409644,36	3200097,02
н24	409642,54	3200077,10
н25	409649,51	3200076,46
н26	409660,87	3199964,86
н27	409664,10	3199885,93
н28	409666,58	3199881,08
н29	409658,19	3199874,14
н30	409658,23	3199872,42
н31	409653,90	3199871,84
н32	409642,98	3199866,08
н33	409540,33	3199845,34
н34	409541,34	3199843,06
н35	409544,91	3199837,08
н1	409646,03	3199857,51
н36	409673,30	3200057,75
н37	409672,04	3200062,07
н38	409665,80	3200060,25
н39	409667,06	3200055,93
н36	409673,30	3200057,75
<b>Площадь ЗУ:</b>	<b>6336 кв.м</b>	
<b>47:13:0707001:ЗУ15</b>		
н36	409673,30	3200057,75
н37	409672,04	3200062,07
н38	409665,80	3200060,25
н39	409667,06	3200055,93
н36	409673,30	3200057,75
<b>Площадь ЗУ:</b>	<b>29 кв.м</b>	
<b>47:13:0708001:ЗУ16</b>		
н1	409469,76	3199822,92
н2	409469,51	3199823,71
н3	409467,24	3199830,57
н4	409433,52	3199823,76
н5	409401,95	3199816,01
н6	409316,18	3199794,97
н7	409307,87	3199798,32
н8	409310,64	3199791,84
н9	409316,02	3199785,66
н10	409368,22	3199798,47
н11	409374,08	3199774,79
н12	409381,41	3199782,61
н13	409376,72	3199801,58
н14	409403,74	3199808,21
н15	409435,27	3199815,95
н1	409469,76	3199822,92
<b>Площадь ЗУ:</b>	<b>1556 кв.м</b>	
<b>47:13:0708001:ЗУ17</b>		

н16	409410,92	3199643,99
н17	409415,83	3199668,56
н18	409397,24	3199672,29
н19	409398,70	3199657,27
н20	409386,85	3199649,85
н21	409386,68	3199649,01
н16	409410,92	3199643,99
<b>Площадь ЗУ:</b> <b>425 кв.м</b>		
<b>47:13:0708001:ЗУ18</b>		
н22	409403,67	3199654,94
н23	409404,95	3199661,31
н24	409400,53	3199662,19
н25	409399,26	3199655,82
н22	409403,67	3199654,94
<b>Площадь ЗУ:</b> <b>29 кв.м</b>		
<b>47:13:0708001:ЗУ19</b>		
н26	409020,71	3199817,00
н27	409022,58	3199817,93
н28	409027,37	3199824,68
н29	409025,18	3199831,09
н30	409023,79	3199831,17
н31	408998,26	3199883,22
н32	408991,32	3199876,94
н26	409020,71	3199817,00
<b>Площадь ЗУ:</b> <b>605 кв.м</b>		
<b>47:13:0709001:ЗУ20</b>		
н1	408990,36	3199899,35
н2	408973,37	3199934,00
н3	408979,98	3199934,63
н4	408978,19	3199957,34
н5	408953,27	3199955,37
н6	408955,10	3199932,23
н7	408963,80	3199933,07
н8	408981,71	3199896,55
н1	408990,36	3199899,35
<b>Площадь ЗУ:</b> <b>902 кв.м</b>		
<b>47:13:0709001:ЗУ21</b>		
н9	408970,05	3199942,90
н10	408969,70	3199947,39
н11	408963,22	3199946,88
н12	408963,57	3199942,39
н9	408970,05	3199942,90
<b>Площадь ЗУ:</b> <b>902 кв.м</b>		
<b>47:13:0709001:ЗУ21</b>		
н9	408970,05	3199942,90
н10	408969,70	3199947,39

н11	408963,22	3199946,88
н12	408963,57	3199942,39
н9	408970,05	3199942,90
<b>Площадь ЗУ:</b>	<b>29 кв.м</b>	
<b>47:13:0713001:3У22</b>		
н1	407145,09	3206127,53
н2	407147,18	3206138,86
н3	407156,63	3206227,38
н4	407156,32	3206239,69
н5	407161,89	3206286,88
н6	407163,06	3206287,66
н7	407164,61	3206302,21
н8	407205,78	3206373,81
н9	407202,63	3206372,86
н10	407196,35	3206375,46
н11	407155,86	3206305,05
н12	407154,56	3206292,81
н13	407153,44	3206292,06
н14	407147,31	3206240,11
н15	407147,61	3206227,75
н16	407137,43	3206132,30
н17	406998,12	3205941,74
н18	406986,70	3205932,63
н19	406993,47	3205924,16
н20	407024,76	3205884,81
н21	407026,53	3205885,05
н22	407031,70	3205885,42
н23	407035,60	3205885,63
н24	407000,50	3205929,75
н1	407145,09	3206127,53
<b>Площадь ЗУ:</b>	<b>5075 кв.м</b>	
<b>47:13:0713001:3У23</b>		
н25	407103,14	3205786,26
н26	407103,47	3205800,30
н27	407037,16	3205883,67
н28	407033,82	3205883,61
н29	407031,34	3205883,53
н30	407027,36	3205883,13
н31	407026,22	3205882,99
н25	407103,14	3205786,26
<b>Площадь ЗУ:</b>	<b>1036 кв.м</b>	
<b>47:13:0000000:3У24</b>		
н32	406917,21	3204809,45
н33	406917,82	3204809,41
н34	406919,84	3204809,34
н35	406922,44	3204809,24
н36	406923,88	3204809,15
н37	406925,89	3204808,96
н38	406926,22	3204808,95
н39	406926,40	3204808,98
н40	406929,32	3204819,91

н41	407042,43	3205177,65
н42	407075,10	3205267,53
н43	407142,42	3205403,50
н44	407261,45	3205607,64
н45	407255,60	3205614,68
н46	407250,15	3205607,16
н47	407250,50	3205606,74
н48	407134,49	3205407,77
н49	407066,82	3205271,08
н50	407033,90	3205180,55
н51	406953,95	3204927,66
н52	406944,41	3204930,68
н53	406939,89	3204916,38
н54	406949,43	3204913,36
н55	406920,68	3204822,43
н32	406917,21	3204809,45
<b>Площадь ЗУ:</b>	<b>8016 кв.м</b>	
<b>47:13:0725001:3У25</b>		
н56	407589,04	3203776,51
н57	407520,48	3203839,64
н58	407513,00	3203846,35
н59	407488,42	3203869,03
н60	407438,16	3203915,42
н61	407422,05	3203930,51
н62	407406,24	3203946,90
н63	407305,72	3204044,24
н64	407265,23	3204082,55
н65	407134,26	3204204,32
н66	407043,21	3204287,04
н67	406964,05	3204373,85
н68	406932,10	3204432,71
н69	406913,86	3204486,94
н70	406894,85	3204545,04
н71	406890,59	3204602,27
н72	406896,80	3204658,21
н73	406906,76	3204735,43
н74	406926,17	3204808,11
н75	406924,32	3204808,05
н76	406922,80	3204808,10
н77	406920,75	3204808,14
н78	406918,47	3204808,30
н79	406917,61	3204808,30
н80	406916,89	3204808,26
н81	406897,91	3204737,17
н82	406890,17	3204677,12
н83	406880,25	3204678,40
н84	406878,33	3204663,53
н85	406888,25	3204662,25
н86	406887,86	3204659,28
н87	406881,55	3204602,44
н88	406885,96	3204543,28



н89	406905,32	3204484,11
н90	406923,82	3204429,10
н91	406956,66	3204368,59
н92	407036,84	3204280,66
н93	407128,17	3204197,69
н94	407259,07	3204075,99
н95	407299,50	3204037,74
н96	407399,87	3203940,54
н97	407415,73	3203924,10
н98	407432,03	3203908,83
н99	407482,32	3203862,42
н100	407506,94	3203839,69
н101	407514,42	3203832,98
н102	407577,18	3203775,18
н103	407579,66	3203778,00
н104	407580,01	3203778,32
н105	407580,31	3203778,50
н106	407580,58	3203778,54
н107	407580,76	3203778,51
н108	407585,12	3203777,41
н56	407589,04	3203776,51
<b>Площадь ЗУ:</b>	<b>11984 кв.м</b>	
<b>47:13:0000000:3У26</b>		
н109	407938,97	3203390,15
н110	407935,06	3203412,31
н111	407927,25	3203434,47
н112	407927,83	3203437,73
н113	407915,64	3203468,79
н114	407767,62	3203607,15
н115	407698,08	3203674,07
н116	407613,15	3203754,32
н117	407613,13	3203754,33
н118	407591,14	3203774,58
н119	407589,04	3203775,00
н120	407586,71	3203775,53
н121	407584,38	3203776,13
н122	407580,71	3203777,43
н123	407580,57	3203777,39
н124	407580,44	3203777,29
н125	407580,10	3203776,98
н126	407577,96	3203774,46
н127	407608,55	3203746,28
н128	407691,87	3203667,55
н129	407761,43	3203600,62
н130	407908,00	3203463,61
н131	407931,95	3203402,61
н109	407938,97	3203390,15
<b>Площадь ЗУ:</b>	<b>4620 кв.м</b>	
<b>47:13:0712001:3У27</b>		
н132	408393,59	3202310,91
н133	408395,94	3202320,70

н134	408391,07	3202324,81
н135	408389,14	3202314,66
н132	408393,59	3202310,91
<b>Площадь ЗУ:</b>	<b>55 кв.м</b>	
<b>47:13:0712001:3У28</b>		
н136	408424,67	3202296,49
н137	408419,02	3202301,25
н138	408416,68	3202300,43
н139	408413,23	3202298,15
н140	408410,81	3202296,39
н141	408417,18	3202291,03
н136	408424,67	3202296,49
<b>Площадь ЗУ:</b>	<b>73 кв.м</b>	
<b>47:13:0712001:3У29</b>		
н142	408786,44	3201769,59
н143	408771,91	3201791,75
н144	408743,14	3201819,19
н145	408757,67	3201797,03
н142	408786,44	3201769,59
<b>Площадь ЗУ:</b>	<b>239 кв.м</b>	
<b>47:13:0712001:3У30</b>		
н146	408802,65	3201745,38
н147	408800,33	3201748,81
н148	408791,98	3201745,09
н149	408795,15	3201740,40
н146	408802,65	3201745,38
<b>Площадь ЗУ:</b>	<b>44 кв.м</b>	
<b>47:13:0712001:3У31</b>		
н150	408804,46	3201742,69
н151	408802,97	3201744,90
н152	408795,45	3201739,95
н153	408796,16	3201738,91
н150	408804,46	3201742,69
<b>Площадь ЗУ:</b>	<b>18 кв.м</b>	
<b>47:13:0712001:3У32</b>		
н154	408824,84	3201688,48
н155	408824,44	3201708,54
н156	408816,50	3201723,62
н157	408818,20	3201711,48
н158	408818,31	3201700,88
н154	408824,84	3201688,48
<b>Площадь ЗУ:</b>	<b>131 кв.м</b>	
<b>47:13:0712001:3У33</b>		
н159	409034,83	3201520,22
н160	409026,65	3201537,18
н161	409019,41	3201531,46
н162	409026,69	3201516,39
н159	409034,83	3201520,22
<b>Площадь ЗУ:</b>	<b>160 кв.м</b>	
<b>47:13:0712001:3У34</b>		
н163	409103,38	3201378,22

н164	409097,33	3201390,76
н165	409089,05	3201394,80
н166	409076,37	3201413,48
н167	409089,52	3201386,23
н168	409096,06	3201383,87
н163	409103,38	3201378,22
<b>Площадь ЗУ:</b>	<b>137 кв.м</b>	
<b>47:13:0712001:ЗУ35</b>		
н169	409193,86	3201171,24
н170	409201,66	3201175,73
н171	409199,58	3201179,53
н172	409191,84	3201174,92
н169	409193,86	3201171,24
<b>Площадь ЗУ:</b>	<b>38 кв.м</b>	
<b>47:13:0712001:ЗУ36</b>		
н173	409246,01	3201211,03
н174	409240,77	3201218,38
н175	409234,82	3201214,84
н176	409239,98	3201207,44
н173	409246,01	3201211,03
<b>Площадь ЗУ:</b>	<b>63 кв.м</b>	
<b>47:13:0712001:ЗУ37</b>		
н177	409330,06	3201271,48
н178	409283,50	3201243,79
н179	409273,10	3201227,14
н180	409334,42	3201263,61
н181	409332,48	3201267,11
н177	409330,06	3201271,48
<b>Площадь ЗУ:</b>	<b>564 кв.м</b>	
<b>47:13:0712001:ЗУ38</b>		
н182	409431,60	3200779,55
н183	409428,23	3200783,88
н184	409428,15	3200783,82
н185	409420,96	3200791,87
н186	409415,50	3200797,15
н187	409410,58	3200807,33
н188	409378,20	3200861,45
н189	409400,00	3200813,18
н190	409413,21	3200788,53
н191	409423,57	3200775,22
н192	409429,42	3200778,54
н193	409430,91	3200779,45
н182	409431,60	3200779,55
<b>Площадь ЗУ:</b>	<b>488 кв.м</b>	
<b>47:13:0000000:ЗУ39</b>		
н194	409619,84	3200573,29
н195	409607,18	3200588,27
н196	409576,17	3200623,62
н197	409543,46	3200643,87
н198	409514,83	3200675,62
н199	409487,62	3200721,18

н200	409466,62	3200742,78
н201	409435,59	3200771,17
н202	409430,55	3200775,78
н203	409431,48	3200776,45
н204	409433,09	3200777,63
н205	409432,32	3200778,63
н206	409431,26	3200777,99
н207	409430,39	3200777,52
н208	409424,34	3200774,23
н209	409432,56	3200763,66
н210	409449,57	3200749,68
н211	409475,91	3200724,89
н212	409483,02	3200717,38
н213	409511,14	3200671,29
н214	409538,98	3200638,40
н215	409573,41	3200617,37
н216	409591,04	3200595,51
н217	409613,31	3200570,30
н194	409619,84	3200573,29
<b>Площадь ЗУ:</b>	<b>1826 кв.м</b>	
<b>47:13:0707001:3У40</b>		
н218	409688,21	3200478,28
н219	409688,87	3200487,83
н220	409660,98	3200524,63
н221	409622,39	3200570,28
н222	409615,52	3200567,80
н223	409630,56	3200550,77
н224	409659,68	3200514,68
н218	409688,21	3200478,28
<b>Площадь ЗУ:</b>	<b>746 кв.м</b>	
<b>47:13:0708001:3У41</b>		
н225	409393,23	3199699,52
н226	409393,22	3199699,68
н227	409392,88	3199707,27
н228	409393,38	3199712,52
н229	409390,97	3199743,98
н230	409381,41	3199782,61
н231	409374,08	3199774,79
н232	409382,05	3199742,54
н233	409384,41	3199711,83
н234	409383,41	3199711,76
н235	409383,49	3199710,72
н225	409393,23	3199699,52
<b>Площадь ЗУ:</b>	<b>676 кв.м</b>	
<b>47:13:0708001:3У42</b>		
н236	409316,02	3199785,66
н237	409310,64	3199791,84
н238	409307,87	3199798,32
н239	409307,32	3199799,62
н240	409260,44	3199818,56
н241	409223,09	3199820,71

н242	409224,05	3199819,65
н243	409232,72	3199810,14
н244	409258,23	3199808,67
н245	409279,27	3199800,17
н246	409275,52	3199790,90
н247	409289,43	3199785,28
н248	409293,18	3199794,56
н249	409315,50	3199785,53
н236	409316,02	3199785,66
<b>Площадь ЗУ:</b>	<b>1020 кв.м</b>	
<b>47:13:0708001:ЗУ43</b>		
н250	409040,84	3199825,47
н251	409040,44	3199830,21
н252	409025,18	3199831,09
н253	409027,37	3199824,68
н250	409040,84	3199825,47
<b>Площадь ЗУ:</b>	<b>80 кв.м</b>	

**5. Перечень и сведения о площади земельных участков, которые будут отнесены к территории общего пользования или имуществу общего пользования, в том числе в отношении которых предполагаются резервирование и (или) изъятие для государственных нужд**

Образование земельных участков, которые будут отнесены к территории общего пользования или имуществу общего пользования, в том числе в отношении которых планируется резервирование и (или) изъятие для государственных или муниципальных нужд не предусмотрено.

**6. Целевое назначение лесов, вид (виды) разрешенного использования лесного участка, количественные и качественные характеристики лесного участка, сведения о нахождении лесного участка в границах особо защитных участков лесов (в случае, если подготовка проекта межевания территории осуществляется в целях определения местоположения границ, образуемых и (или) изменяемых лесных участков)**

Проектом межевания территории не предусмотрено образование земельных участков в границах земель лесного фонда.

**7. Сведения о границах территории, в отношении которой утвержден проект межевания, содержащие перечень координат характерных точек этих границ в системе координат, используемой для ведения Единого государственного реестра недвижимости**

Перечень координат характерных точек границ территорий, в отношении которых утвержден проект межевания территории

Обозначение характерных точек границы	Координаты, м	
	X	Y
н1	409406,53	3199640,81
н2	409409,03	3199641,61
н3	409411,12	3199642,68
н4	409413,94	3199644,90
н5	409415,67	3199646,95
н6	409417,22	3199649,70
н7	409418,19	3199652,81
н8	409419,17	3199657,71
н9	409419,46	3199661,06
н10	409419,02	3199664,40
н11	409417,94	3199667,41
н12	409416,64	3199669,61
н13	409414,63	3199671,93
н14	409412,44	3199673,65
н15	409409,59	3199675,10
н16	409406,84	3199675,87
н17	409404,14	3199676,41
н18	409401,36	3199676,71
н19	409399,15	3199676,58
н20	409393,94	3199744,46
н21	409380,35	3199799,38
н22	409435,92	3199813,02
н23	409646,71	3199855,61
н24	409664,17	3199864,82
н25	409680,39	3199878,23
н26	409674,99	3199888,79
н27	409671,84	3199965,64
н28	409664,05	3200042,28
н29	409667,74	3200041,86
н30	409671,77	3200042,46
н31	409676,57	3200043,86
н32	409679,52	3200045,08
н33	409681,69	3200046,51
н34	409683,83	3200048,58
н35	409685,32	3200050,68
н36	409686,53	3200053,31
н37	409687,24	3200056,25

н38	409687,31	3200059,67
н39	409686,77	3200062,47
н40	409685,93	3200065,35
н41	409684,29	3200069,03
н42	409682,28	3200071,61
н43	409680,45	3200073,21
н44	409678,73	3200074,30
н45	409676,27	3200075,38
н46	409673,65	3200075,99
н47	409670,30	3200076,09
н48	409667,33	3200075,54
н49	409662,53	3200074,14
н50	409660,86	3200073,55
н51	409660,56	3200076,52
н52	409672,35	3200205,47
н53	409691,99	3200489,51
н54	409663,71	3200526,82
н55	409609,83	3200590,55
н56	409578,46	3200626,32
н57	409545,76	3200646,56
н58	409519,10	3200676,81
н59	409490,30	3200724,70
н60	409448,17	3200763,14
н61	409415,05	3200805,70
н62	409327,57	3200951,91
н63	409202,96	3201179,61
н64	409424,86	3201311,58
н65	409426,08	3201310,04
н66	409427,47	3201308,91
н67	409429,40	3201307,73
н68	409431,74	3201306,78
н69	409434,11	3201306,25
н70	409436,62	3201306,11
н71	409439,63	3201306,20
н72	409441,82	3201306,42
н73	409443,54	3201306,82
н74	409446,28	3201307,93
н75	409448,51	3201309,35
н76	409450,31	3201310,98
н77	409452,20	3201313,44
н78	409453,54	3201316,18
н79	409454,28	3201318,94
н80	409454,49	3201321,91
н81	409454,34	3201326,93
н82	409454,17	3201328,86
н83	409453,85	3201330,37
н84	409453,41	3201331,77

Н85	409452,93	3201332,92
Н86	409452,28	3201334,17
Н87	409451,52	3201335,36
Н88	409450,40	3201336,75
Н89	409449,29	3201337,85
Н90	409447,98	3201338,91
Н91	409446,40	3201339,91
Н92	409445,06	3201340,56
Н93	409443,42	3201341,15
Н94	409441,98	3201341,51
Н95	409440,26	3201341,74
Н96	409438,63	3201341,78
Н97	409435,61	3201341,70
Н98	409432,43	3201341,27
Н99	409429,73	3201340,34
Н100	409427,14	3201338,85
Н101	409424,93	3201336,91
Н102	409423,23	3201334,76
Н103	409421,80	3201332,06
Н104	409420,97	3201329,01
Н105	409420,99	3201326,15
Н106	409196,34	3201192,54
Н107	409026,41	3201544,56
Н108	408893,55	3201643,93
Н109	408844,05	3201677,77
Н110	408816,09	3201730,82
Н111	408794,35	3201763,00
Н112	408735,02	3201853,44
Н113	408671,04	3201951,59
Н114	408627,04	3202018,85
Н115	408586,73	3202078,57
Н116	408555,61	3202112,44
Н117	408474,71	3202232,92
Н118	408439,73	3202287,72
Н119	408278,05	3202423,99
Н120	408259,18	3202486,54
Н121	408214,65	3202528,37
Н122	408126,76	3202657,62
Н123	407989,89	3202924,23
Н124	408047,07	3202953,25
Н125	408048,30	3202952,35
Н126	408049,88	3202951,45
Н127	408051,34	3202950,82
Н128	408052,98	3202950,33
Н129	408055,72	3202949,93
Н130	408057,86	3202949,97
Н131	408061,25	3202950,67



Н132	408063,89	3202951,85
Н133	408068,24	3202954,30
Н134	408071,08	3202956,38
Н135	408073,00	3202958,55
Н136	408074,50	3202961,11
Н137	408075,31	3202963,35
Н138	408075,84	3202966,51
Н139	408075,69	3202969,62
Н140	408075,14	3202971,95
Н141	408073,92	3202974,74
Н142	408072,45	3202977,35
Н143	408070,86	3202979,64
Н144	408068,58	3202981,83
Н145	408065,97	3202983,45
Н146	408063,42	3202984,42
Н147	408060,54	3202984,93
Н148	408058,12	3202984,92
Н149	408054,92	3202984,30
Н150	408052,01	3202983,04
Н151	408047,65	3202980,58
Н152	408045,49	3202979,09
Н153	408043,54	3202977,15
Н154	408041,81	3202974,60
Н155	408040,68	3202971,89
Н156	408040,30	3202970,35
Н157	408040,08	3202968,67
Н158	408040,04	3202967,06
Н159	408040,18	3202965,45
Н160	407983,50	3202936,69
Н161	407795,20	3203303,47
Н162	407891,02	3203324,31
Н163	407928,45	3203341,32
Н164	407942,54	3203362,54
Н165	407951,15	3203360,49
Н166	407956,71	3203383,84
Н167	407948,93	3203385,69
Н168	407949,89	3203389,74
Н169	407918,18	3203470,52
Н170	407769,69	3203609,33
Н171	407700,15	3203676,24
Н172	407615,20	3203756,50
Н173	407615,17	3203756,53
Н174	407522,50	3203841,86
Н175	407515,02	3203848,57
Н176	407490,46	3203871,23
Н177	407440,20	3203917,62
Н178	407424,15	3203932,65

Н179	407408,36	3203949,02
Н180	407307,80	3204046,41
Н181	407267,28	3204084,74
Н182	407136,29	3204206,53
Н183	407045,33	3204289,16
Н184	406966,51	3204375,60
Н185	406934,86	3204433,91
Н186	406916,71	3204487,88
Н187	406897,82	3204545,63
Н188	406893,60	3204602,22
Н189	406899,78	3204657,85
Н190	406909,71	3204734,85
Н191	406932,20	3204819,07
Н192	407045,27	3205176,69
Н193	407077,87	3205266,35
Н194	407145,06	3205402,08
Н195	407265,10	3205607,94
Н196	407149,09	3205747,76
Н197	407004,28	3205929,83
Н198	407149,03	3206127,86
Н199	407167,53	3206301,26
Н200	407236,36	3206420,98
Н201	407382,29	3206535,49
Н202	407436,34	3206598,01
Н203	407435,76	3206600,40
Н204	407439,10	3206604,26
Н205	407433,77	3206608,58
Н206	407416,40	3206680,12
Н207	407413,61	3206765,00
Н208	407372,70	3206816,35
Н209	407354,36	3206836,24
Н210	407346,50	3206844,10
Н211	407336,78	3206855,31
Н212	407319,36	3206874,19
Н213	407292,62	3206900,87
Н214	407268,67	3206928,72
Н215	407250,30	3206942,71
Н216	407239,63	3206955,26
Н217	407226,42	3206979,91
Н218	407215,45	3207014,30
Н219	407212,38	3207023,01
Н220	407201,28	3207067,87
Н221	407183,91	3207147,33
Н222	407172,25	3207196,94
Н223	407163,62	3207242,71
Н224	407158,30	3207280,78
Н225	407151,58	3207324,75

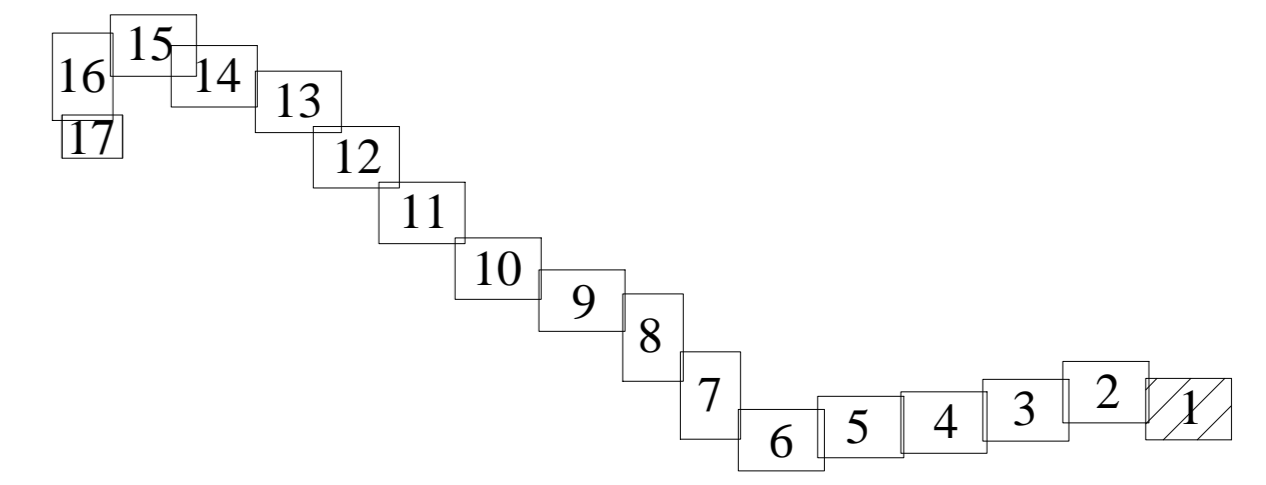
н226	407148,53	3207364,49
н227	407144,27	3207403,83
н228	407137,57	3207450,22
н229	407135,62	3207475,91
н230	407128,42	3207554,23
н231	407108,27	3207555,01
н232	407107,76	3207541,94
н233	407108,21	3207541,92
н234	407108,07	3207539,00
н235	407113,76	3207538,78
н236	407117,07	3207497,42
н237	407119,56	3207497,65
н238	407121,67	3207474,74
н239	407123,65	3207448,69
н240	407130,38	3207402,08
н241	407134,59	3207363,20
н242	407137,66	3207323,15
н243	407144,17	3207280,59
н244	407142,19	3207280,29
н245	407142,47	3207278,47
н246	407147,83	3207240,12
н247	407156,60	3207193,62
н248	407168,31	3207143,79
н249	407177,03	3207103,86
н250	407177,57	3207104,05
н251	407180,69	3207087,14
н252	407184,20	3207069,15
н253	407194,12	3207033,32
н254	407197,06	3207020,96
н255	407198,96	3207012,95
н256	407199,29	3207012,01
н257	407200,28	3207009,21
н258	407211,62	3206973,64
н259	407226,34	3206946,20
н260	407239,22	3206931,03
н261	407257,64	3206917,01
н262	407280,88	3206889,98
н263	407308,05	3206862,89
н264	407308,83	3206863,63
н265	407326,71	3206845,58
н266	407331,59	3206837,33
н267	407362,87	3206803,15
н268	407357,37	3206798,68
н269	407368,02	3206785,43
н270	407375,00	3206790,99
н271	407399,77	3206759,90
н272	407400,70	3206735,13

н273	407402,46	3206678,22
н274	407421,03	3206601,71
н275	407372,59	3206545,66
н276	407225,58	3206430,32
н277	407153,92	3206305,68
н278	407135,51	3206133,09
н279	406994,41	3205940,06
н280	406985,30	3205932,79
н281	406987,28	3205930,30
н282	406986,67	3205929,47
н283	407138,23	3205738,93
н284	407248,07	3205606,53
н285	407247,14	3205603,00
н286	407136,31	3205416,05
н287	407064,67	3205271,02
н288	407032,01	3205181,19
н289	406952,35	3204929,22
н290	406943,76	3204931,93
н291	406938,64	3204915,72
н292	406947,22	3204913,01
н293	406918,76	3204822,99
н294	406895,95	3204737,56
н295	406888,31	3204678,37
н296	406879,38	3204679,52
н297	406877,21	3204662,66
н298	406886,13	3204661,51
н299	406885,88	3204659,52
н300	406879,54	3204602,47
н301	406883,98	3204542,89
н302	406903,42	3204483,48
н303	406921,98	3204428,30
н304	406955,02	3204367,43
н305	407035,43	3204279,24
н306	407126,82	3204196,22
н307	407257,70	3204074,53
н308	407298,12	3204036,29
н309	407398,45	3203939,13
н310	407414,32	3203922,67
н311	407430,67	3203907,37
н312	407480,96	3203860,95
н313	407505,60	3203838,21
н314	407513,08	3203831,50
н315	407605,64	3203746,28
н316	407690,49	3203666,10
н317	407760,05	3203599,17
н318	407906,31	3203462,46
н319	407935,25	3203388,71

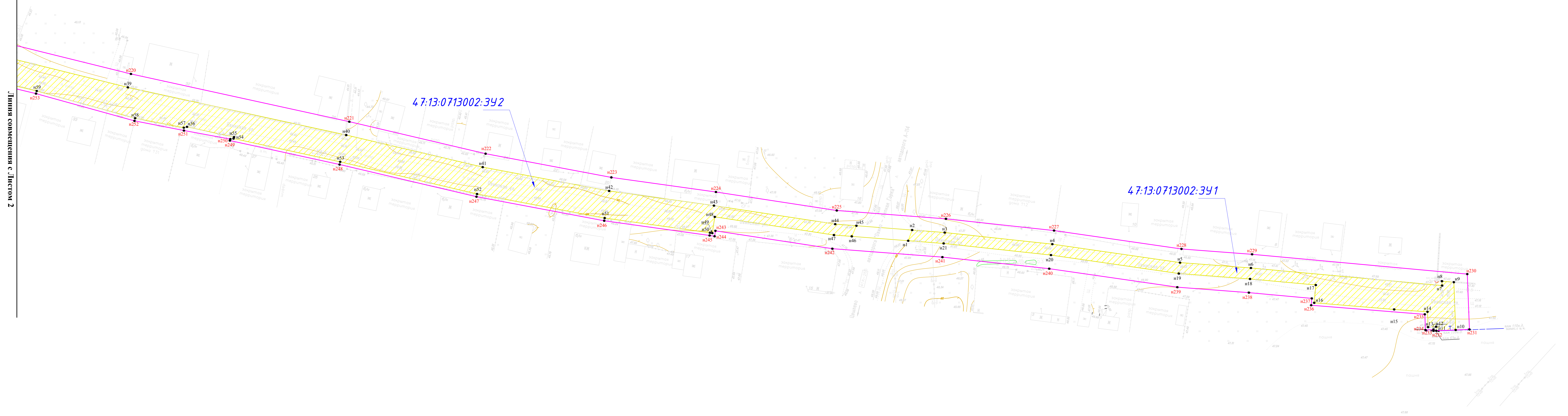
Н320	407930,87	3203370,28
Н321	407919,00	3203352,41
Н322	407886,59	3203337,67
Н323	407774,42	3203313,28
Н324	407957,07	3202957,52
Н325	407949,07	3202953,42
Н326	407956,84	3202938,29
Н327	407964,83	3202942,39
Н328	408114,70	3202650,46
Н329	408203,94	3202519,22
Н330	408246,86	3202478,90
Н331	408265,84	3202415,96
Н332	408429,07	3202278,39
Н333	408463,00	3202225,25
Н334	408544,58	3202103,76
Н335	408575,72	3202069,87
Н336	408615,38	3202011,10
Н337	408659,32	3201943,94
Н338	408723,30	3201845,78
Н339	408782,70	3201755,24
Н340	408804,06	3201723,62
Н341	408833,29	3201668,17
Н342	408885,41	3201632,54
Н343	409015,29	3201535,40
Н344	409187,35	3201178,97
Н345	409237,40	3201087,51
Н346	409229,51	3201083,19
Н347	409237,67	3201068,28
Н348	409245,56	3201072,60
Н349	409315,42	3200944,95
Н350	409403,48	3200797,78
Н351	409437,86	3200753,60
Н352	409479,35	3200715,74
Н353	409507,76	3200668,51
Н354	409536,63	3200635,75
Н355	409569,31	3200615,52
Н356	409599,22	3200581,42
Н357	409652,78	3200518,06
Н358	409677,67	3200485,24
Н359	409658,39	3200206,59
Н360	409648,43	3200097,65
Н361	409643,45	3200098,10
Н362	409641,45	3200076,20
Н363	409646,57	3200075,73
Н364	409657,87	3199964,64
Н365	409661,13	3199885,15
Н366	409662,82	3199881,86

Н367	409656,37	3199876,53
Н368	409641,96	3199868,93
Н369	409432,87	3199826,69
Н370	409316,41	3199798,11
Н371	409260,89	3199820,54
Н372	409025,71	3199834,06
Н373	408977,98	3199931,40
Н374	408980,81	3199934,04
Н375	408982,88	3199937,33
Н376	408984,02	3199941,00
Н377	408984,20	3199944,77
Н378	408983,97	3199947,76
Н379	408983,34	3199951,00
Н380	408982,26	3199953,62
Н381	408980,56	3199956,16
Н382	408978,75	3199957,99
Н383	408976,09	3199959,81
Н384	408973,59	3199960,86
Н385	408970,83	3199961,47
Н386	408967,83	3199961,53
Н387	408963,00	3199961,15
Н388	408960,08	3199960,66
Н389	408957,71	3199959,79
Н390	408955,06	3199958,21
Н391	408952,86	3199956,20
Н392	408951,33	3199954,17
Н393	408949,96	3199951,40
Н394	408949,19	3199948,41
Н395	408949,07	3199945,01
Н396	408949,31	3199942,02
Н397	408949,77	3199939,31
Н398	408950,85	3199936,48
Н399	408952,11	3199934,41
Н400	408953,72	3199932,53
Н401	408955,92	3199930,73
Н402	408958,70	3199929,27
Н403	408961,27	3199928,50
Н404	408963,96	3199928,20
Н405	409016,74	3199820,55
Н406	409017,89	3199820,49
Н407	409020,26	3199815,66
Н408	409028,75	3199819,86
Н409	409257,78	3199806,69
Н410	409277,59	3199798,69
Н411	409274,22	3199790,35
Н412	409289,99	3199783,98
Н413	409293,35	3199792,32

Н414	409315,35	3199783,44
Н415	409366,76	3199796,05
Н416	409380,07	3199742,23
Н417	409386,23	3199662,04
Н418	409385,04	3199659,42
Н419	409384,76	3199657,01
Н420	409384,89	3199654,30
Н421	409385,39	3199651,99
Н422	409386,36	3199649,54
Н423	409387,13	3199648,18
Н424	409388,05	3199646,87
Н425	409389,23	3199645,54
Н426	409390,76	3199644,19
Н427	409393,89	3199642,34
Н428	409397,13	3199641,30
Н429	409400,07	3199640,72
Н430	409403,77	3199640,44
Н1	409406,53	3199640,81



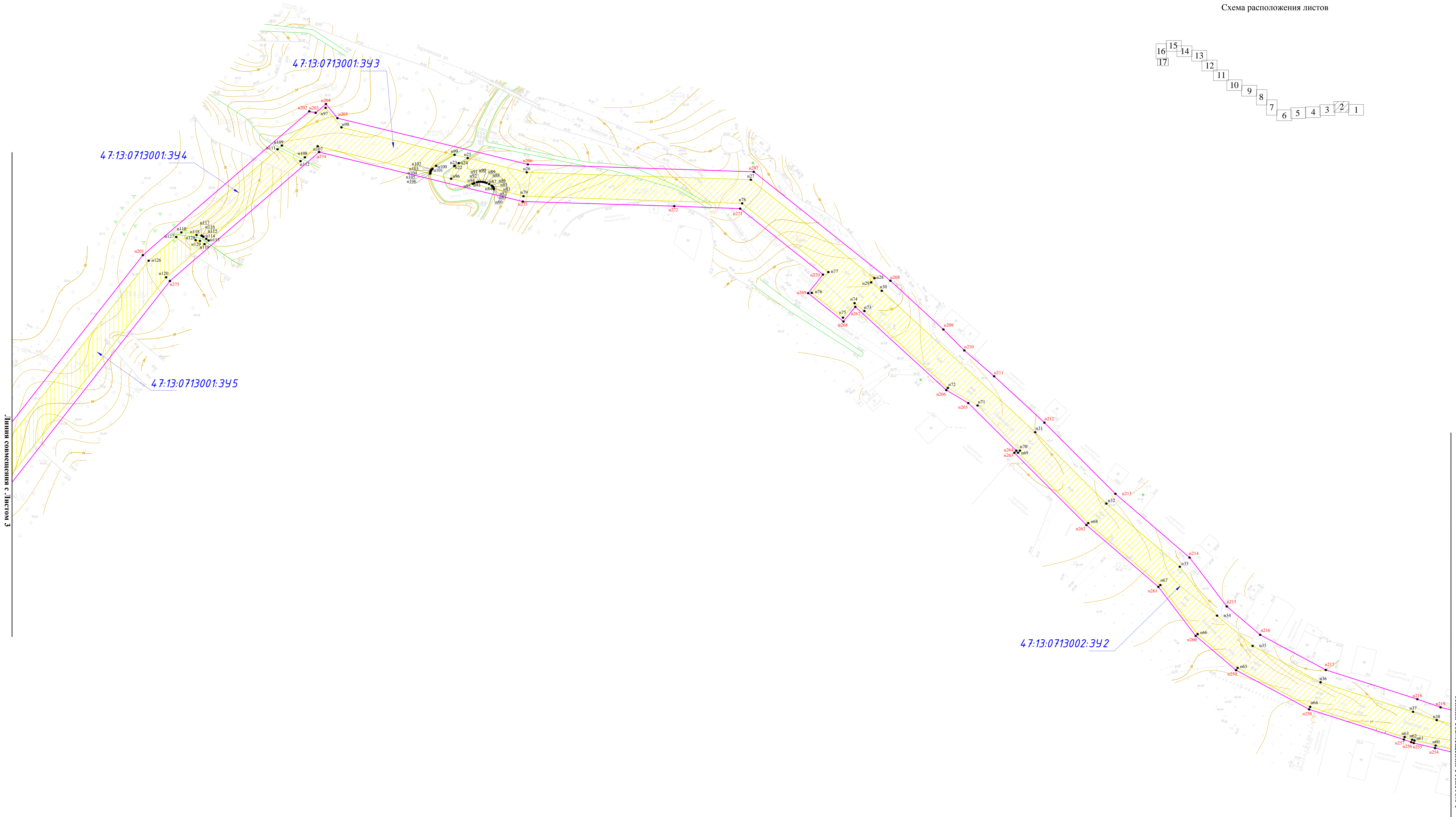
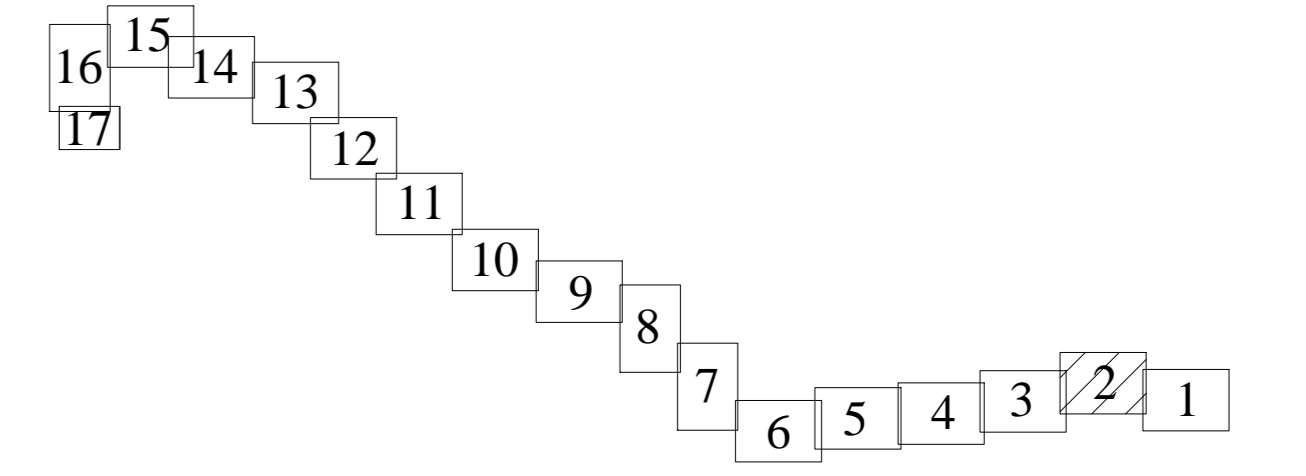
Линия совмещения с Листом 2



- Условные обозначения:
- границы территории, в отношении которой утвержден проект межевания территории
  - границы планируемых элементов планировочной структуры
  - н1 • н1 - характерные точки границ образуемых земельных участков, частей земельных участков
  - н1 - характерные точки границ территории, в отношении которой утвержден проект межевания
  - 47:13:0713002:341 - условный номер образуемых земельных участков
  - границы образуемых земельных участков

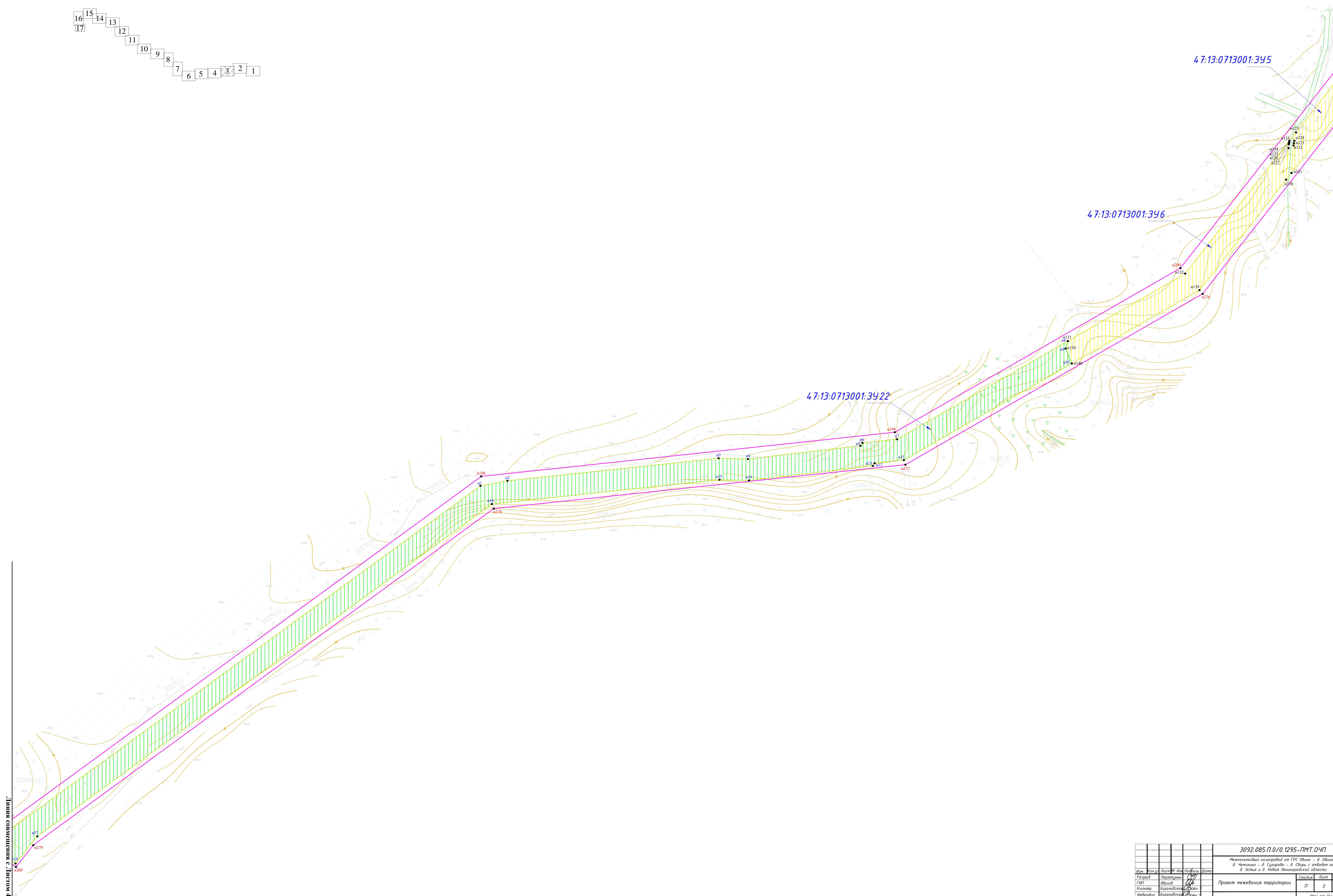
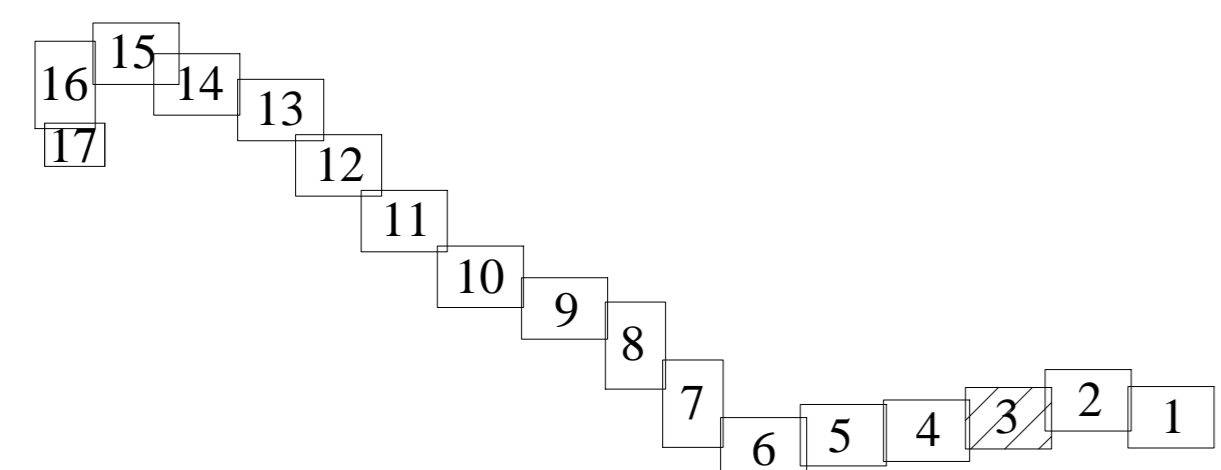
				<b>3092.085.П.0/0.1295-ПМТ.0ЧП</b>		
				Межселенный газопровод от ГРС Овьяно - в. Овьяно - в. Ченкино - в. Суворово - в. Скря с отводом на в. Устье и в. Надык Ленинградской области		
Имя	Колл.	Лист	№	Лист	Дата	
Разработчик	Проектировщик	Ген. Директор	Исполнитель	Дата	Лист	Листов
Иванов	Барановский	Иванов	Иванов	2024	1	17
				Проект межевания территории		
				Чертеж межевания территории		
				ПКЦ АО "Газпром газораспределение Ленинградская область"		




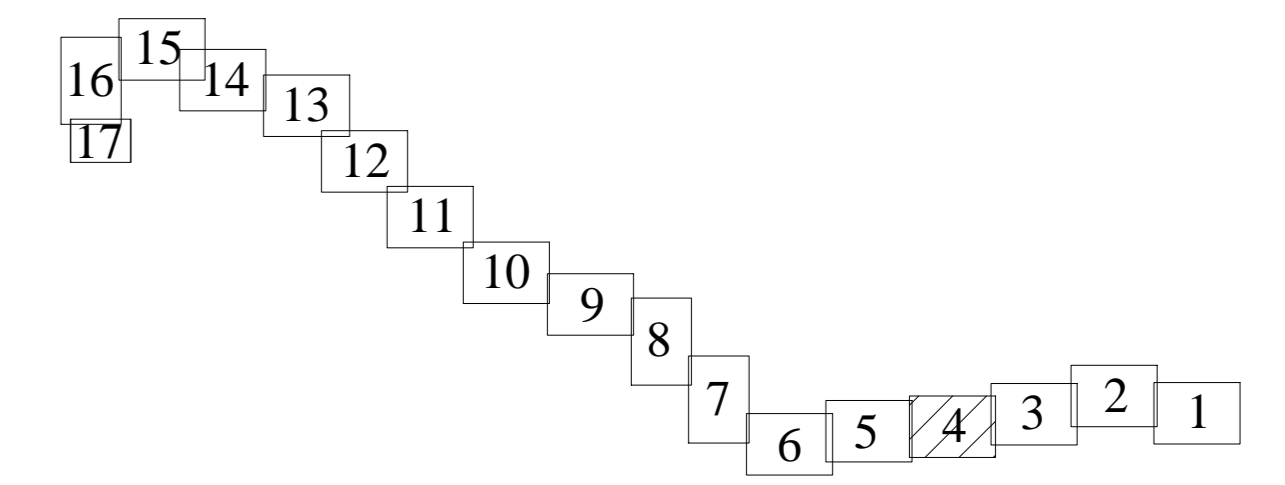


				<b>3092.085.П.0/0.1295-ПМТ.0ЧП</b>			
				Муниципальный газопровод от ГРС Обино - д. Обино - д. Чепкино - д. Сузгарово - д. Сварь с отводом на д. Устье и д. Новая Ленинградская область			
Имя	Колл.	Лист	№	Полный	Дата		
Разраб.	Петрушин	Иванов	Иванов	Иванов	Иванов	Листы	Лист
Инж.пр.	Барановский	Барановский	Барановский	Барановский	Барановский	П	2
Эксперт	Барановский	Барановский	Барановский	Барановский	Барановский	17	
Проект межевания территории						ЛКЦ АО "Газпром газораспределение Ленинградская область"	
Чертеж межевания территории							

Схема расположения листов



				<b>3092.085.П.0/0.1295-ПМТ.0/ЧП</b>		
				Межпоселковый газопровод от ГРС Овино - д. Овино - д. Чепкино - д. Сузорово - д. Сквирь с отводом на д. Мелья и д. Надык Ленинградской области		
Имя	Колл.	Лист	№	Добавил	Дата	
Резав	Сартунов	3	17			
Инженер	Иванов					
Инженер	Барановский					
Инженер	Барановский					
				Проект межевания территории		
				Лист 3		
				Лист 17		
				ПКЦ АО "Газпром газораспределение Ленинградская область"		

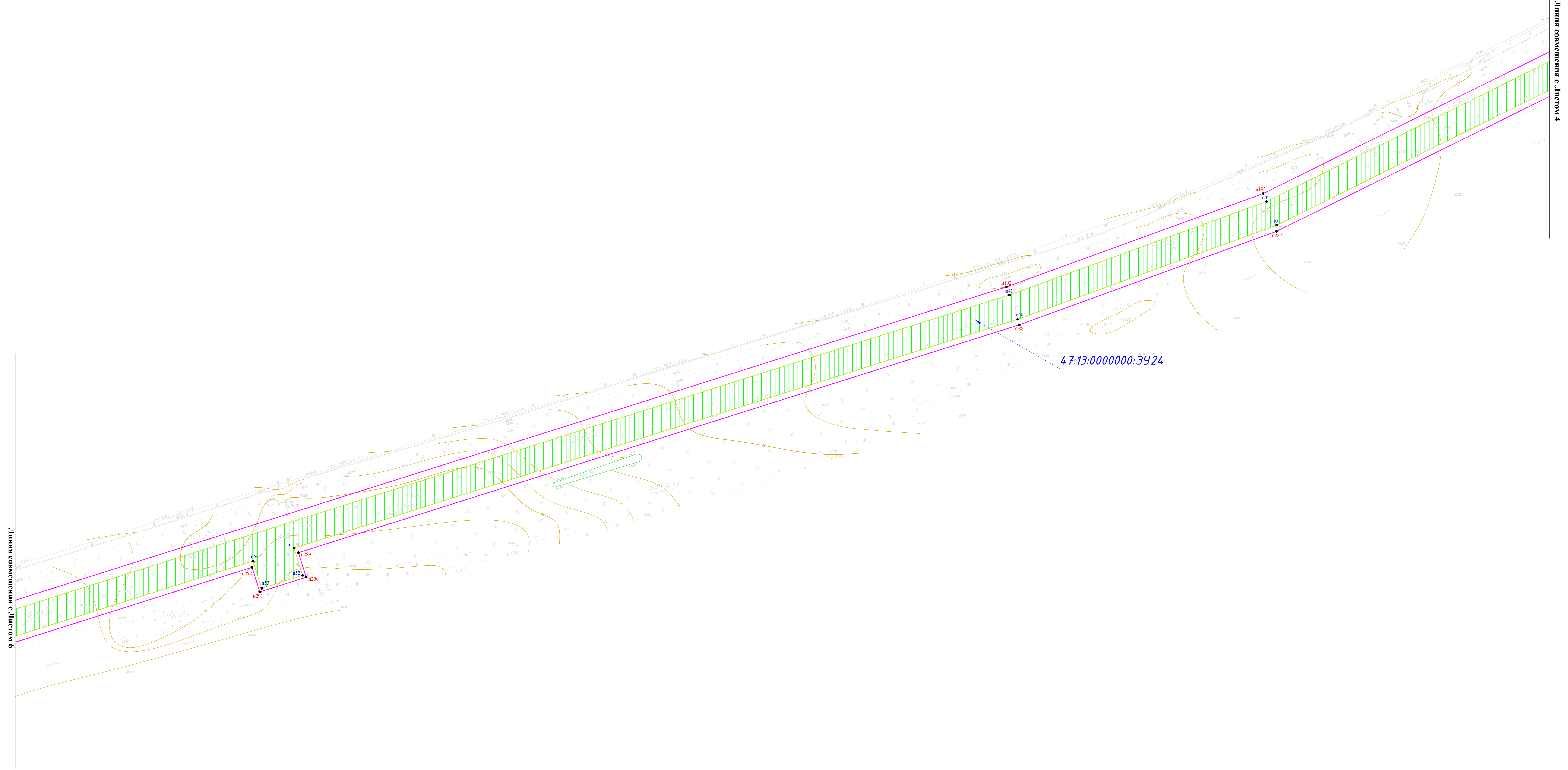
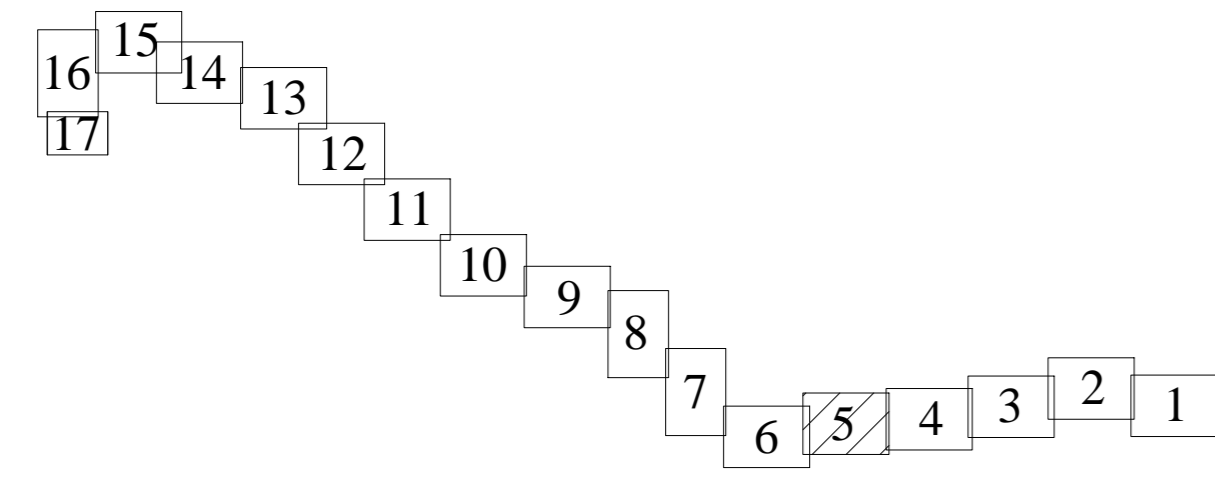


Линия совмещения с Листом 5

Линия совмещения с Листом 3

				3092.085.П.0/0.1295-ПМТ.04П		
				Местный газопровод от ГРС Одино - д. Одино - д. Чепкино - д. Суворово - д. Сель с отводом на д. Устье и д. Новая Ленинградская область		
Имя	Колл.	Лист	№	Лист	Дата	
Разраб.	Иванов	Лист	№	Лист	Дата	
ГМП	Иванов	Лист	№	Лист	Дата	
Инж.пр.	Барановская	Лист	№	Лист	Дата	
Эксперт	Барановская	Лист	№	Лист	Дата	
				Проект неведения территории		
				Лист 4		
				Лист 17		
				Чертеж неведения территории		
				ПКЦ АО "Газпром газораспределение Ленинградская область"		

Схема расположения листов

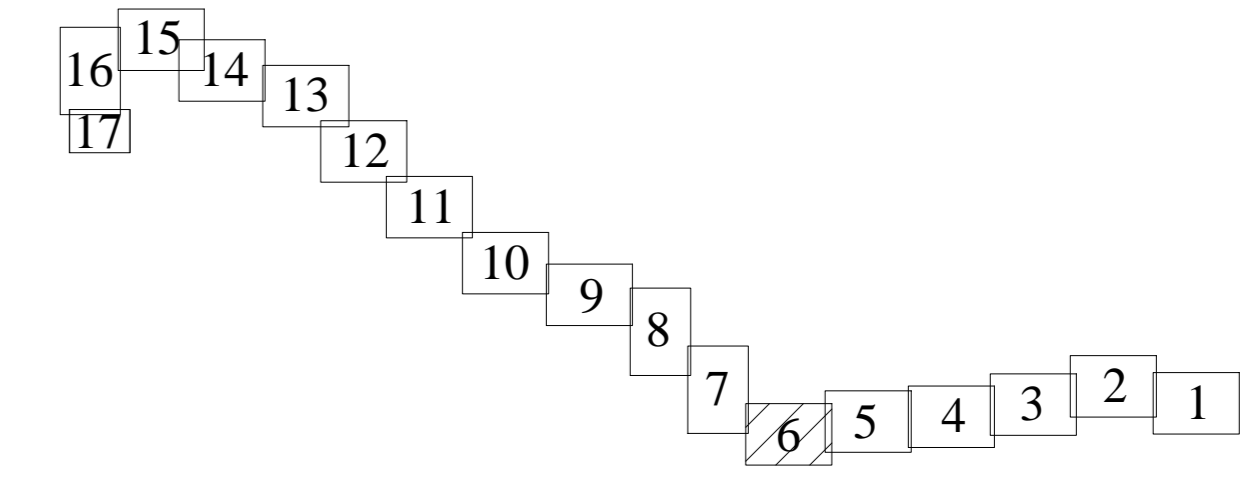


Линия совмещения с Листом 4

Линия совмещения с Листом 6

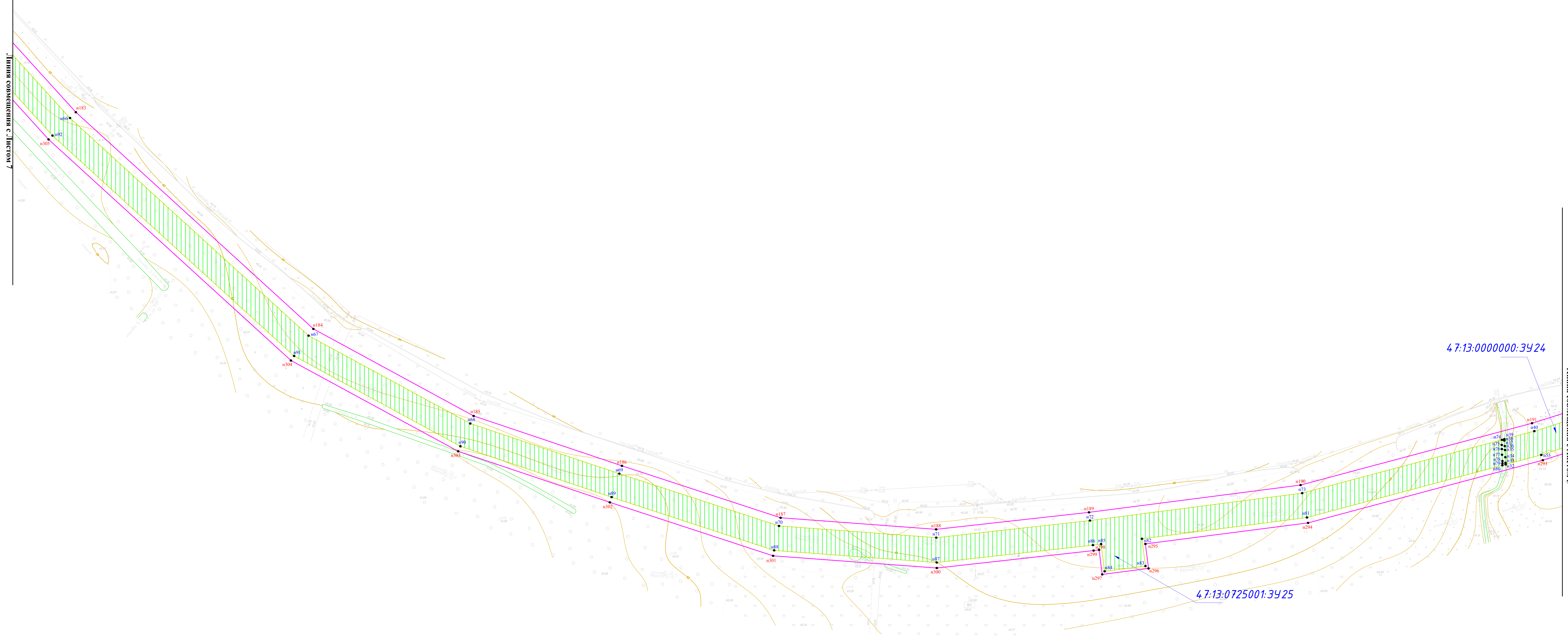
				3092.085.П.0/0.1295-ПМТ.0ЧП		
				Муниципальный газопровод от ГРС Обино - д. Обино - д. Чепкино - д. Сузарово - д. Свирь с отводом на д. Устье и д. Надык Ленинградской области		
Имя	Колл.	Лист	№	Длина	Дата	
Разработчик	Исполнитель	Проверенный	Сметчик	Сметчик	Дата	
Ген. Директор	Исполнитель	Проверенный	Сметчик	Сметчик	Дата	
Инженер	Барановская	Проверенный	Сметчик	Сметчик	Дата	
Утвердил	Барановская	Проверенный	Сметчик	Сметчик	Дата	
				Проект межевания территории		
				Чертёж межевания территории		
				Листы		
				П 5 17		
				ПКЦ АО "Газпром газораспределение Ленинградская область"		

Схема расположения листов

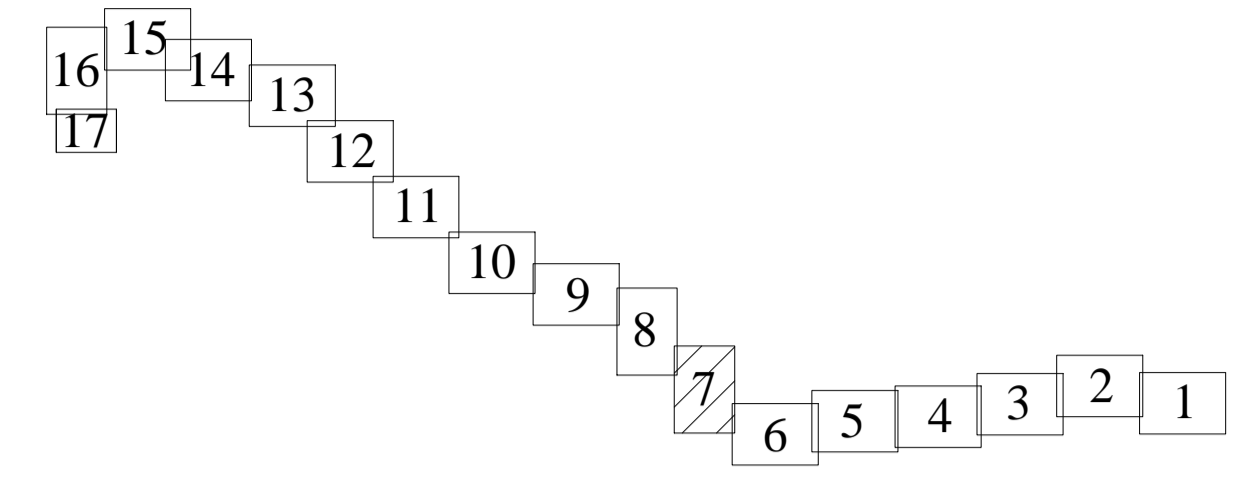


Линия совмещения с Листом 7

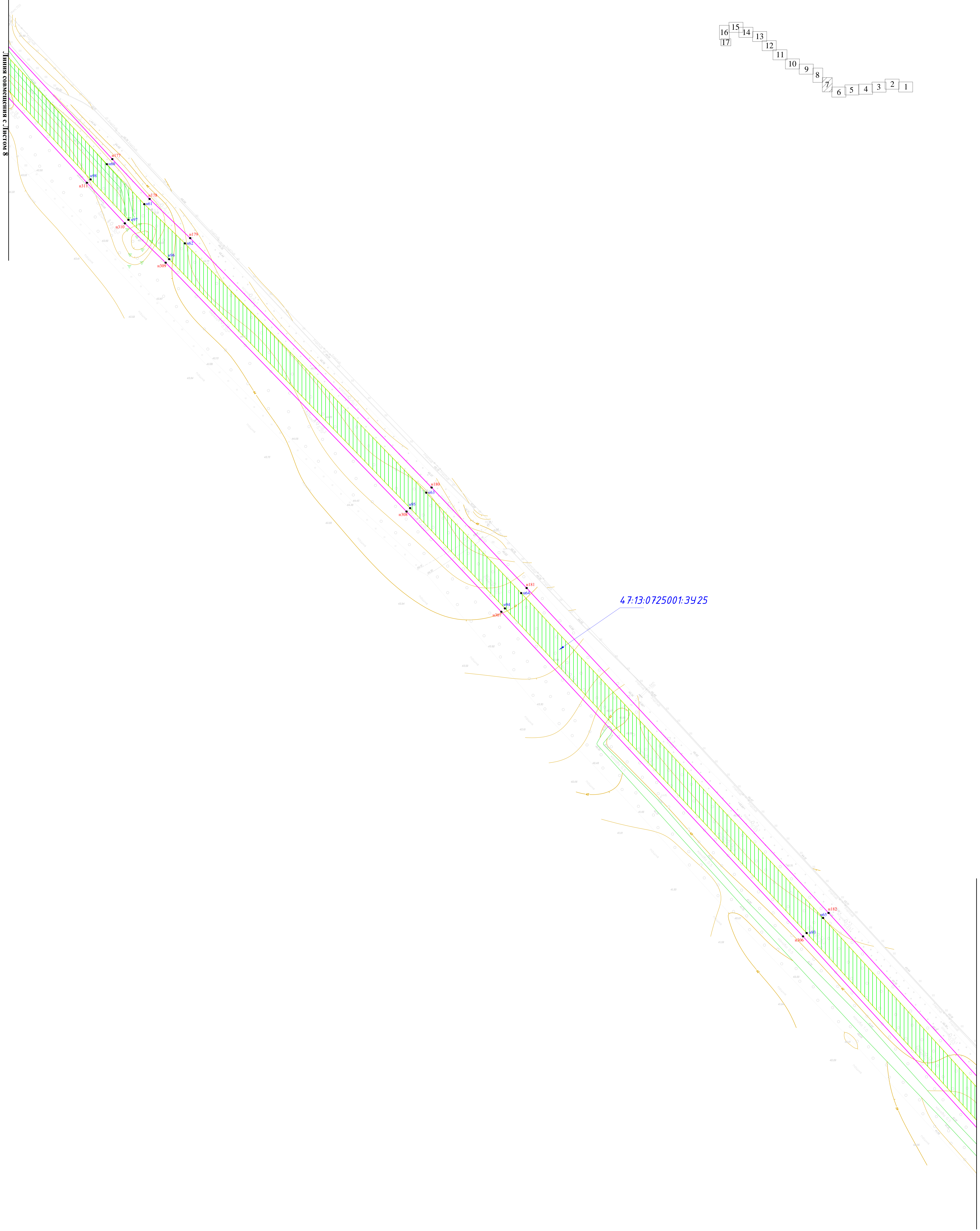
Линия совмещения с Листом 5



				3092.085.П.0/0.1295-ПМТ.0/ЧП		
				Межкомандный газопровод от ГРС Обино - в. Обино - в. Ченчикино - в. Сураково - в. Свирь с отводом на в. Устье и в. Новая Ленинградская область.		
Имя	Иванов	Дмитрий	Иванов	Дата	Специал	Лист
Разработчик	Иванов	Иванов	Иванов	Дата	Лист	Листов
Проверенный	Иванов	Иванов	Иванов	Дата	Лист	Листов
Утвержденный	Иванов	Иванов	Иванов	Дата	Лист	Листов
				Проект межевания территории		
				Чертёж межевания территории		
				ЛКЦ АО "Газпром газораспределение Ленинградская область"		



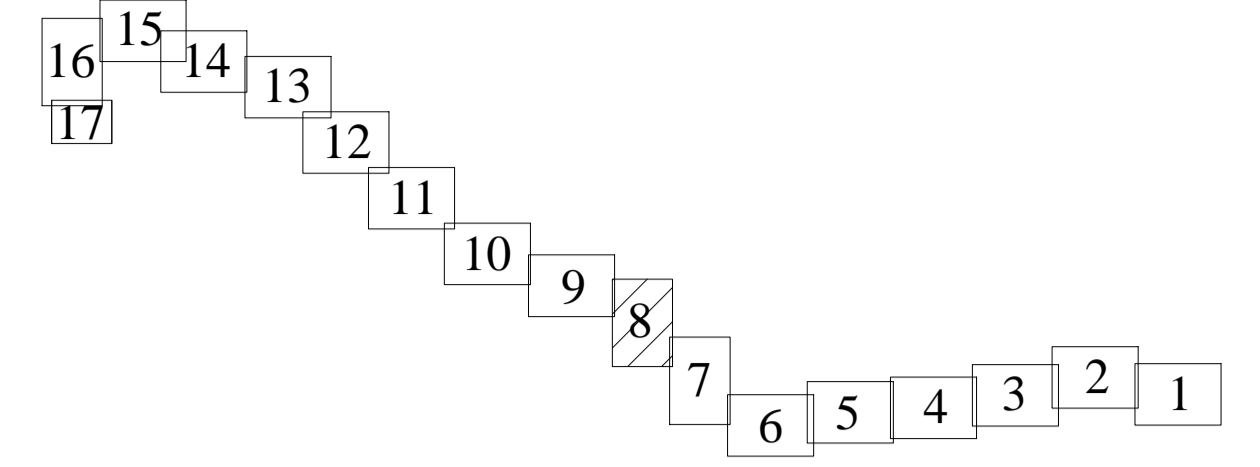
Линия совмещения с листом 8



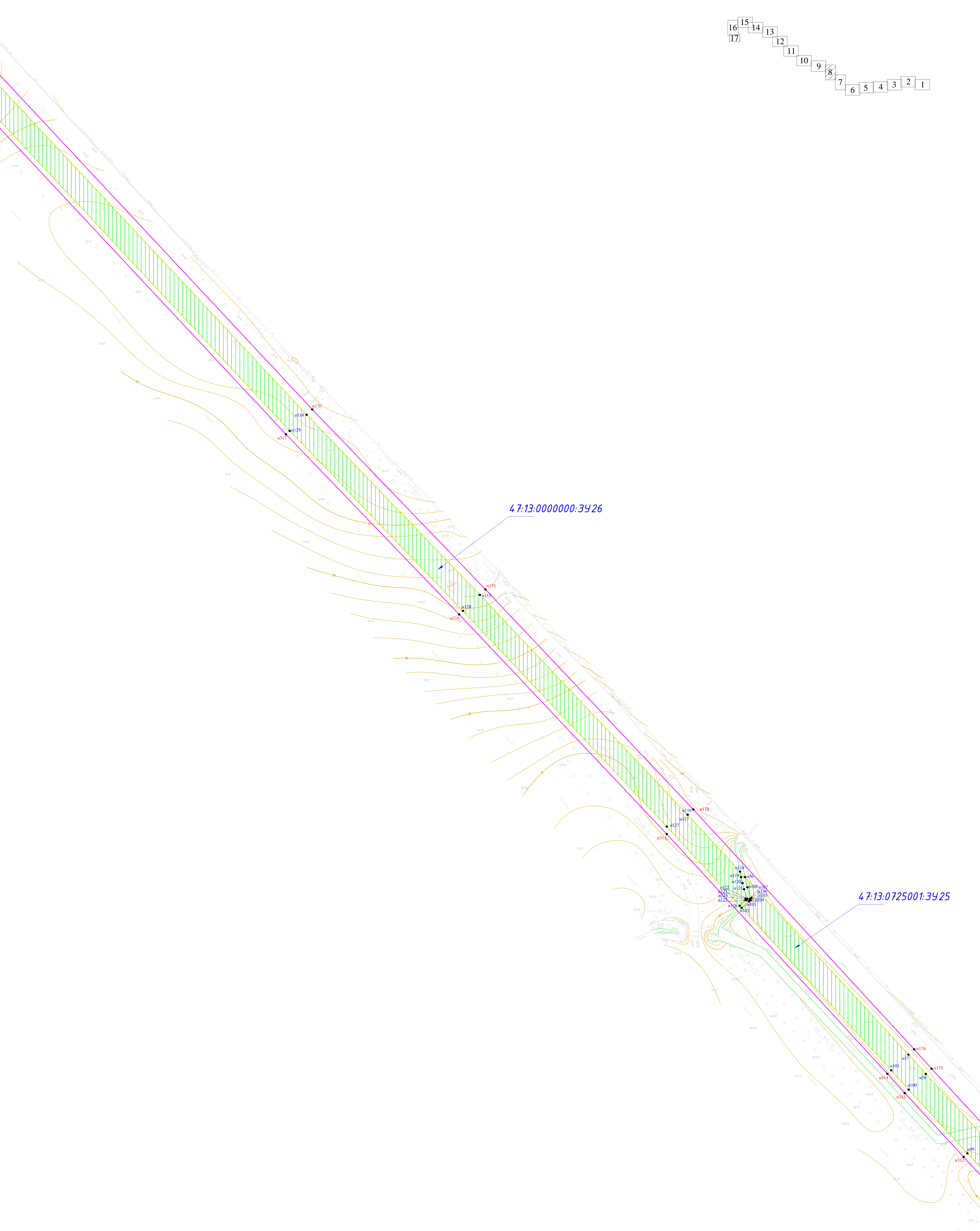
4 7:13:0725001:3925

Линия совмещения с листом 6

				<b>3092.085.П.0/0.1295-ПМТ.0.ЧП</b>		
				Межпоселковый газопровод от ГРС Обью - д. Обью - д. Ченчино - д. Сурава - д. Сбуча с отводом на д. Зелья и д. Подыя Ленчарской области		
Имя	Колл.	Лист	Дата	Проект неживая территории	Стадия	Лист
Разраб.	Перемыш	СН	Дата		П	7
Инжпр.	Иванов	ИВ	Дата			17
Эксперт	Барановская	БС	Дата			
				Чертеж неживая территории		
				ЛКЦ АО "Газпром газораспределение Ленчарская область"		

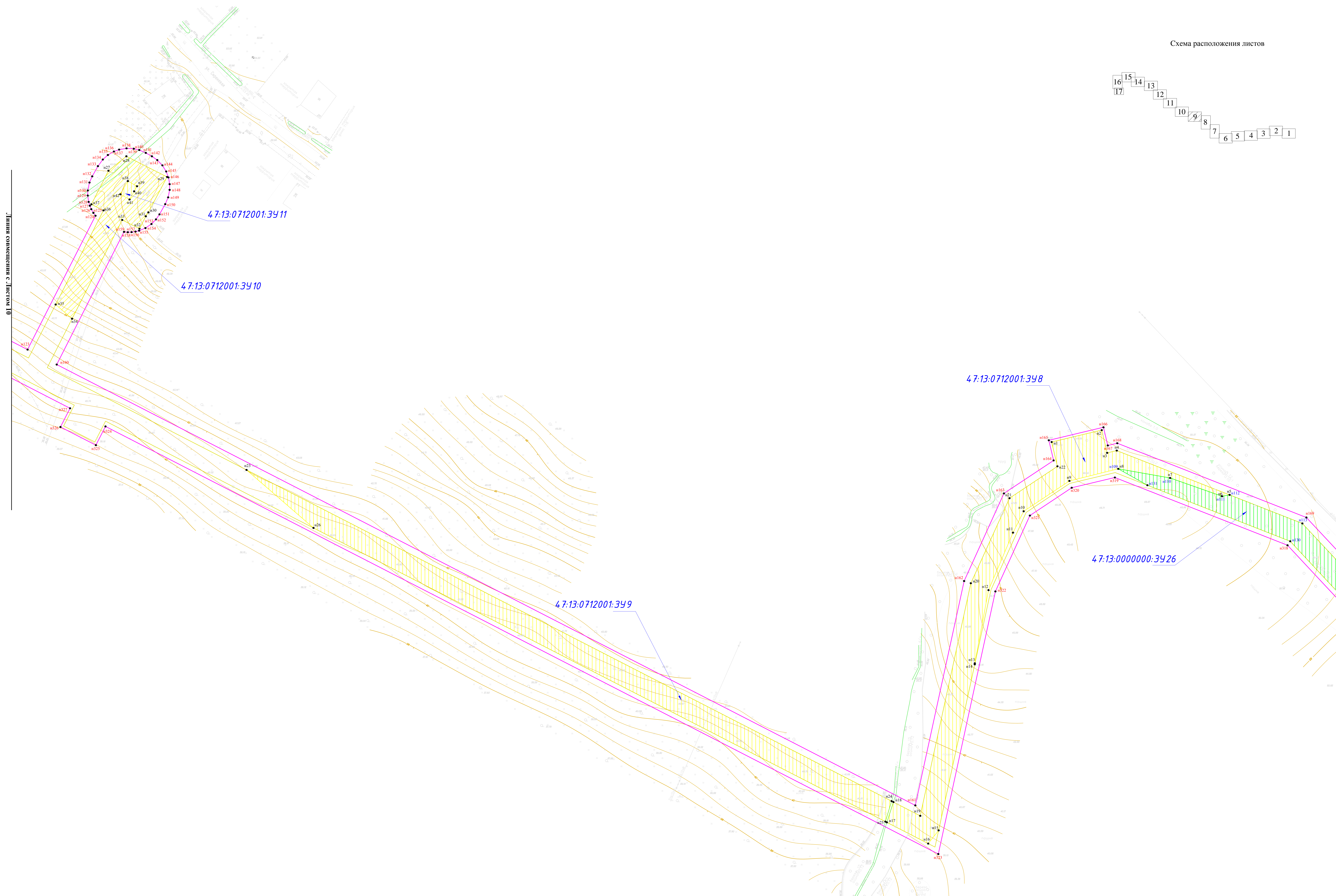
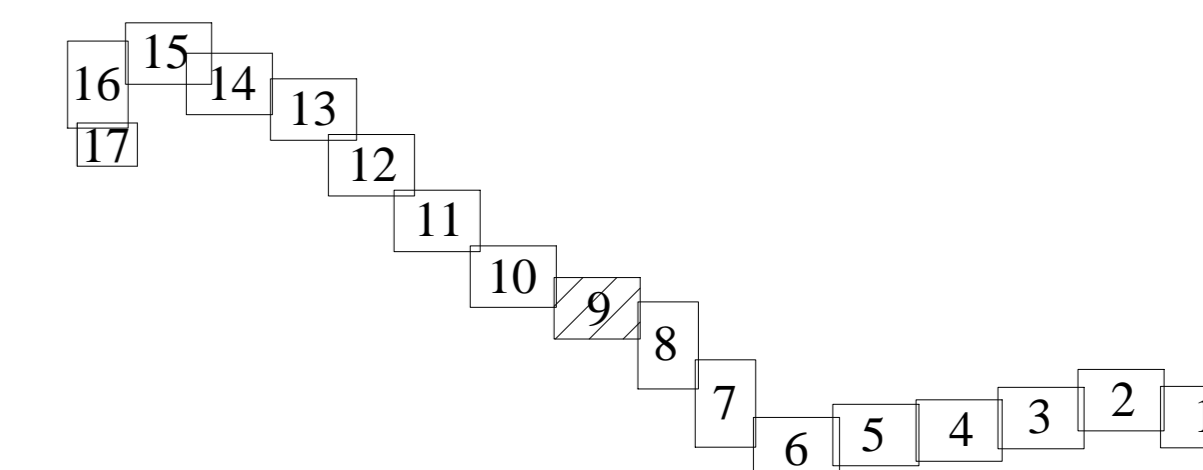


Линия совмещения с листом 9


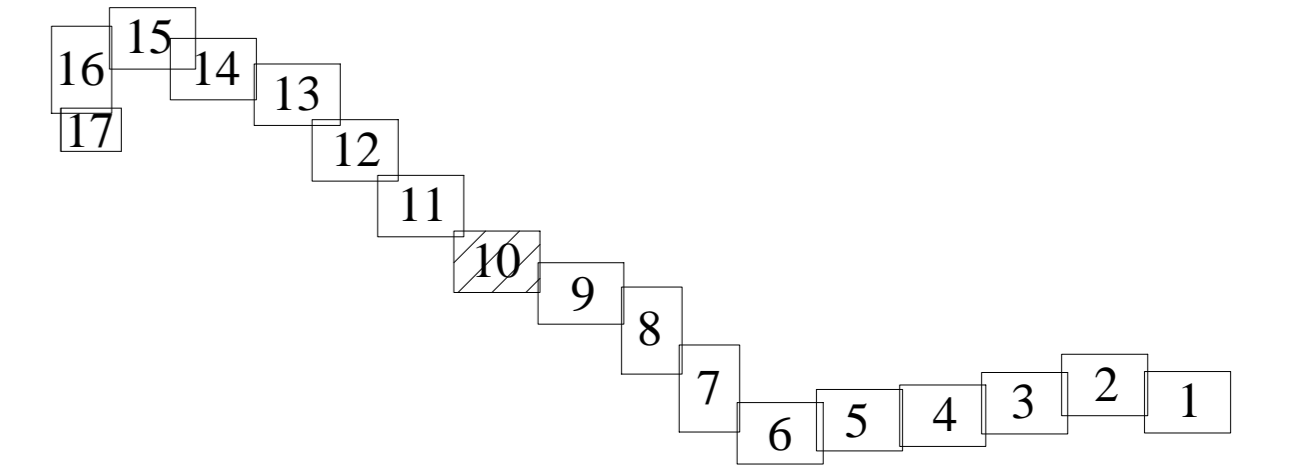


Линия совмещения с листом 7

					3092.085 П.0/0.1295-ПМТ.04П		
					Межпоселковый газопровод от ГРС Обаяно - в. Обаяно - в. Ченчино - в. Сураово - в. Сварь с отводом на в. Устьи и в. Лобва Ленинградская область		
Изм.	Кому	Лист	№	Действ.	Дата	Статус	Лист
Разраб.	Петрушич	С.П.				Проект	17
Гипр	Иванов	И.И.				Лист	17
Начпр	Барановский	В.В.				Лист	17
Эксперт	Барановский	В.В.				Лист	17
					Чертеж межевания территории		
					ЛКЦ АО "Газпром газораспределение Ленинградская область"		


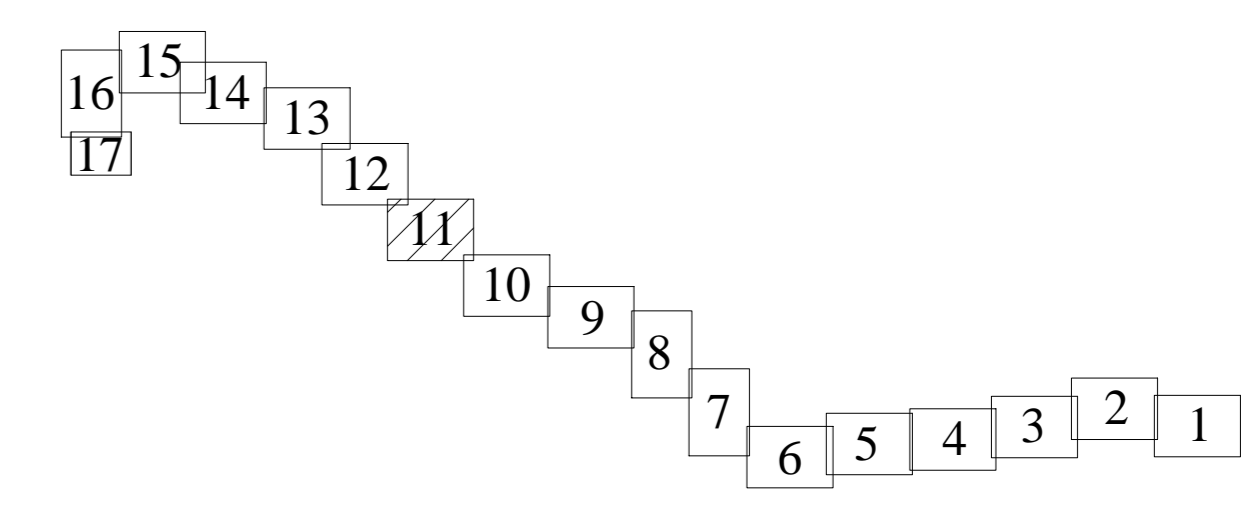




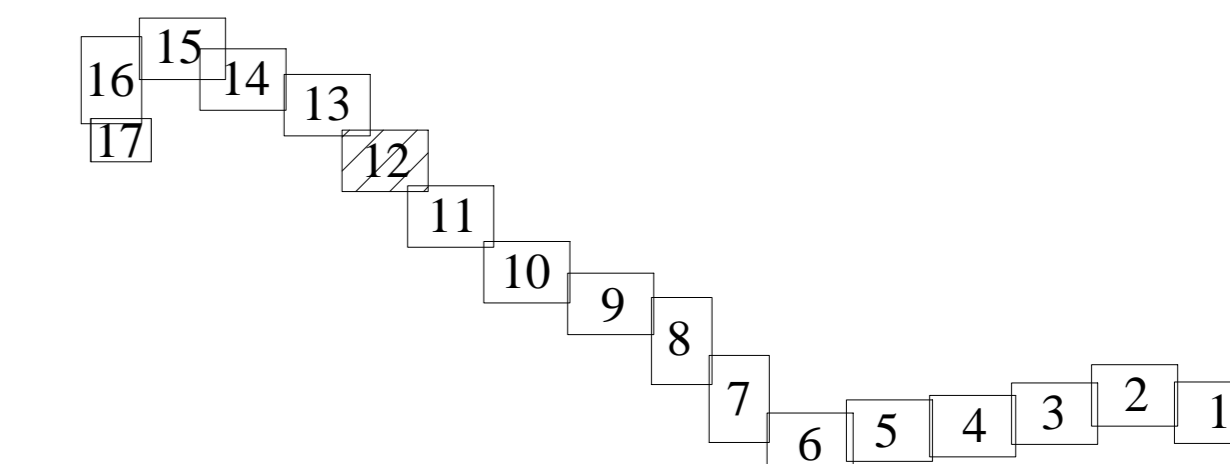


Линия совмещения с Листом 9

				<b>Э092.085.П.0/0.1295-ПМТ.0-ЧП</b>		
				Муниципальный газопровод от ГРС Обино - д. Обино - д. Чепкино - д. Сураково - д. Свирь с отводом на д. Коста и д. Подваля Ленинградской области		
Имя	Колл.	Лист	№	Дата		
Разраб.	Петрухин	С	10			
ГМП	Иванов	С	10			
Н.контр.	Барановский	С	10			
Сметердин	Барановский	С	10			
				Проект межевания территории		
				Чертеж межевания территории		
				Лист 10 из 17		
				ПКЦ АО "Газпром газораспределение Ленинградская область"		



				3092.085.П.0/0.1295-ПМТ.04П		
				Межпоселковый газопровод от ГРС Обино - д. Обино - д. Ченгичино - д. Сухоурово - д. Сквирь с отводом на д. Устье и д. Надык Ленинградской области		
Имя	Код	Лист	№	Лист	Дата	
Разработчик	Иванов	С.И.	11	17		
Ген.пр.	Иванов	С.И.	11	17		
Инженер	Барановский	В.В.	11	17		
Инженер	Барановский	В.В.	11	17		
				Чертеж не является территорией		
				ПКЦ АО "Газпром газораспределение Ленинградская область"		



47:13:0712001:3933

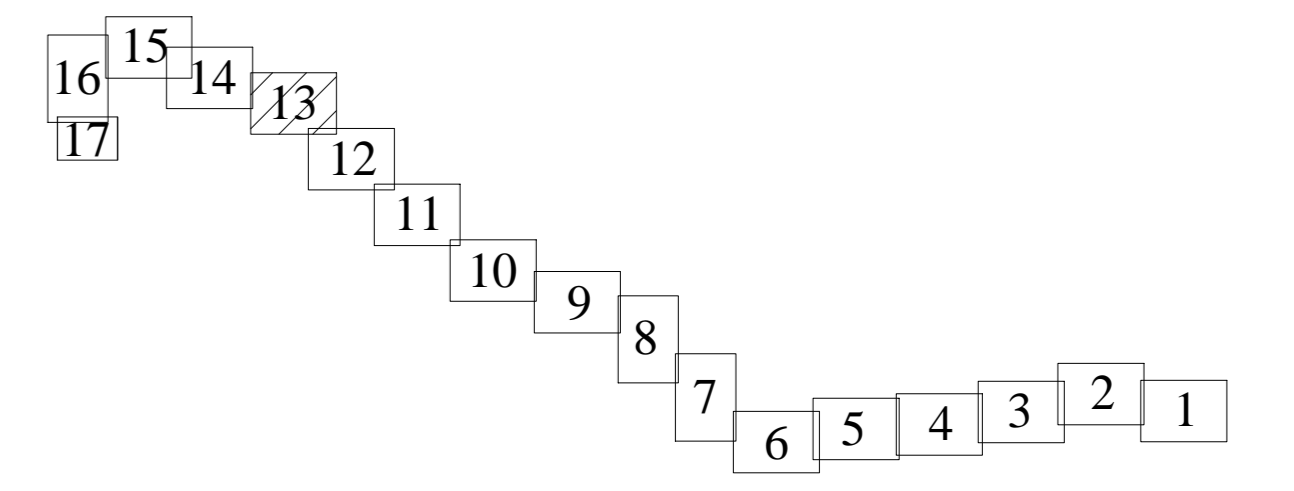
47:13:0712001:3932

47:13:0712001:3930

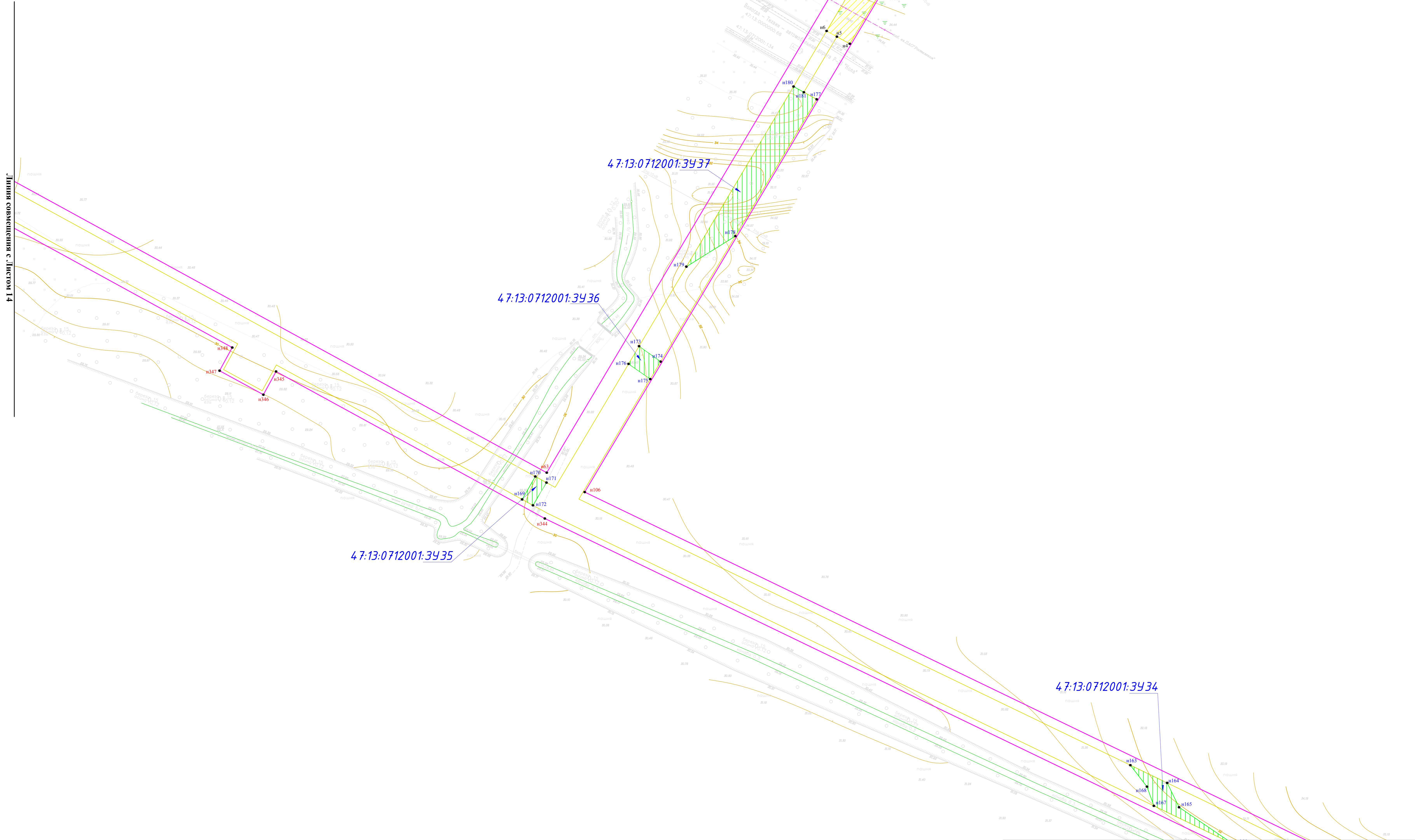
47:13:0712001:3931

47:13:0712001:3929

				3092.085.П.0/0.1295-ПМТ.04П		
				Межпоселковый газопровод от ГРС Овьяна - д. Овьяна - д. Ченчино - д. Сугорово - д. Свирь с отводом на д. Устье и д. Надык Ленинградской области		
Имя	Квалиф.	Лист	№	Добавил	Дата	
Разработчик	Проектировщик	Проверенный	Генеральный			
Исполнитель	Барановская					
Утвердил	Барановская					
				Проект неведения территории		Листы
				Через неведение территории		Лист
				ПКЦ АО "Газпром газораспределение Ленинградская область"		Листы
						12 17



Линия совмещения с листом 1



47:13:0711001:3913

47:13:0711001:3912

47:13:0712001:3937

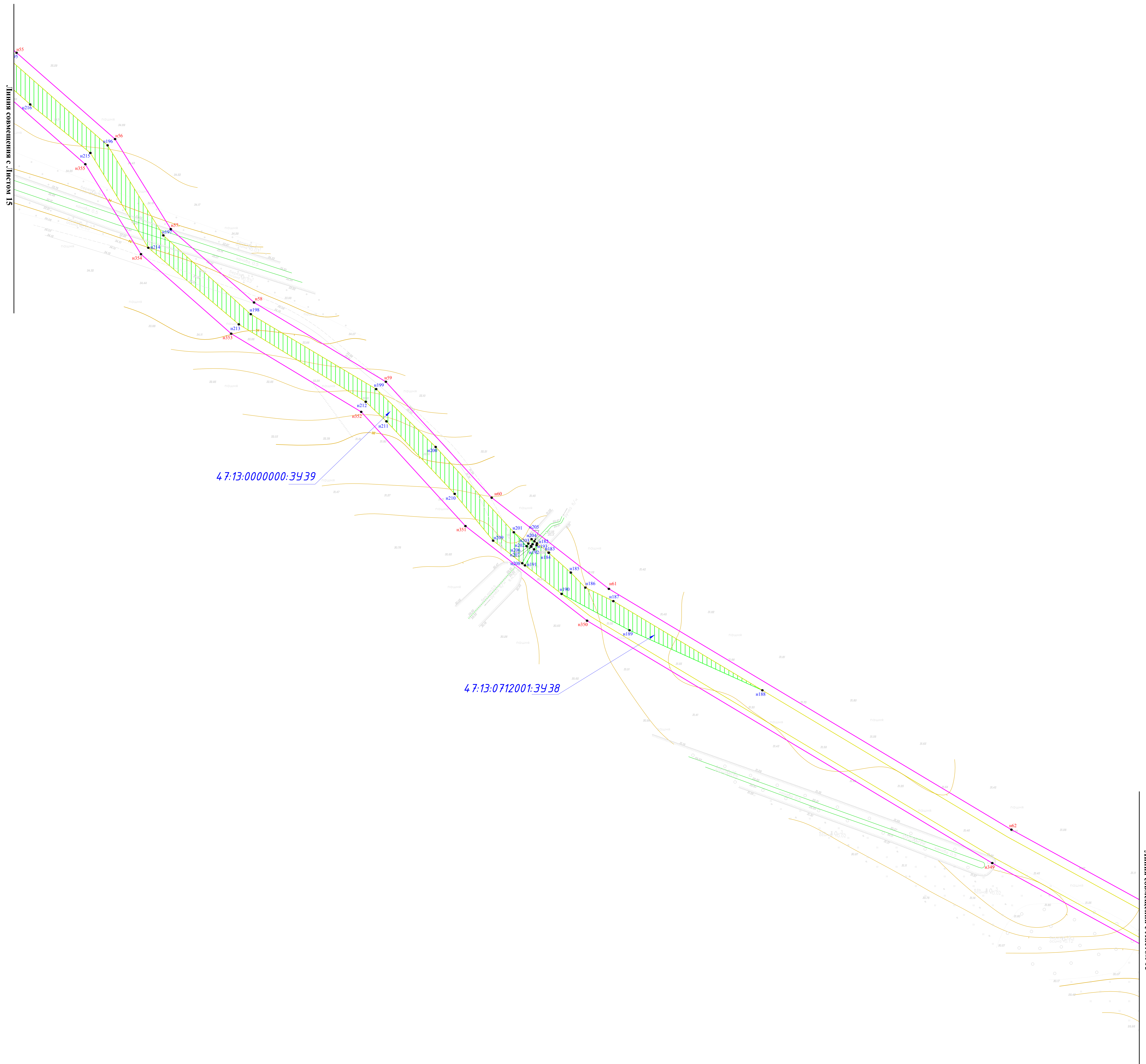
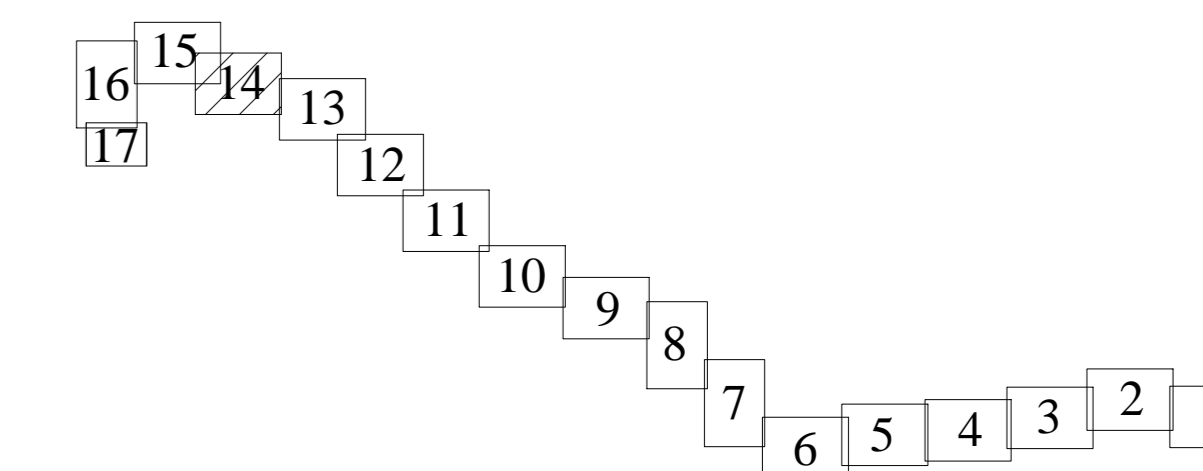
47:13:0712001:3936

47:13:0712001:3935


47:13:0712001:3934

Линия совмещения с листом 12

					3092.085.П.0/0.1295-ПМТ.04П		
					Межпоселковый газопровод от ГРС Обино - д. Обино - д. Ченчихино - д. Сурахово - д. Свирь с отводом на д. Кста и д. Навля Ленинградская область		
Имя	Колл.	Лист	Диаг.	Дата	Проект межевания территории		
Разработчик	Иванов	Барановский	Барановский	Барановский	Станд.	Лист	Листов
Исполнитель	Барановский	Барановский	Барановский	Барановский	П	13	17
Исполнитель	Барановский	Барановский	Барановский	Барановский	ЛКЦ АО "Газпром газораспределение Ленинградская область"		



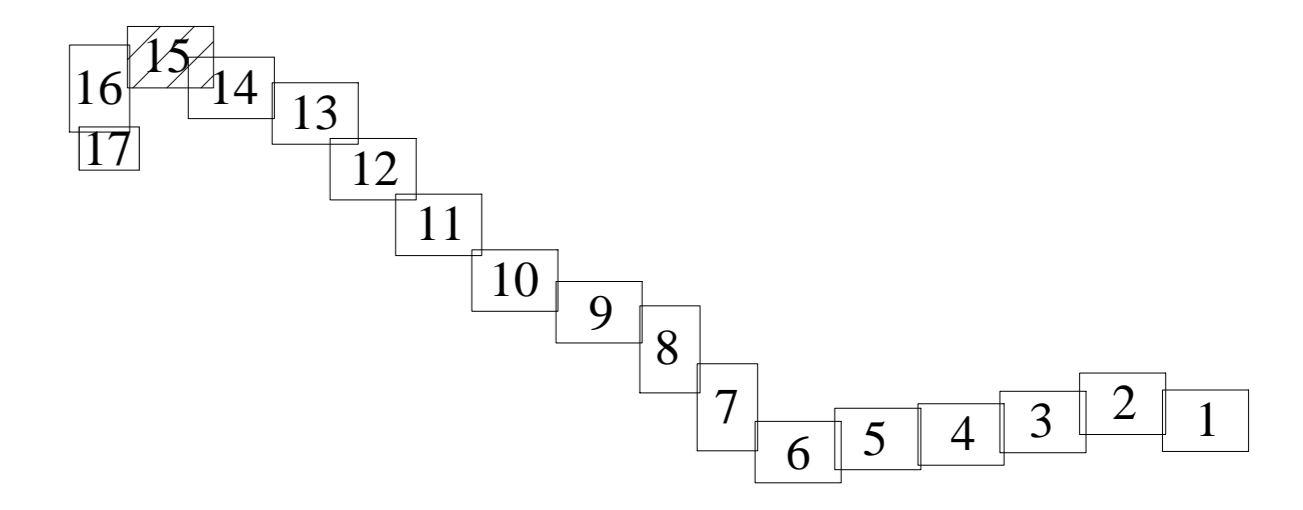
				3092.085.П.0/0.1295-ПМТ.04П		
				Межсетевой газопровод от ГРС Одино - в. Одино - в. Ченкино - в. Сурава - в. Фыр с отводом на в. Кста и в. Нава Ленцарской области		
Имя	Кол.	Лист	Дат	Лист	Дат	
Разраб	Иванов	Иванов	Иванов	Иванов	Иванов	
Проект	Барановский	Барановский	Барановский	Барановский	Барановский	
Исполн	Барановский	Барановский	Барановский	Барановский	Барановский	
Утвердил	Барановский	Барановский	Барановский	Барановский	Барановский	
				Проект межевания территории		
				Лист 14		
				Лист 17		
				ЛКЦ АО "Газпром газораспределение Ленцарская область"		



Линия совмещения с Листом 16

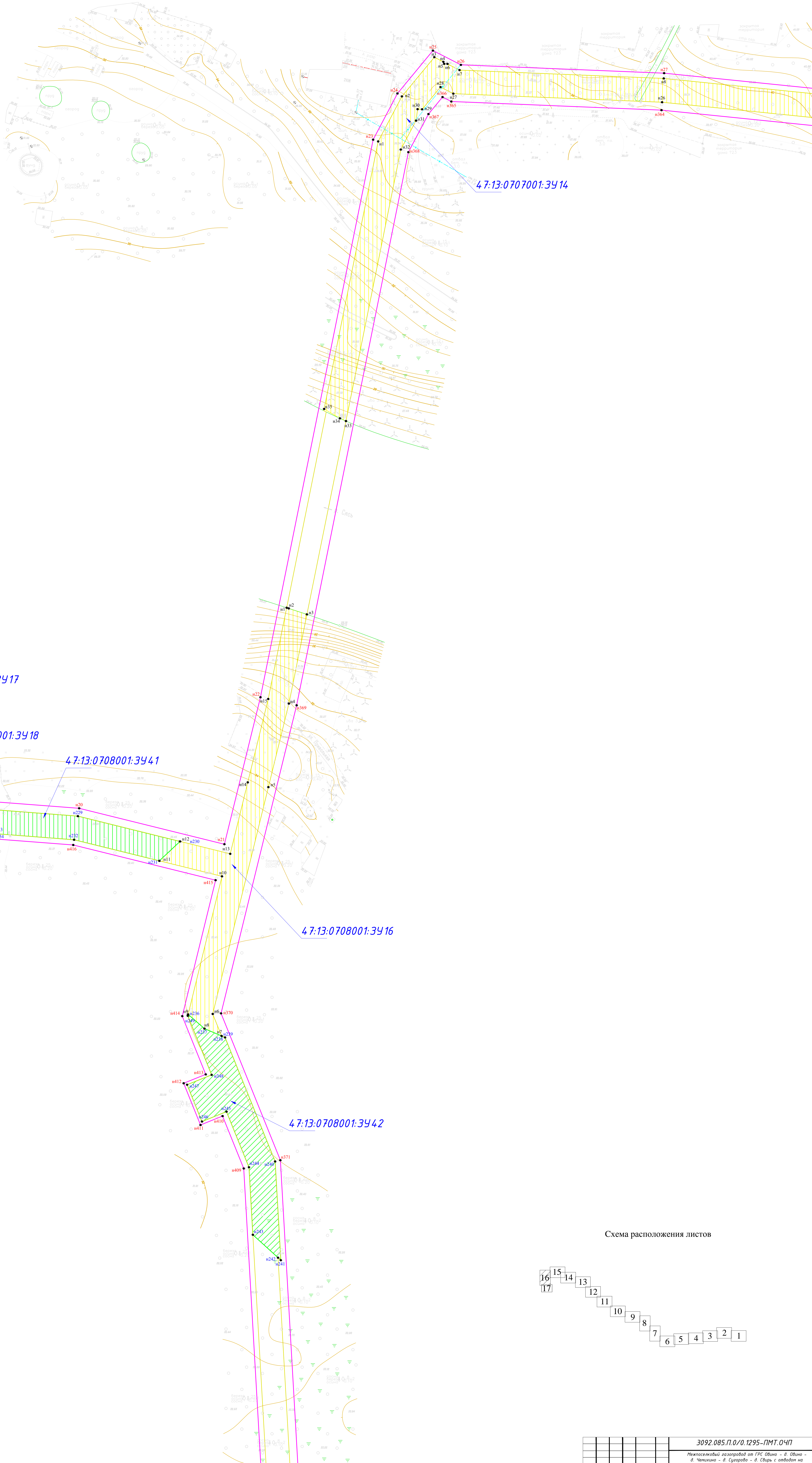
Линия совмещения с Листом 14

Схема расположения листов



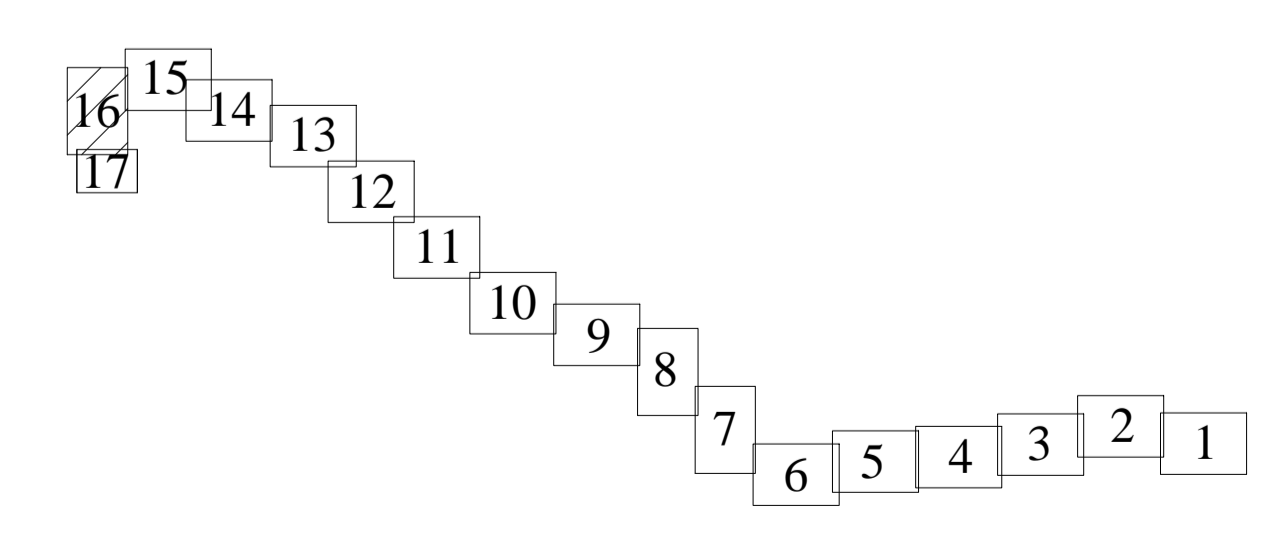
				3092.085.П.0/0.1295-ПМТ.0/ЧП		
				Местный газопровод от ГРС Обино - д. Обино - д. Чепкино - д. Суларово - д. Фыр с отводом на д. Устье и д. Поды Ленинградской области		
Имя	Колл.	Лист	№	Дата	Статус	Лист
Разраб.	Петрумов	С	15		П	17
Гип	Иванов	С	15		П	17
Инжпр.	Барановский	С	15		П	17
Инжпр.	Барановский	С	15		П	17
				Проект нежизненной территории		
				Чертеж нежизненной территории		
				ПКЦ АО "Газпром газораспределение Ленинградская область"		

ул. Золотая

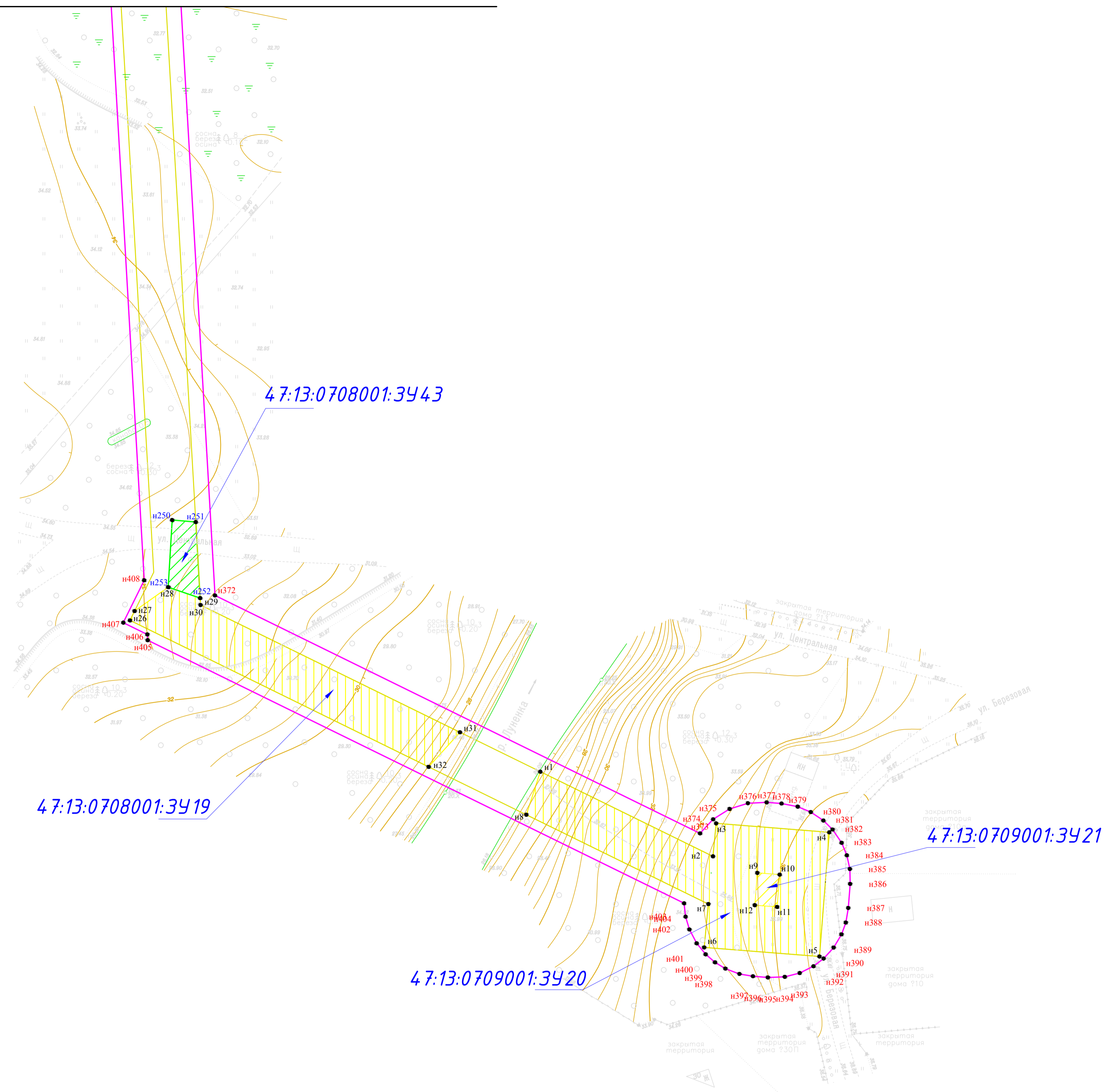
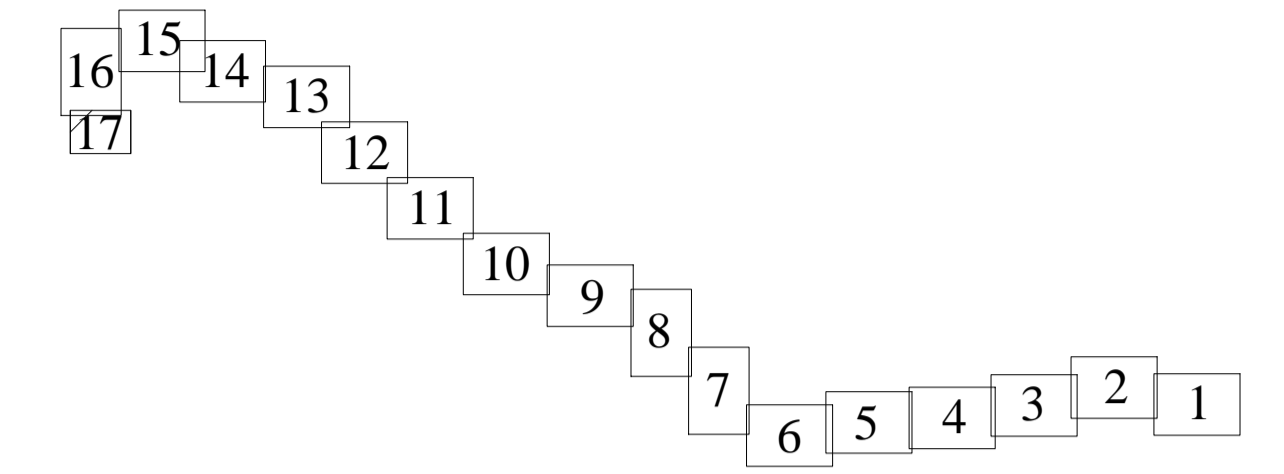


Линия совмещения с Листом 17

Схема расположения листов



					3092.085.П.0/0.1295-ПМТ.04П				
					Мультиязычный газопровод от ГРС Овощи - в. Овощи - в. Чепино - в. Суворово - в. Сельцо с отводом на в. Чепино и в. Новая Ленинградская области				
Имя	Колл.	Лист	№ док.	Подпись	Дата	Проект нежизненной территории	Станд.	Лист	Листов
Разработчик	ГИП	Исполнитель	Проверенный	Сметчик				16	17
Исполнитель	Вариант	Вариант	Вариант	Вариант					
Эксперт	Вариант	Вариант	Вариант	Вариант					
Чертеж нежизненной территории							ЛКЦ АО "Газпром газораспределение Ленинградская область"		



		3092.085.П.0/0.1295-ПМТ.04П			
		Межселковый газопровод от ГРС Обино - д. Обино - д. Чехихино - д. Сугорова - д. Свирь с отводом на д. Устье и д. Новая Ленинградская область			
Изм.	Кол.уч.	Лист	№ док.	Подпись	Дата
Разраб.	Пертцунен	Иванов	Иванов		
ГИП	Иванов				
Н.контр.	Барановская				
Утвердил	Барановская				
		Проект межевания территории	Стадия	Лист	Листов
			П	17	17
		Чертеж межевания территории	ПКЦ АО "Газпром газораспределение Ленинградская область"		