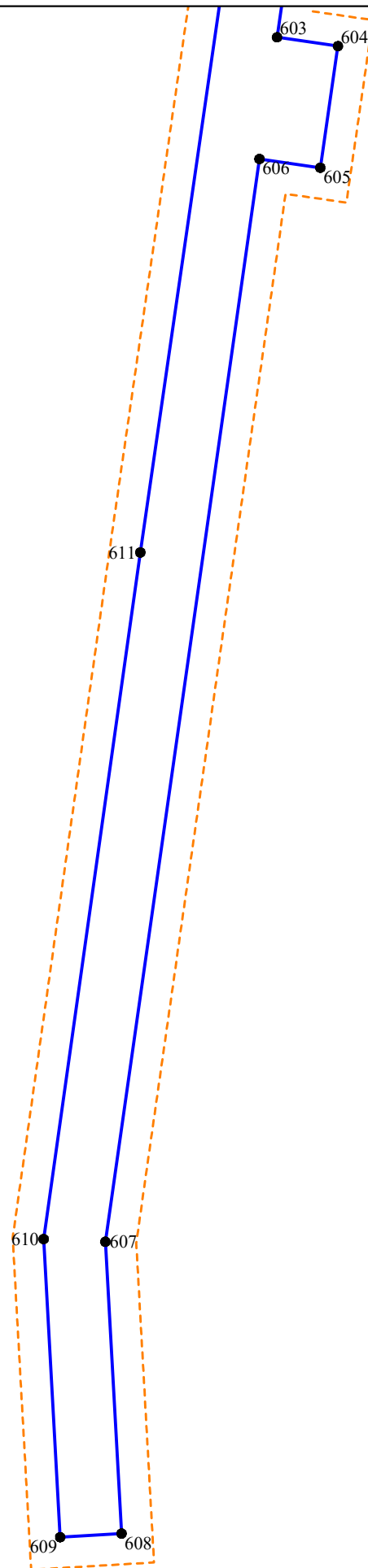
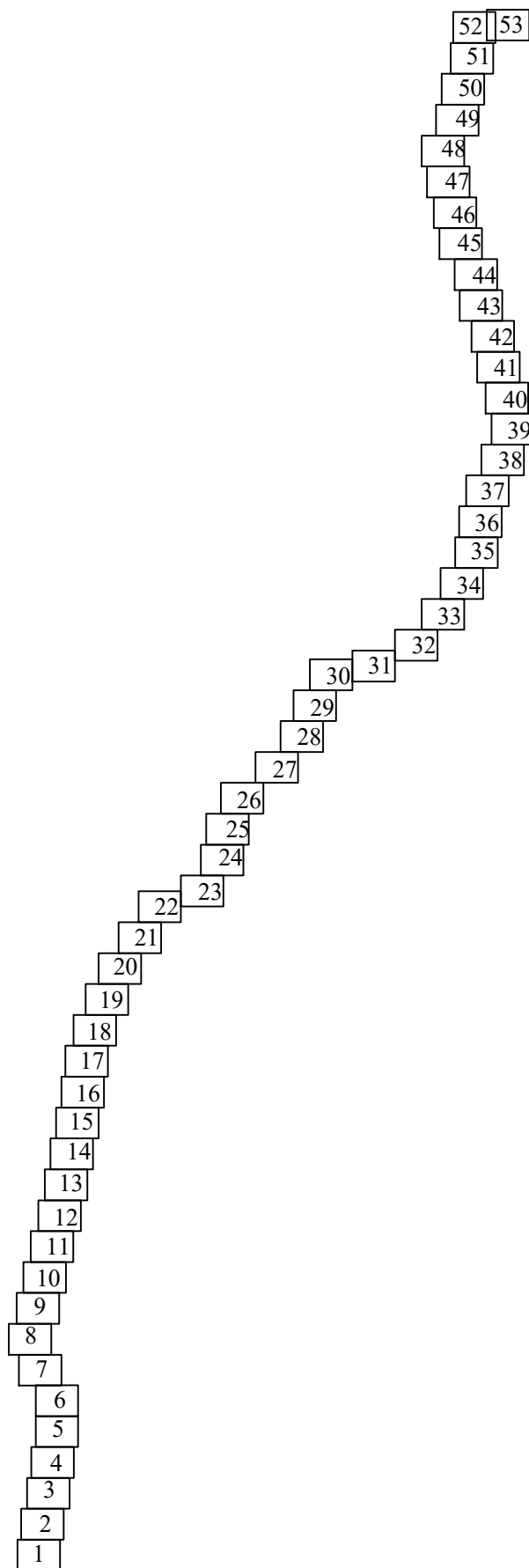


Чертеж красных линий, чертеж границ зон планируемого размещения линейного объекта

Схема совмещения листов







линия совмещения с листом 2

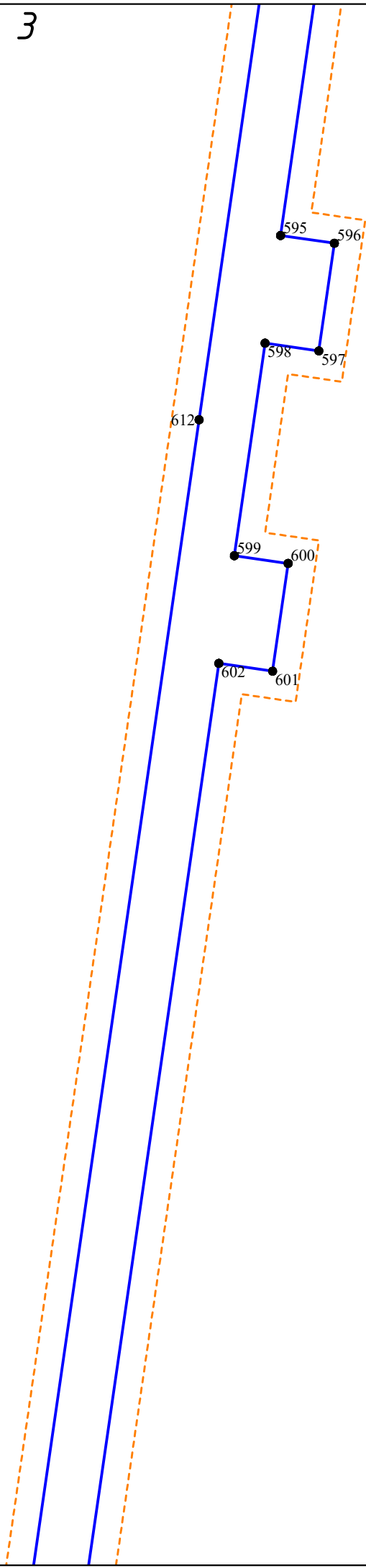
(Приложение 1)

Утвержден
постановлением администрации
Тихвинского муниципального
района
Ленинградской области





от _____ года _____

Условные обозначения:

-  - граница территории, в отношении которой осуществляется подготовка проекта планировки территории
-  - границы зоны планируемого размещения линейного объекта
-  - номер характерной точки границы зоны планируемого размещения линейного объекта
-  - граница планируемых объектов планировочной структуры

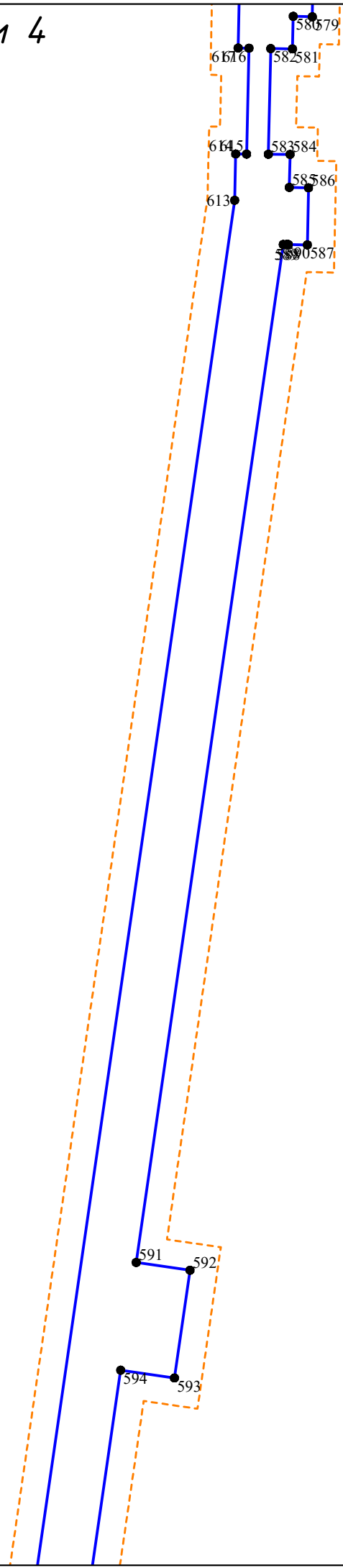


Условные обозначения:





-  - граница территории, в отношении которой осуществляется подготовка проекта планировки территории
-  - границы зоны планируемого размещения линейного объекта
-  - номер характерной точки границы зоны планируемого размещения линейного объекта
-  - граница планируемых объектов планировочной структуры

линия совмещения с листом 4

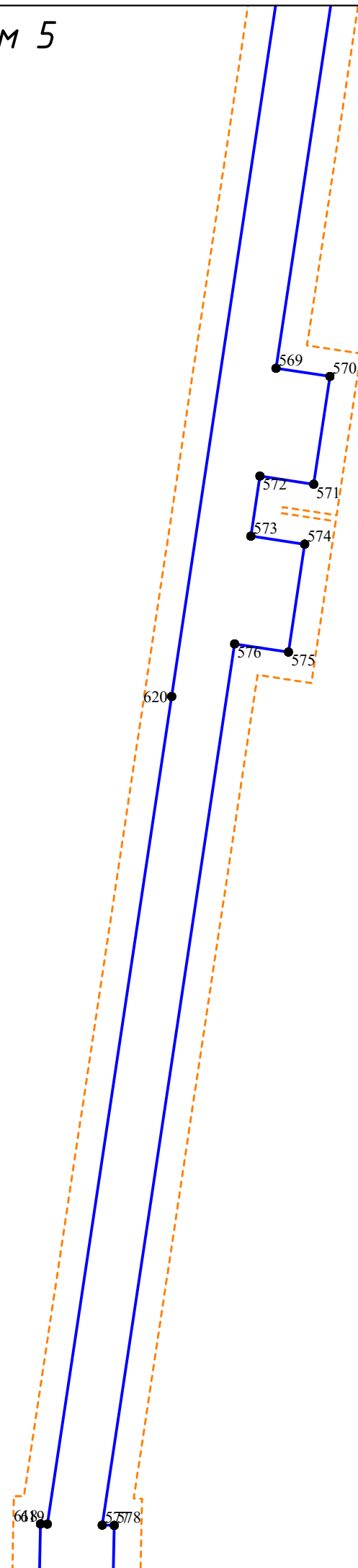
3







Условные обозначения:

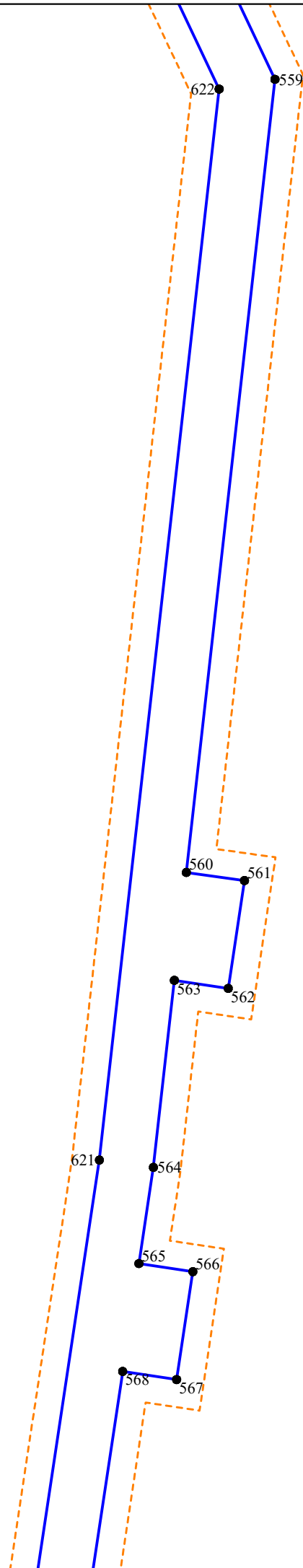
-  - граница территории, в отношении которой осуществляется подготовка проекта планировки территории
-  - границы зоны планируемого размещения линейного объекта
-  - номер характерной точки границы зоны планируемого размещения линейного объекта
-  - граница планируемых объектов планировочной структуры

линия совмещения с листом 2







Условные обозначения:

-  - граница территории, в отношении которой осуществляется подготовка проекта планировки территории
-  - границы зоны планируемого размещения линейного объекта
-  - номер характерной точки границы зоны планируемого размещения линейного объекта
-  - граница планируемых объектов планировочной структуры



Условные обозначения:





-  - граница территории, в отношении которой осуществляется подготовка проекта планировки территории
-  - границы зоны планируемого размещения линейного объекта
-  - номер характерной точки границы зоны планируемого размещения линейного объекта
-  - граница планируемых объектов планировочной структуры

линия совмещения с листом 7

6

линия совмещения с листом 5

Условные обозначения:

-  - граница территории, в отношении которой осуществляется подготовка проекта планировки территории
-  - границы зоны планируемого размещения линейного объекта
-  - номер характерной точки границы зоны планируемого размещения линейного объекта
-  - граница планируемых объектов планировочной структуры





линия совмещения с листом 8

7

628
627

558

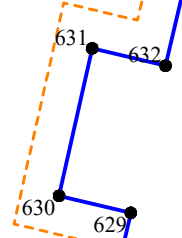
Условные обозначения:

-  - граница территории, в отношении которой осуществляется подготовка проекта планировки территории
-  - границы зоны планируемого размещения линейного объекта
-  - номер характерной точки границы зоны планируемого размещения линейного объекта
-  - граница планируемых объектов планировочной структуры




625 626

624 623

линия совмещения с листом 6

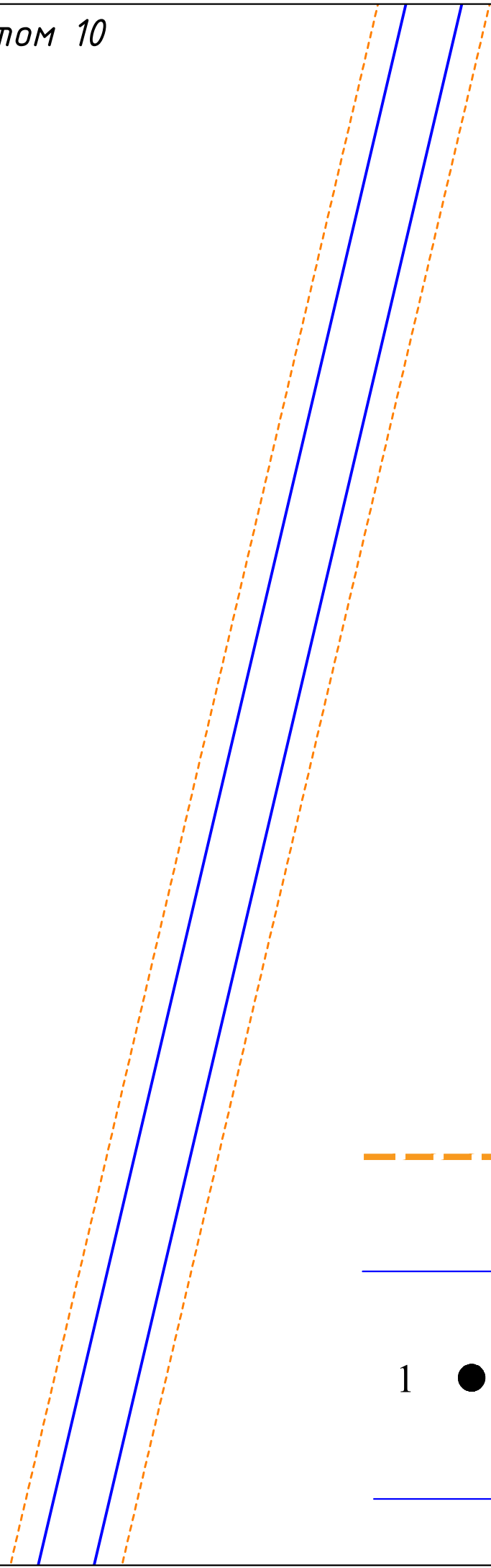


Условные обозначения:





-  - граница территории, в отношении которой осуществляется подготовка проекта планировки территории
-  - границы зоны планируемого размещения линейного объекта
- 1** ● - номер характерной точки границы зоны планируемого размещения линейного объекта
-  - граница планируемых объектов планировочной структуры

линия совмещения с листом 10

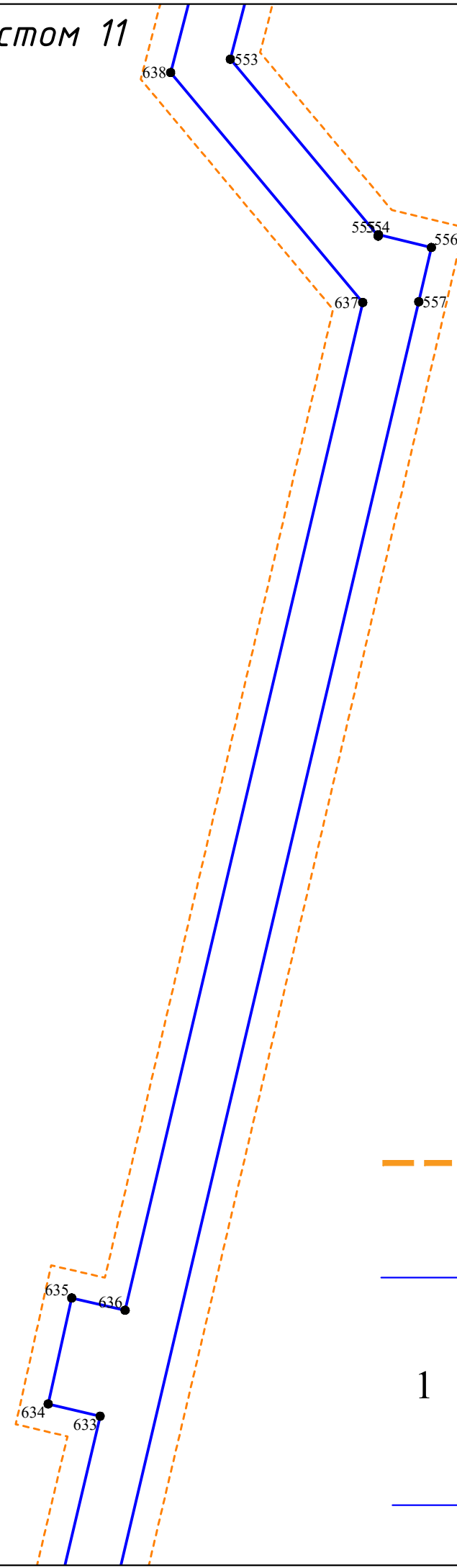
9







Условные обозначения:

-  - граница территории, в отношении которой осуществляется подготовка проекта планировки территории
-  - границы зоны планируемого размещения линейного объекта
-  - номер характерной точки границы зоны планируемого размещения линейного объекта
-  - граница планируемых объектов планировочной структуры

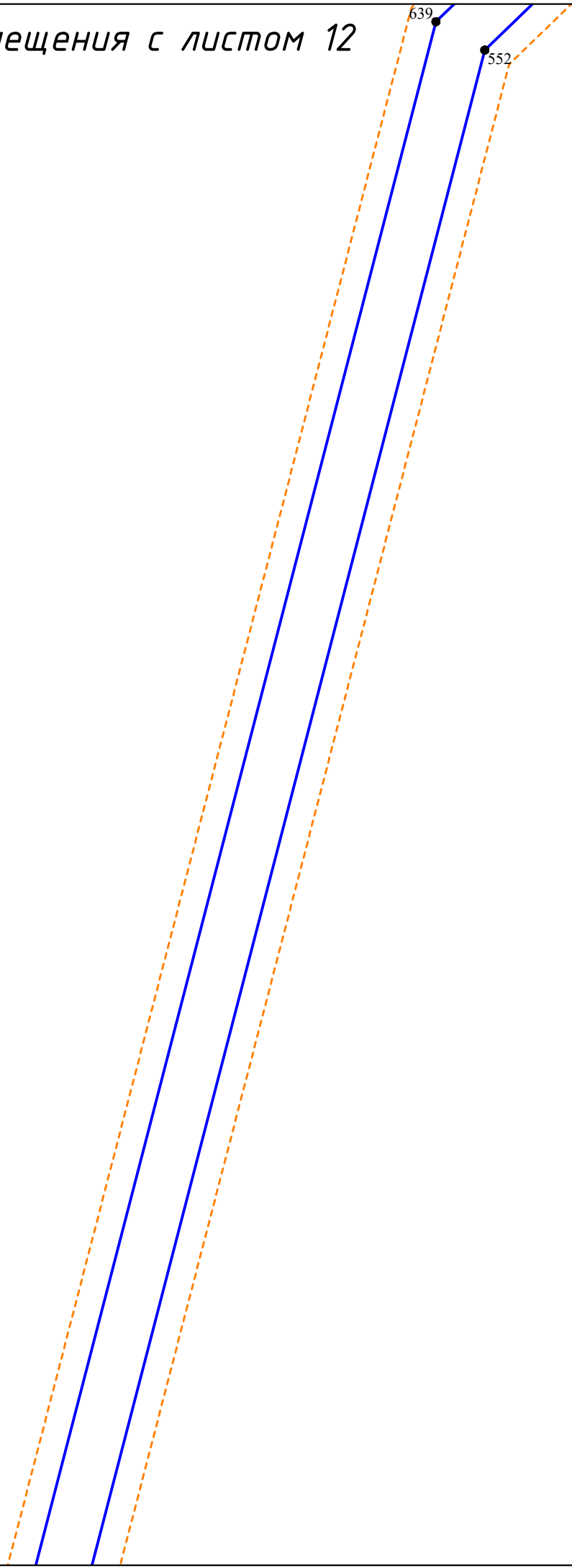
линия совмещения с листом 8



Условные обозначения:





-  - граница территории, в отношении которой осуществляется подготовка проекта планировки территории
-  - границы зоны планируемого размещения линейного объекта
-  - номер характерной точки границы зоны планируемого размещения линейного объекта
-  - граница планируемых объектов планировочной структуры

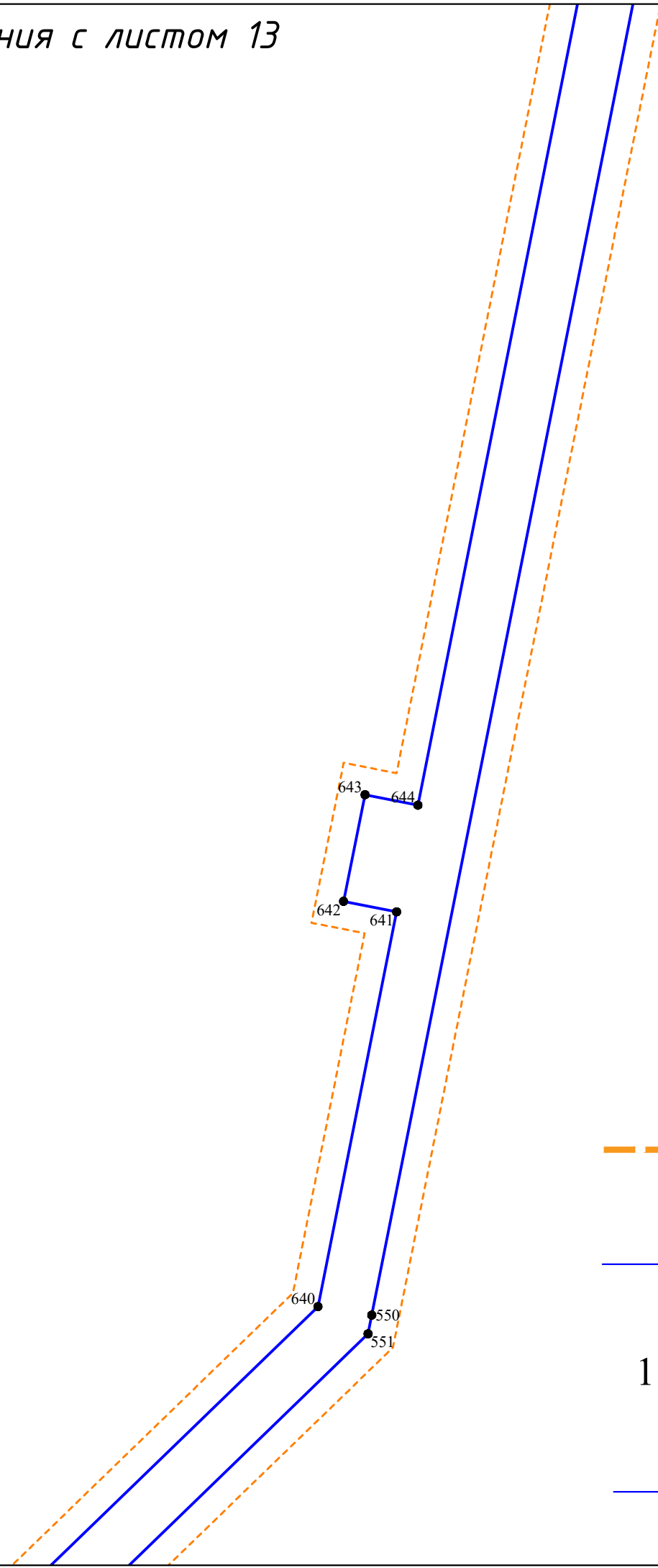
линия совмещения с листом 12







линия совмещения с листом 10

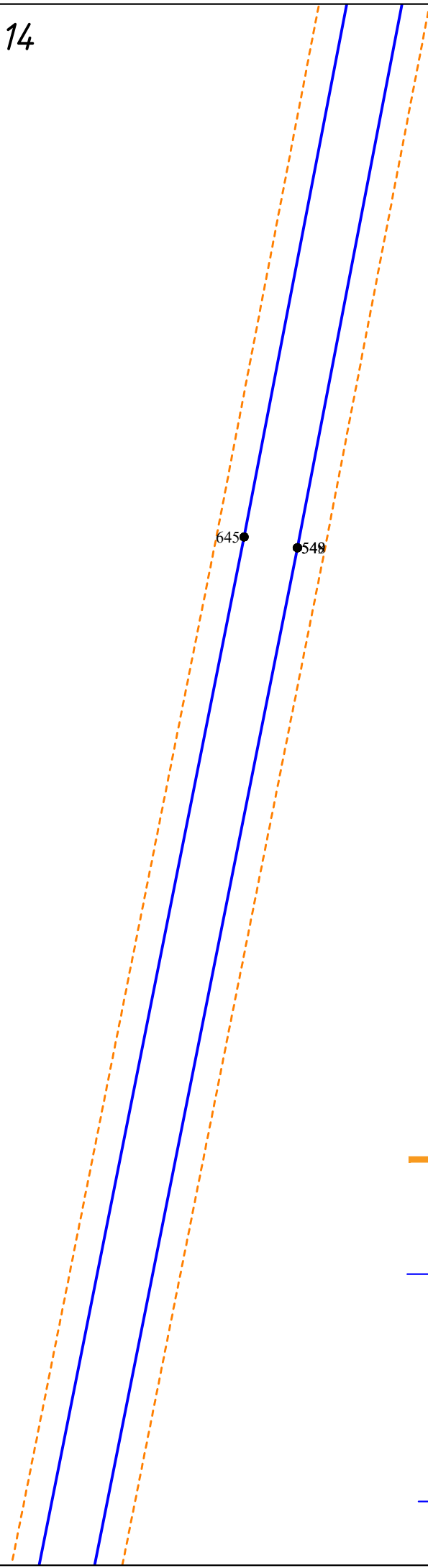
Условные обозначения:

-  - граница территории, в отношении которой осуществляется подготовка проекта планировки территории
-  - границы зоны планируемого размещения линейного объекта
-  - номер характерной точки границы зоны планируемого размещения линейного объекта
-  - граница планируемых объектов планировочной структуры







Условные обозначения:





-  - граница территории, в отношении которой осуществляется подготовка проекта планировки территории
-  - границы зоны планируемого размещения линейного объекта
-  - номер характерной точки границы зоны планируемого размещения линейного объекта
-  - граница планируемых объектов планировочной структуры

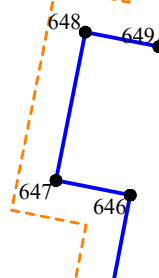


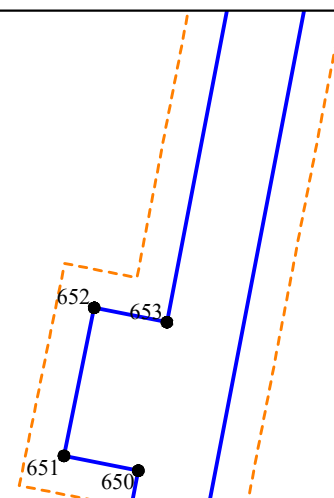
Условные обозначения:

-  - граница территории, в отношении которой осуществляется подготовка проекта планировки территории
-  - границы зоны планируемого размещения линейного объекта
-  - номер характерной точки границы зоны планируемого размещения линейного объекта
-  - граница планируемых объектов планировочной структуры





Условные обозначения:

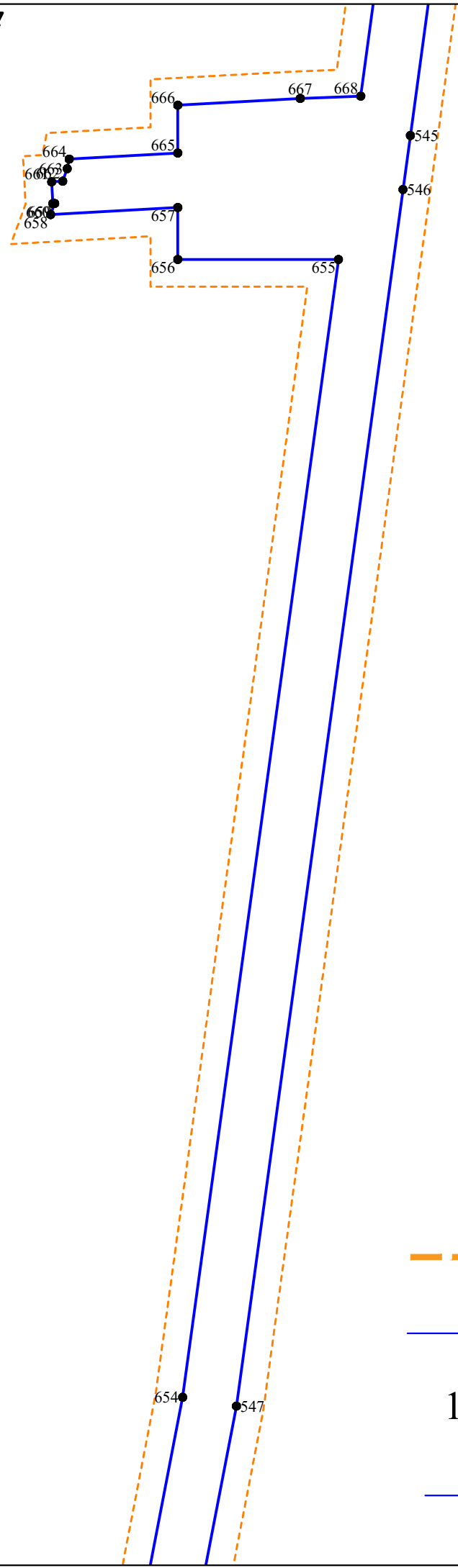
-  - граница территории, в отношении которой осуществляется подготовка проекта планировки территории
-  - границы зоны планируемого размещения линейного объекта
-  - номер характерной точки границы зоны планируемого размещения линейного объекта
-  - граница планируемых объектов планировочной структуры









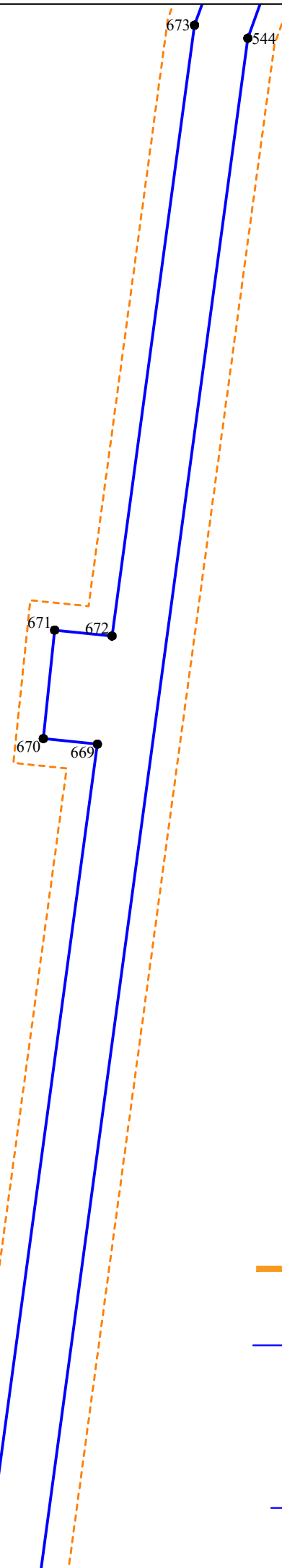
Условные обозначения:

-  - граница территории, в отношении которой осуществляется подготовка проекта планировки территории
-  - границы зоны планируемого размещения линейного объекта
-  - номер характерной точки границы зоны планируемого размещения линейного объекта
-  - граница планируемых объектов планировочной структуры







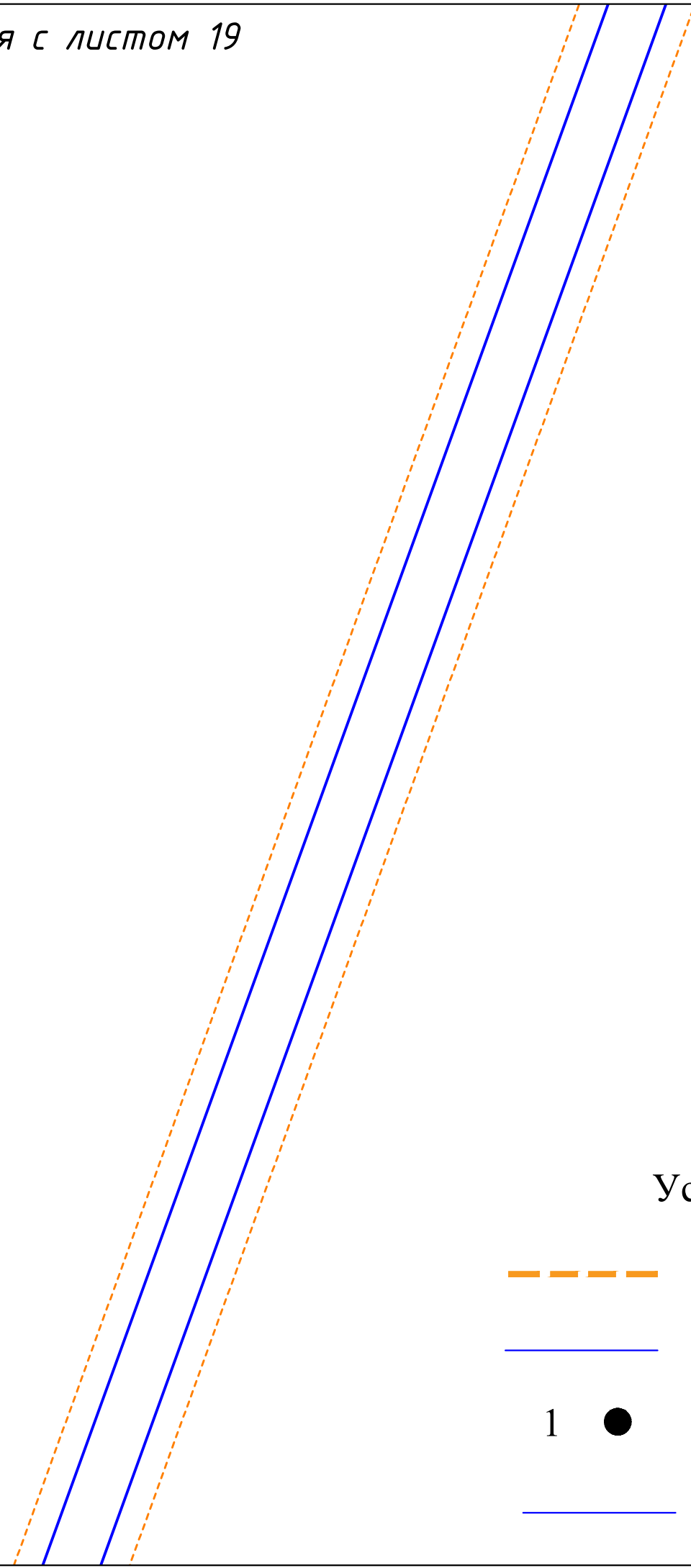
Условные обозначения:

-  - граница территории, в отношении которой осуществляется подготовка проекта планировки территории
-  - границы зоны планируемого размещения линейного объекта
-  - номер характерной точки границы зоны планируемого размещения линейного объекта
-  - граница планируемых объектов планировочной структуры







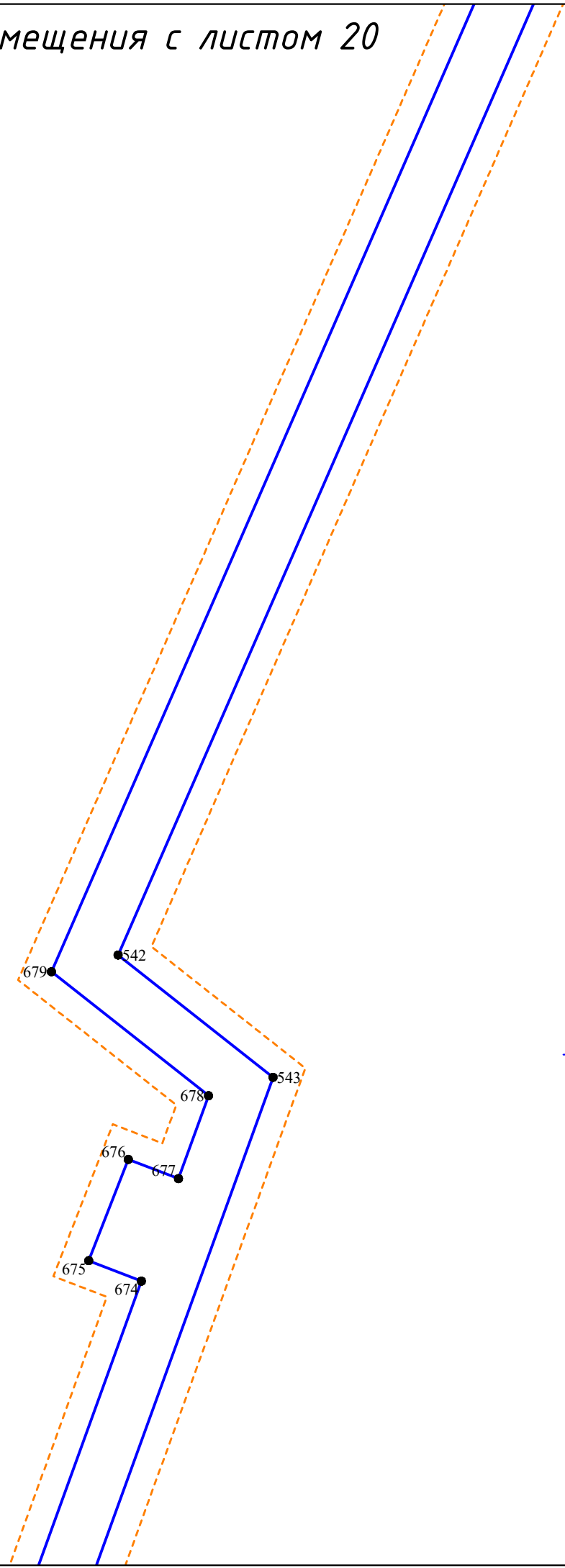
Условные обозначения:

-  - граница территории, в отношении которой осуществляется подготовка проекта планировки территории
-  - границы зоны планируемого размещения линейного объекта
-  - номер характерной точки границы зоны планируемого размещения линейного объекта
-  - граница планируемых объектов планировочной структуры







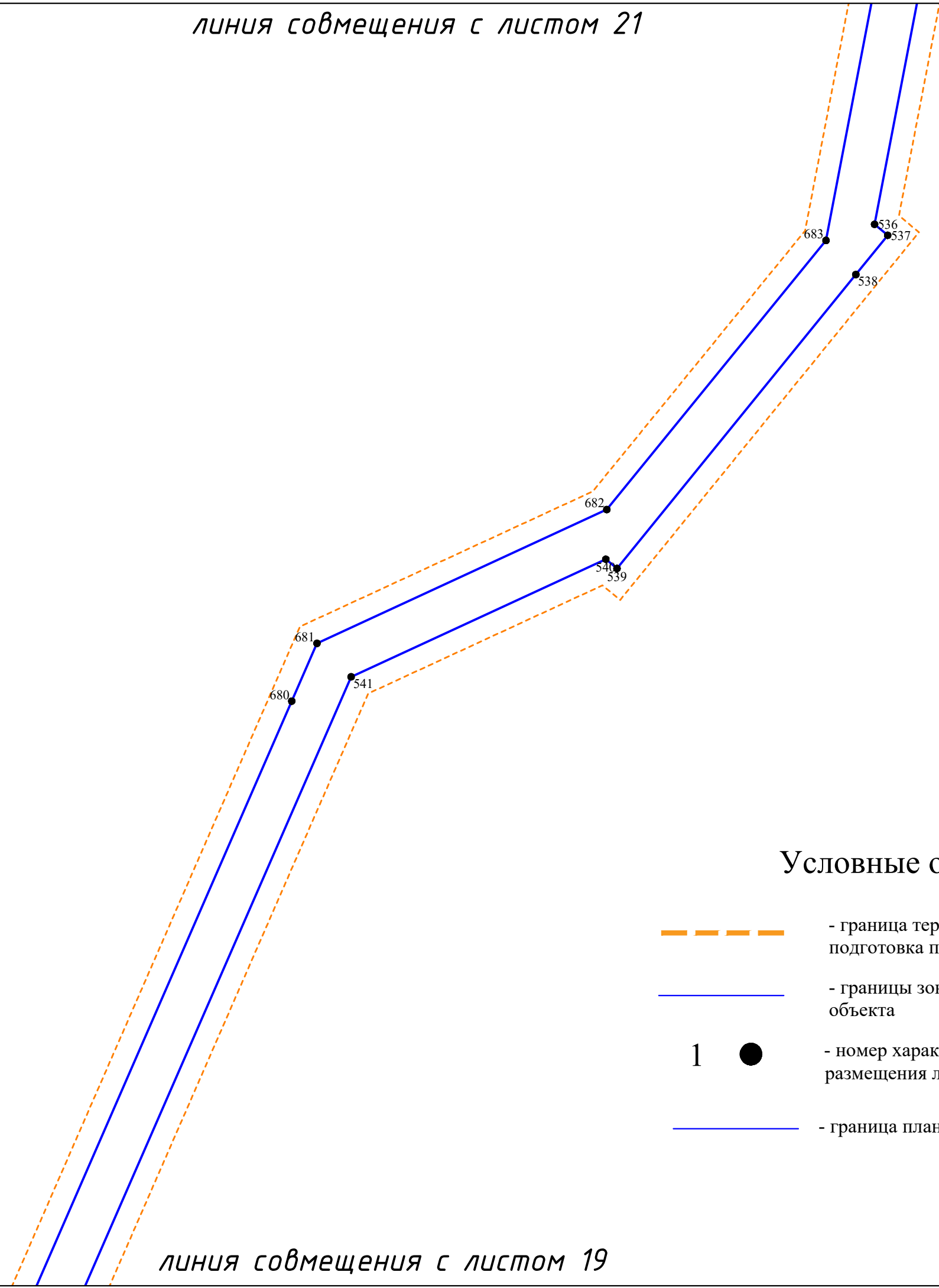
Условные обозначения:

-  - граница территории, в отношении которой осуществляется подготовка проекта планировки территории
-  - границы зоны планируемого размещения линейного объекта
-  - номер характерной точки границы зоны планируемого размещения линейного объекта
-  - граница планируемых объектов планировочной структуры







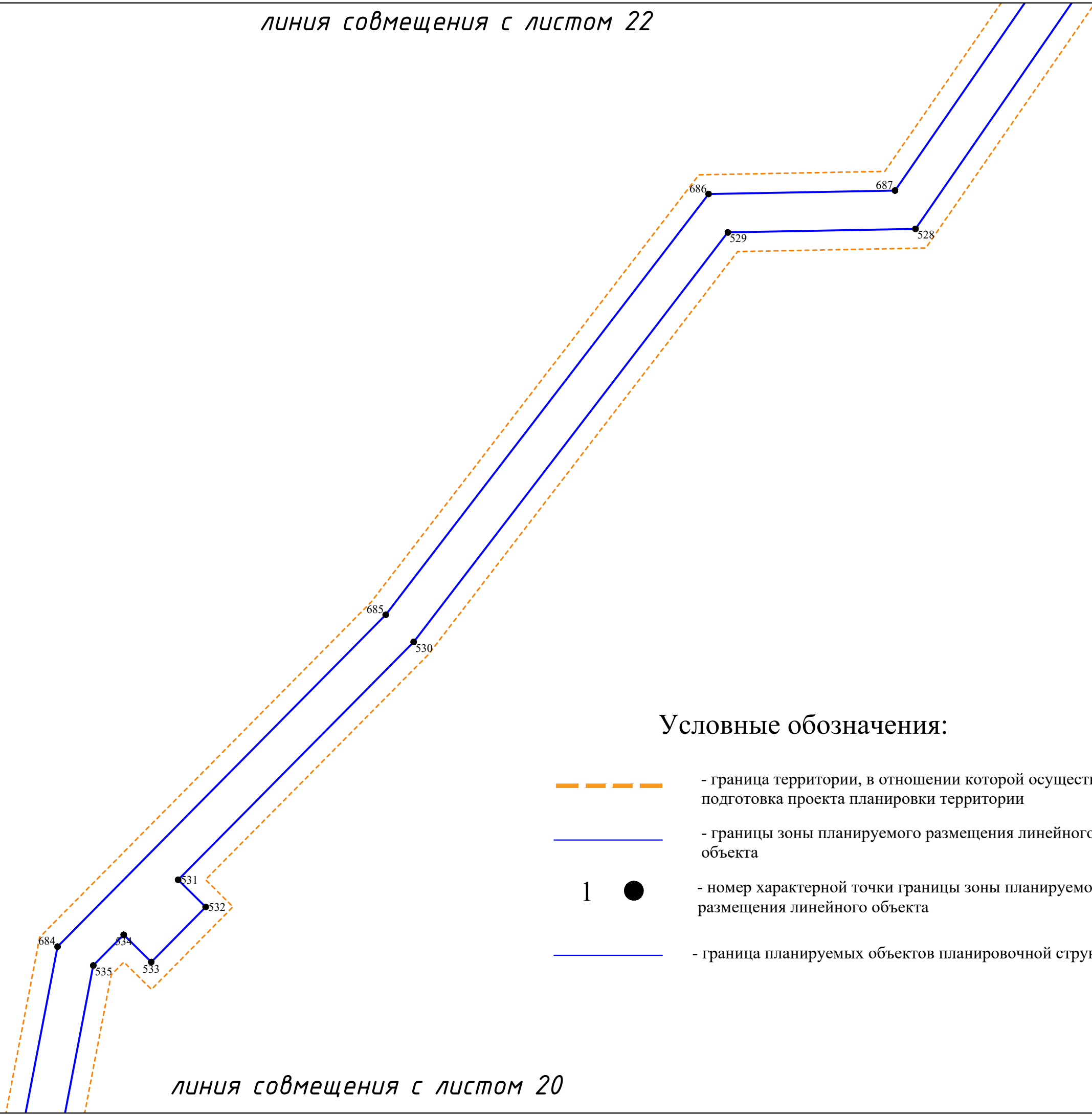
Условные обозначения:

-  - граница территории, в отношении которой осуществляется подготовка проекта планировки территории
-  - границы зоны планируемого размещения линейного объекта
-  - номер характерной точки границы зоны планируемого размещения линейного объекта
-  - граница планируемых объектов планировочной структуры







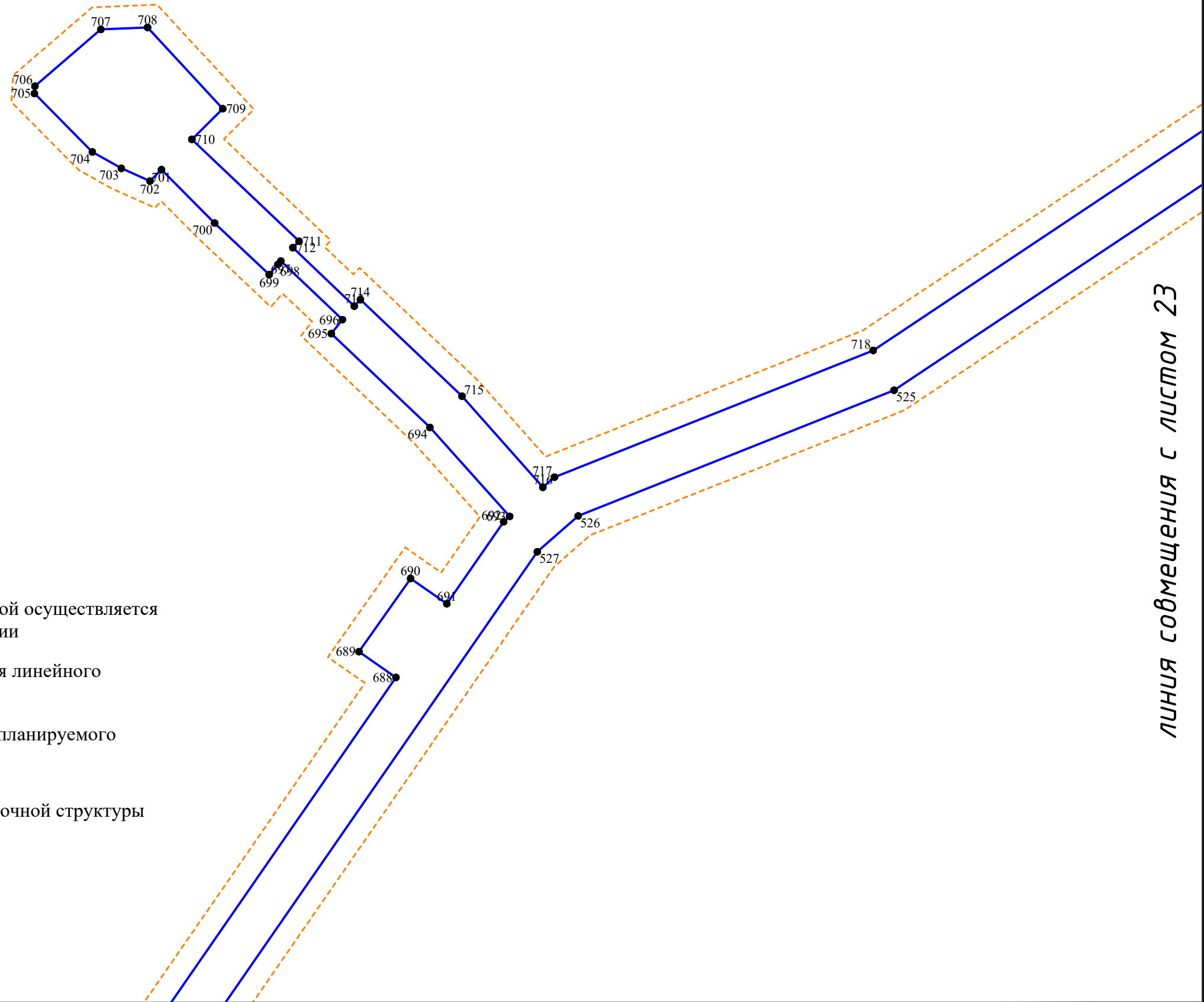
Условные обозначения:

-  - граница территории, в отношении которой осуществляется подготовка проекта планировки территории
-  - границы зоны планируемого размещения линейного объекта
-  - номер характерной точки границы зоны планируемого размещения линейного объекта
-  - граница планируемых объектов планировочной структуры







Условные обозначения:

-  - граница территории, в отношении которой осуществляется подготовка проекта планировки территории
-  - границы зоны планируемого размещения линейного объекта
-  - номер характерной точки границы зоны планируемого размещения линейного объекта
-  - граница планируемых объектов планировочной структуры



Условные обозначения:

-  - граница территории, в отношении которой осуществляется подготовка проекта планировки территории
-  - границы зоны планируемого размещения линейного объекта
-  - номер характерной точки границы зоны планируемого размещения линейного объекта
-  - граница планируемых объектов планировочной структуры

Инв. N подл. Подпись и дата. Взам. инв. N

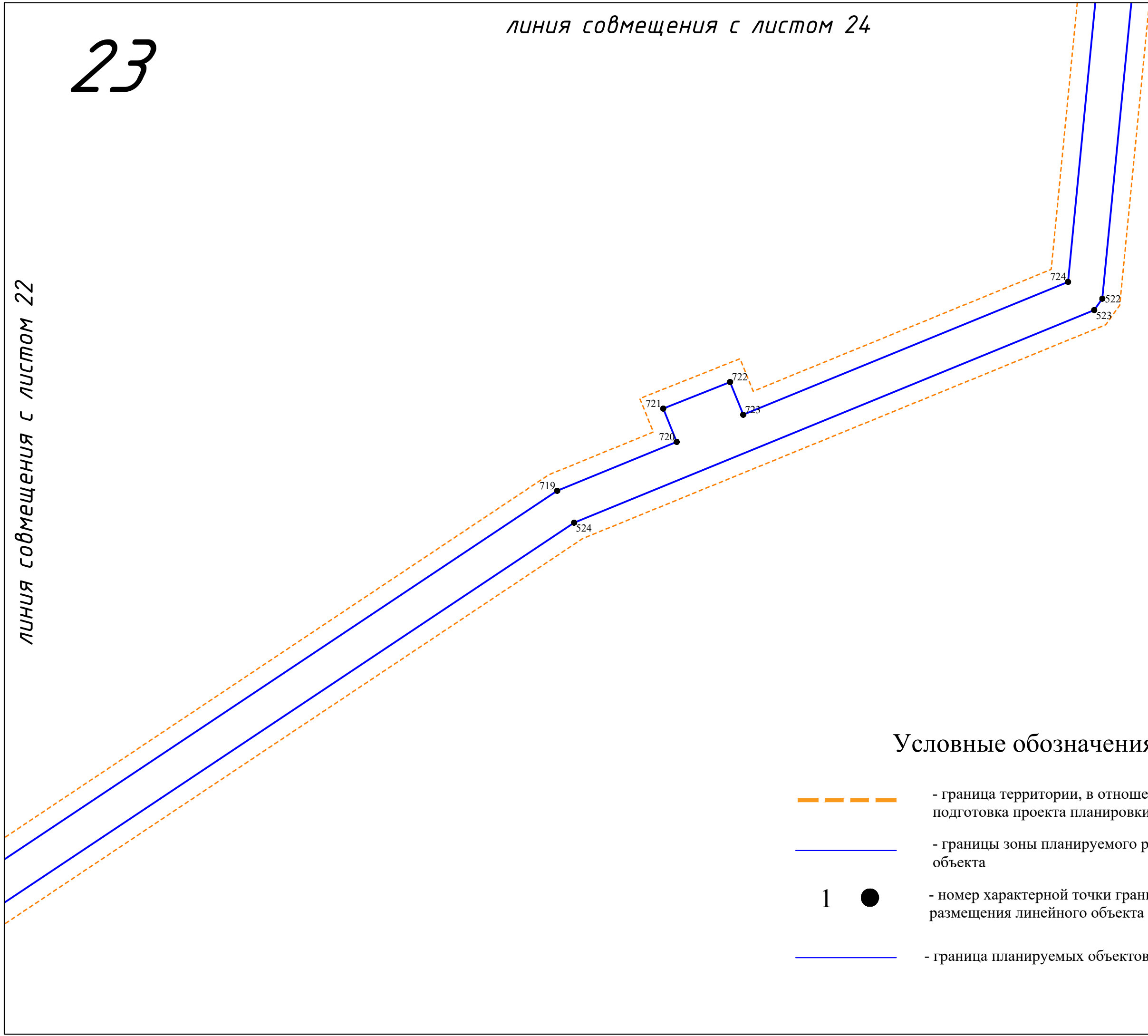
линия совмещения с листом 21

линия совмещения с листом 23





23

линия совмещения с листом 24

линия совмещения с листом 22

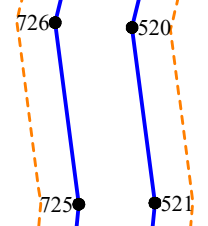


Условные обозначения:





-  - граница территории, в отношении которой осуществляется подготовка проекта планировки территории
-  - границы зоны планируемого размещения линейного объекта
-  - номер характерной точки границы зоны планируемого размещения линейного объекта
-  - граница планируемых объектов планировочной структуры

24

линия совмещения с листом 25

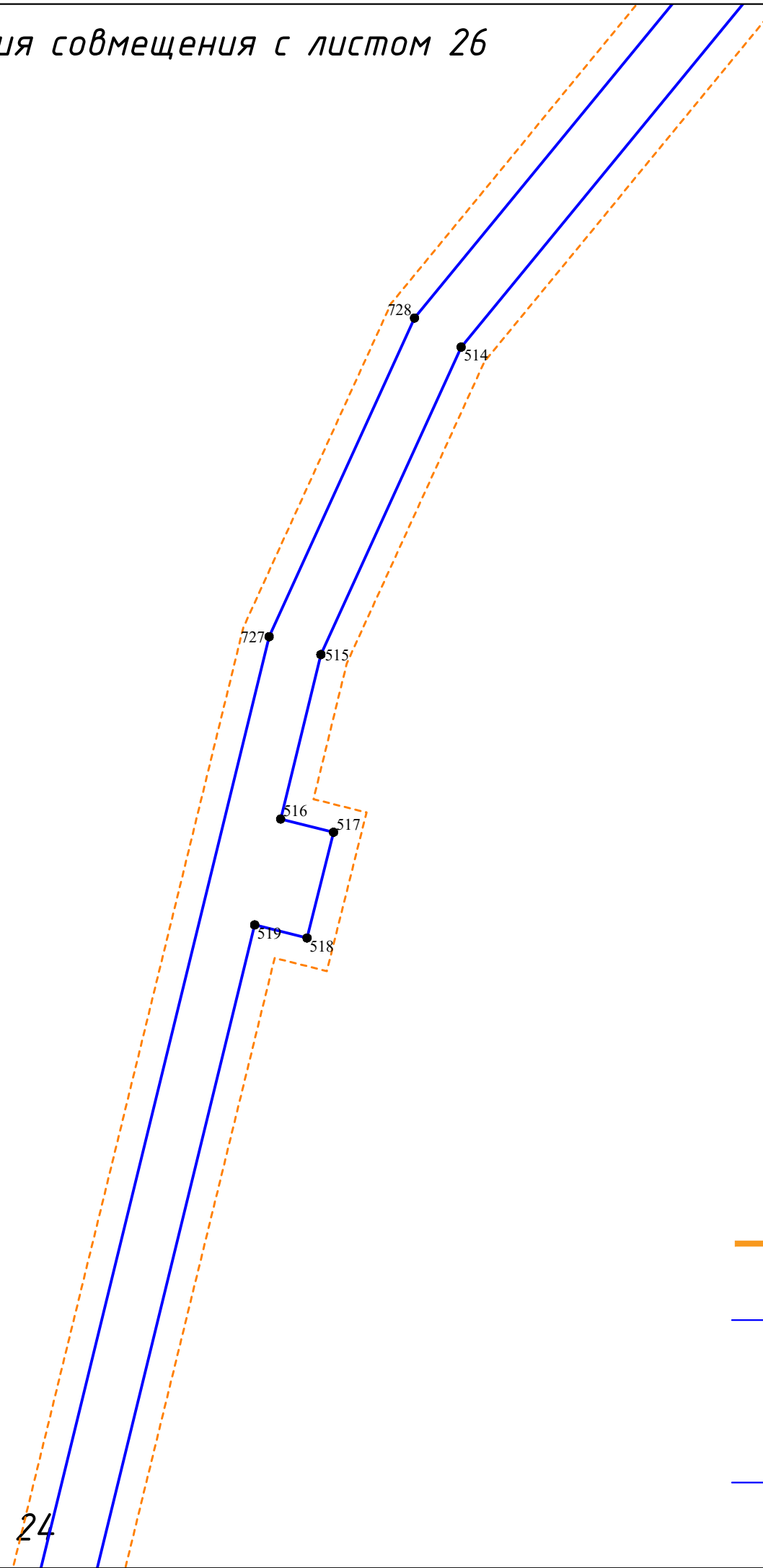


Условные обозначения:





-  - граница территории, в отношении которой осуществляется подготовка проекта планировки территории
-  - границы зоны планируемого размещения линейного объекта
-  - номер характерной точки границы зоны планируемого размещения линейного объекта
-  - граница планируемых объектов планировочной структуры

Инв. N подл.	Подпись и дата	Взам. инв. N

линия совмещения с листом 23




Условные обозначения:





-  - граница территории, в отношении которой осуществляется подготовка проекта планировки территории
-  - границы зоны планируемого размещения линейного объекта
-  - номер характерной точки границы зоны планируемого размещения линейного объекта
-  - граница планируемых объектов планировочной структуры

26

линия совмещения с листом 27




Условные обозначения:

-  - граница территории, в отношении которой осуществляется подготовка проекта планировки территории
-  - границы зоны планируемого размещения линейного объекта
-  - номер характерной точки границы зоны планируемого размещения линейного объекта
-  - граница планируемых объектов планировочной структуры

линия совмещения с листом 25

27

линия совмещения с листом 28



Условные обозначения:



- граница территории, в отношении которой осуществляется подготовка проекта планировки территории



- границы зоны планируемого размещения линейного объекта

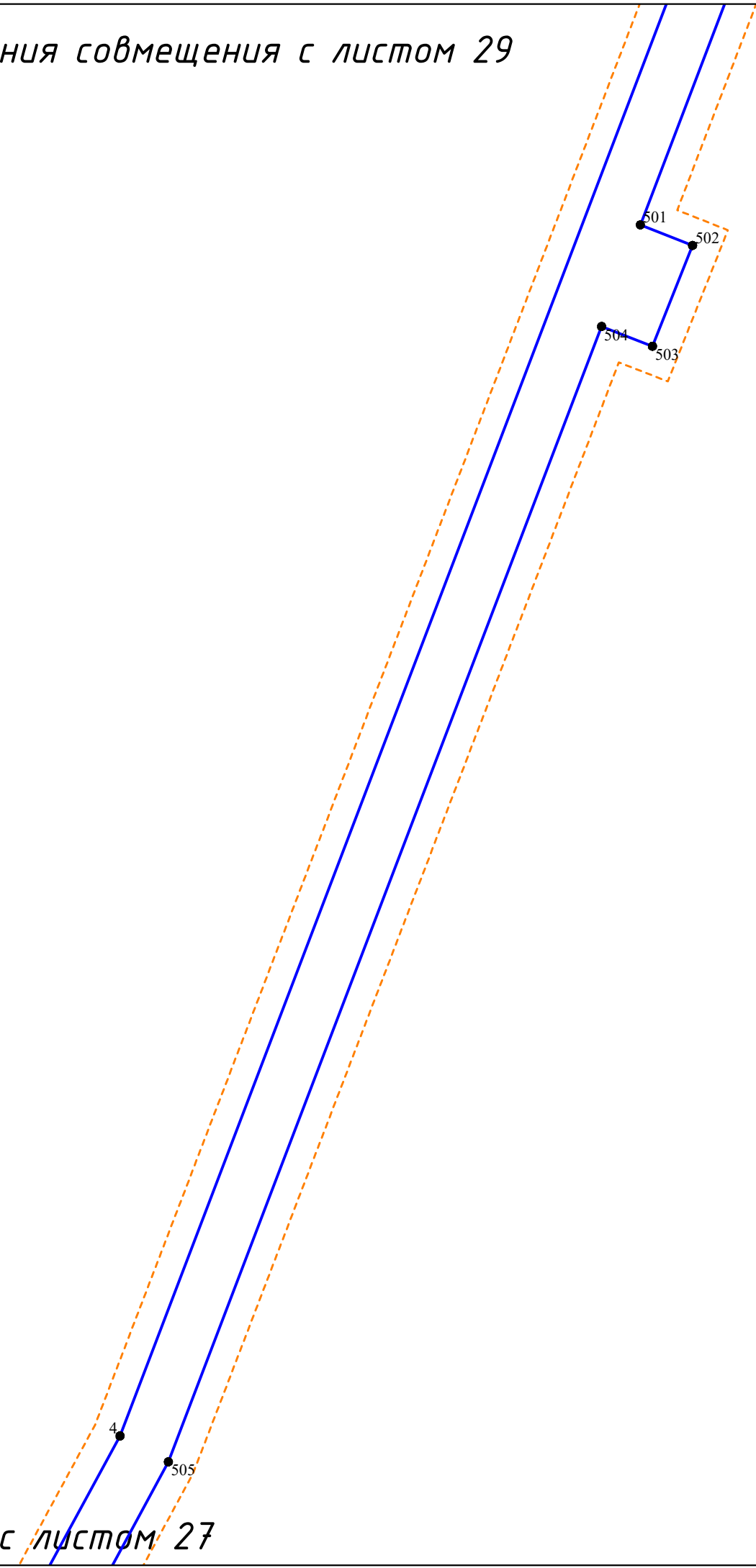


1 ● - номер характерной точки границы зоны планируемого размещения линейного объекта







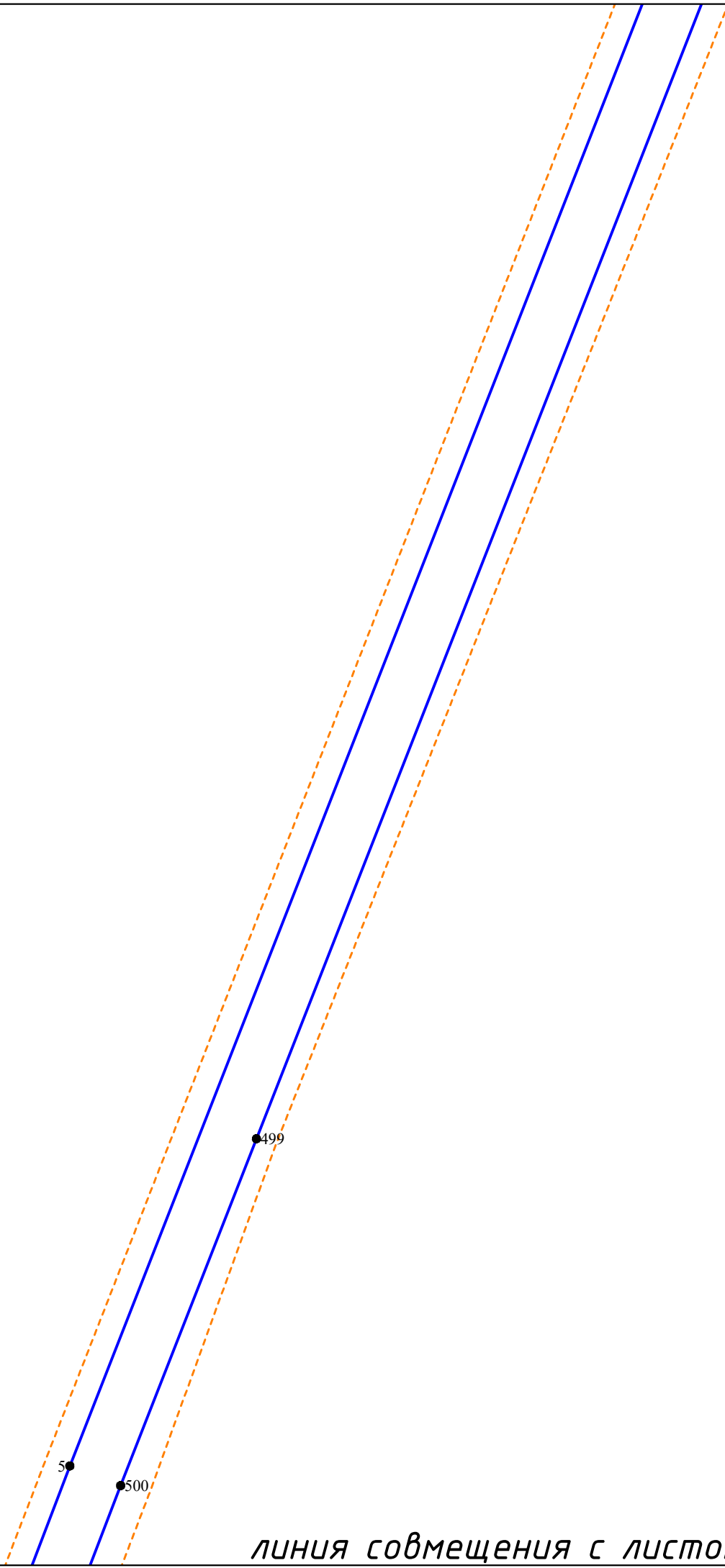
- граница планируемых объектов планировочной структуры

линия совмещения с листом 26







Условные обозначения:

-  - граница территории, в отношении которой осуществляется подготовка проекта планировки территории
-  - границы зоны планируемого размещения линейного объекта
-  - номер характерной точки границы зоны планируемого размещения линейного объекта
-  - граница планируемых объектов планировочной структуры

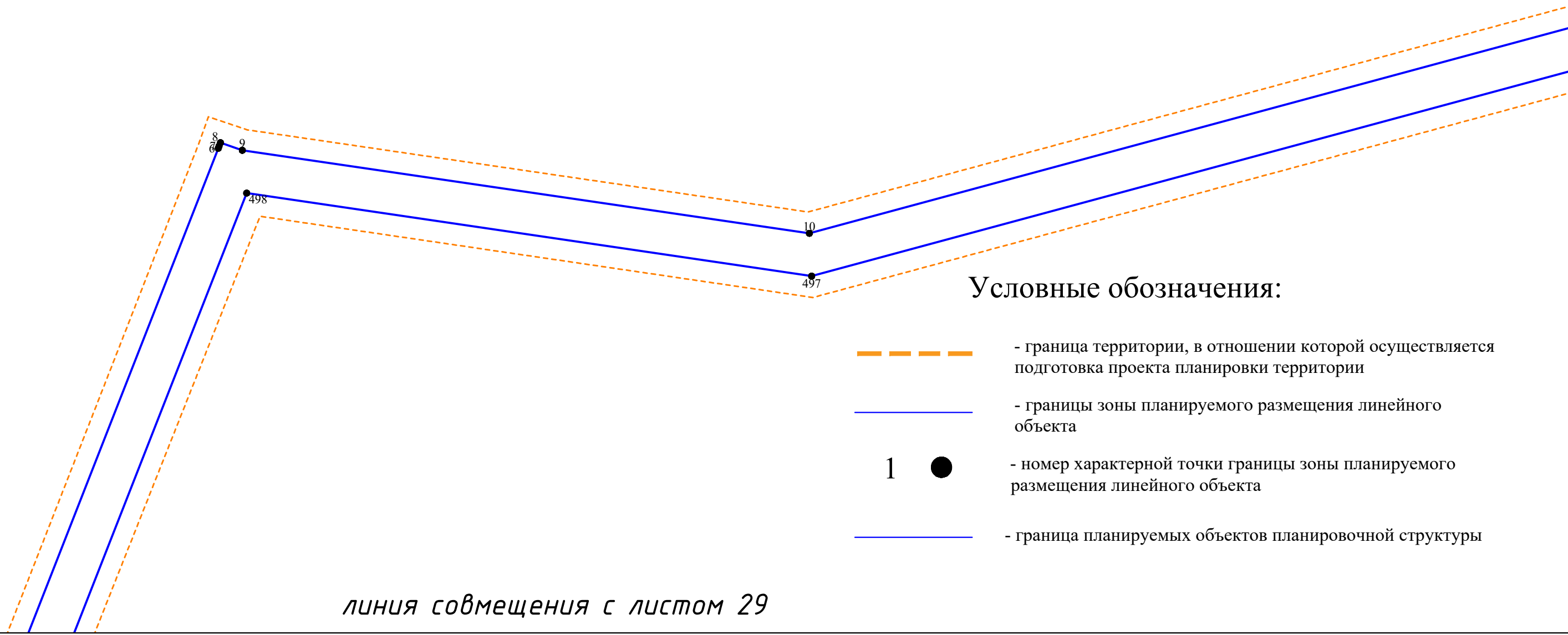


Условные обозначения:





-  - граница территории, в отношении которой осуществляется подготовка проекта планировки территории
-  - границы зоны планируемого размещения линейного объекта
-  - номер характерной точки границы зоны планируемого размещения линейного объекта
-  - граница планируемых объектов планировочной структуры

30

линия совмещения с листом 31



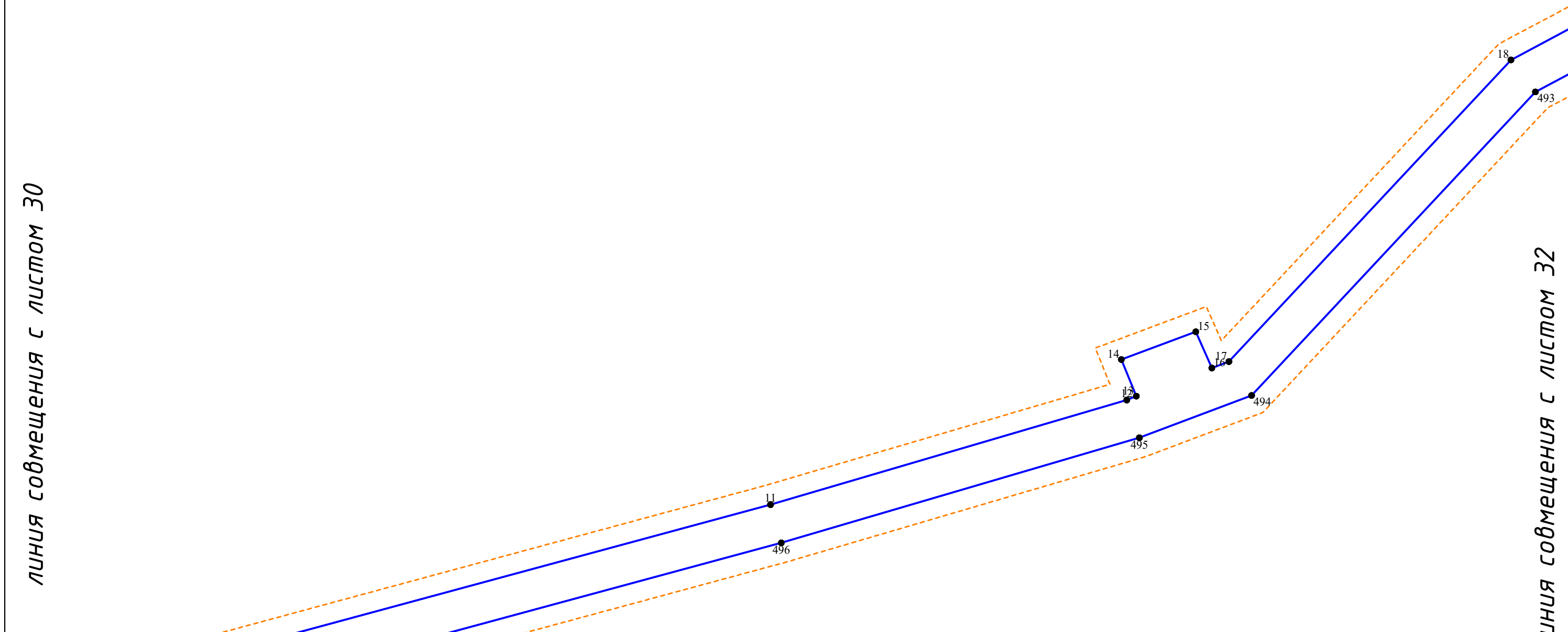
Условные обозначения:

-  - граница территории, в отношении которой осуществляется подготовка проекта планировки территории
-  - границы зоны планируемого размещения линейного объекта
-  - номер характерной точки границы зоны планируемого размещения линейного объекта
-  - граница планируемых объектов планировочной структуры





линия совмещения с листом 29

линия совмещения с листом 30

линия совмещения с листом 32




Условные обозначения:

-  - граница территории, в отношении которой осуществляется подготовка проекта планировки территории
-  - границы зоны планируемого размещения линейного объекта
-  - номер характерной точки границы зоны планируемого размещения линейного объекта
-  - граница планируемых объектов планировочной структуры





32


линия совмещения с листом 33

линия совмещения с листом 31







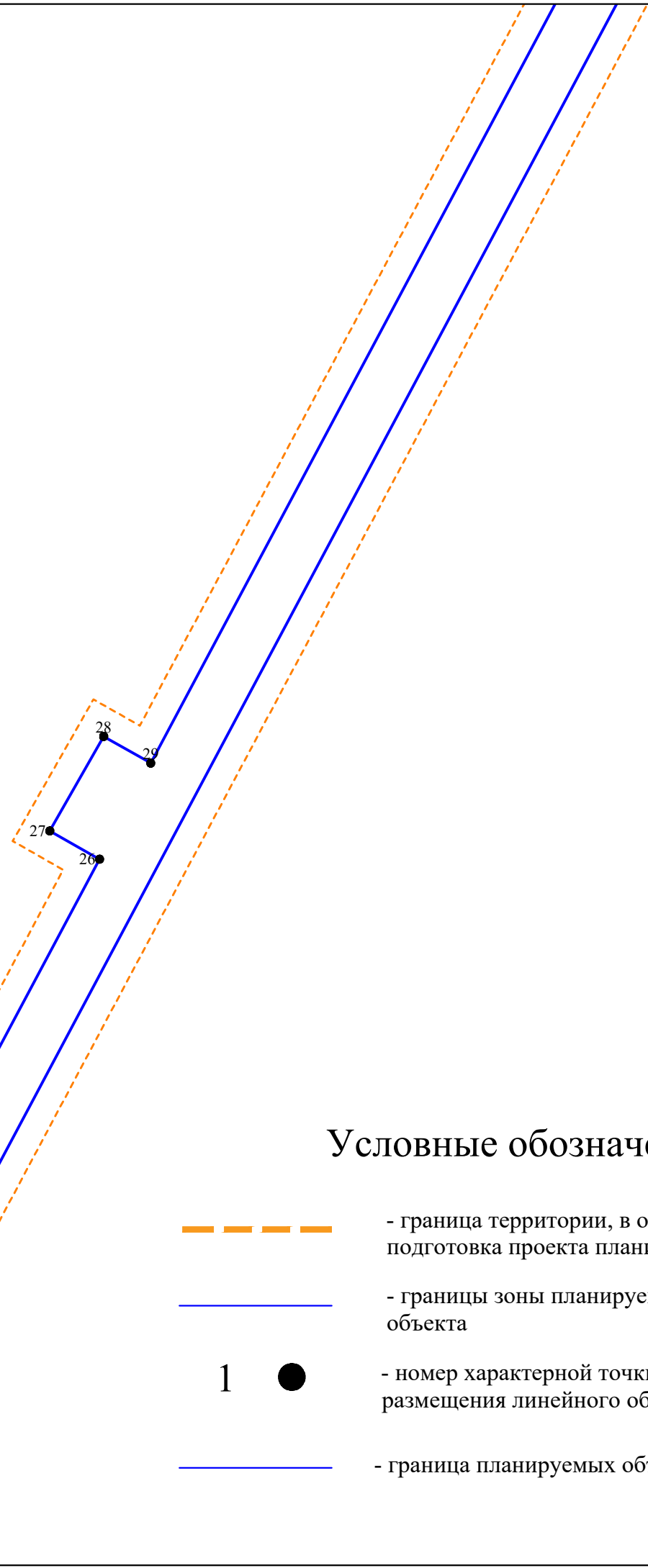
Условные обозначения:

-  - граница территории, в отношении которой осуществляется подготовка проекта планировки территории
-  - границы зоны планируемого размещения линейного объекта
-  - номер характерной точки границы зоны планируемого размещения линейного объекта
-  - граница планируемых объектов планировочной структуры







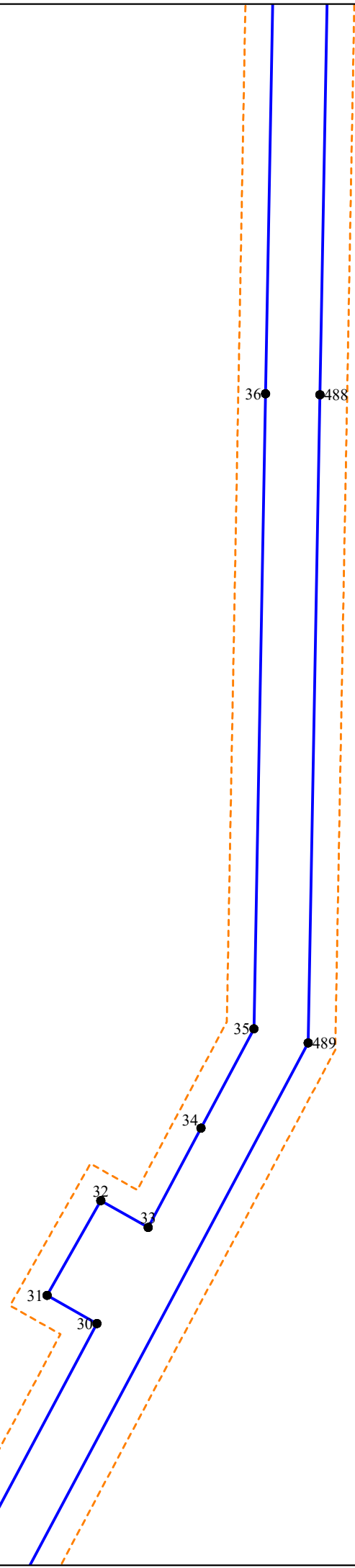
Условные обозначения:

-  - граница территории, в отношении которой осуществляется подготовка проекта планировки территории
-  - границы зоны планируемого размещения линейного объекта
-  - номер характерной точки границы зоны планируемого размещения линейного объекта
-  - граница планируемых объектов планировочной структуры







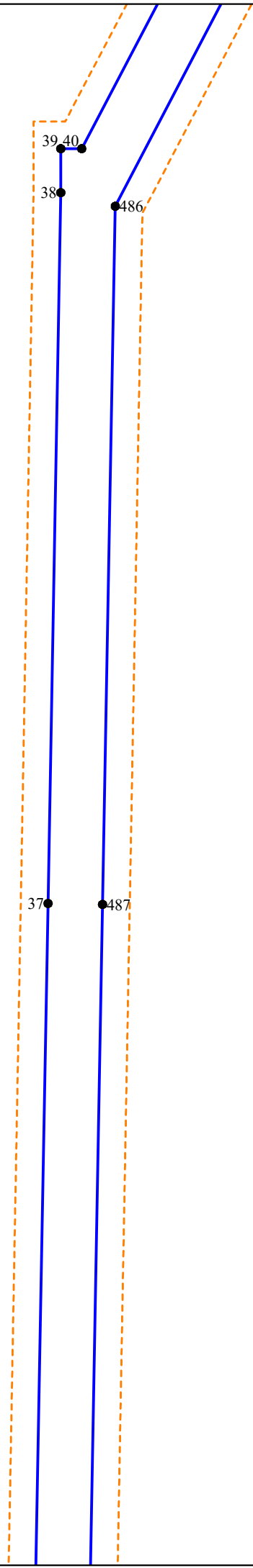
Условные обозначения:

-  - граница территории, в отношении которой осуществляется подготовка проекта планировки территории
-  - границы зоны планируемого размещения линейного объекта
-  - номер характерной точки границы зоны планируемого размещения линейного объекта
-  - граница планируемых объектов планировочной структуры







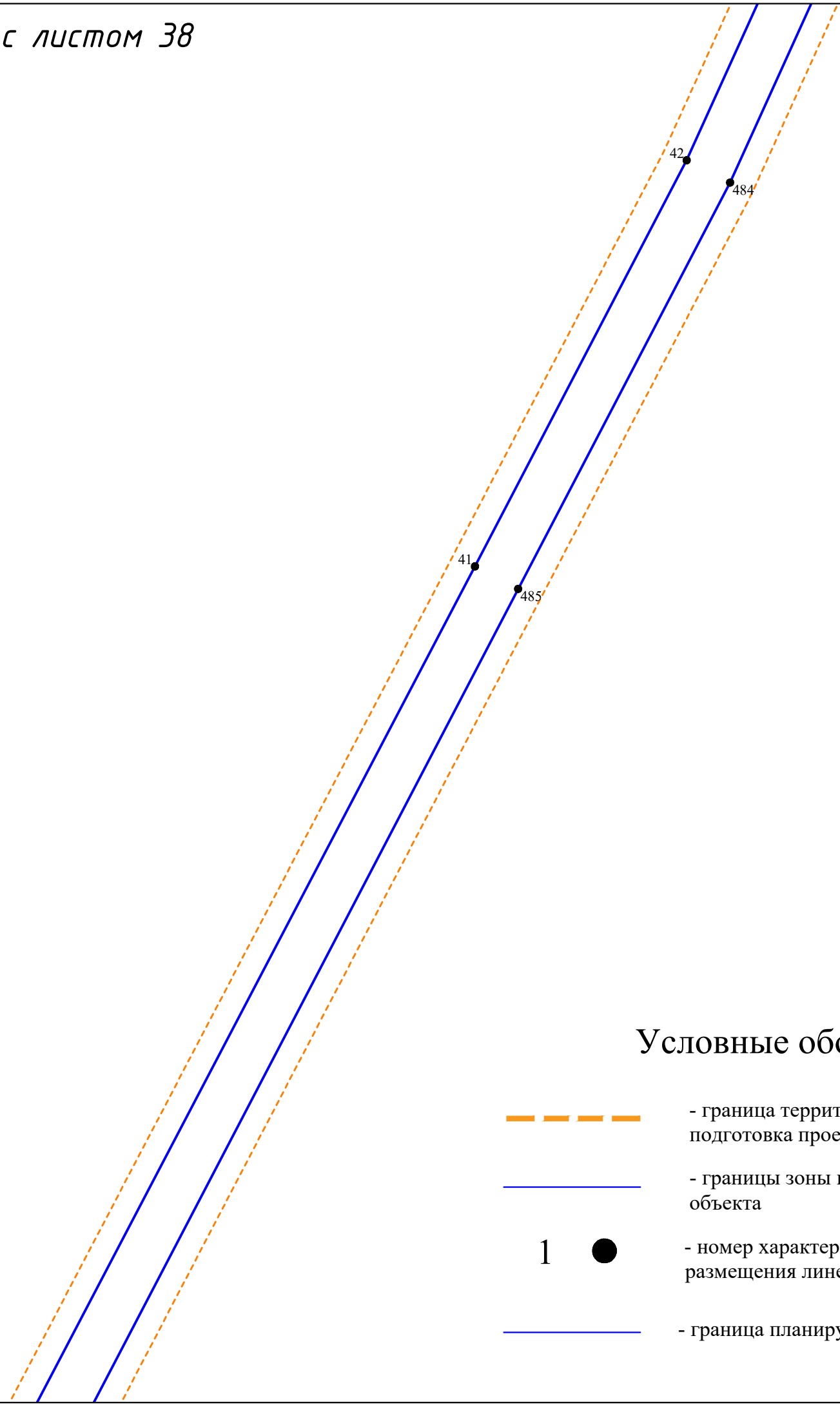
Условные обозначения:

-  - граница территории, в отношении которой осуществляется подготовка проекта планировки территории
-  - границы зоны планируемого размещения линейного объекта
-  - номер характерной точки границы зоны планируемого размещения линейного объекта
-  - граница планируемых объектов планировочной структуры








Условные обозначения:

-  - граница территории, в отношении которой осуществляется подготовка проекта планировки территории
-  - границы зоны планируемого размещения линейного объекта
-  - номер характерной точки границы зоны планируемого размещения линейного объекта
-  - граница планируемых объектов планировочной структуры







Условные обозначения:

-  - граница территории, в отношении которой осуществляется подготовка проекта планировки территории
-  - границы зоны планируемого размещения линейного объекта
-  - номер характерной точки границы зоны планируемого размещения линейного объекта
-  - граница планируемых объектов планировочной структуры



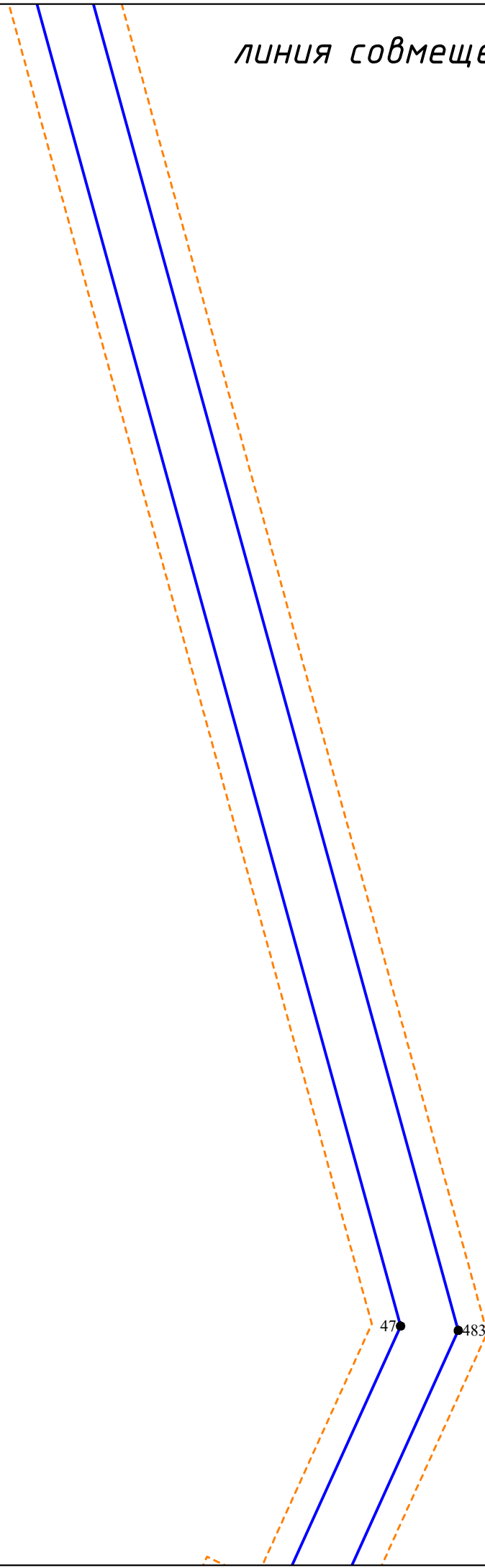
Условные обозначения:

-  - граница территории, в отношении которой осуществляется подготовка проекта планировки территории
-  - границы зоны планируемого размещения линейного объекта
-  - номер характерной точки границы зоны планируемого размещения линейного объекта
-  - граница планируемых объектов планировочной структуры





линия совмещения с листом 40

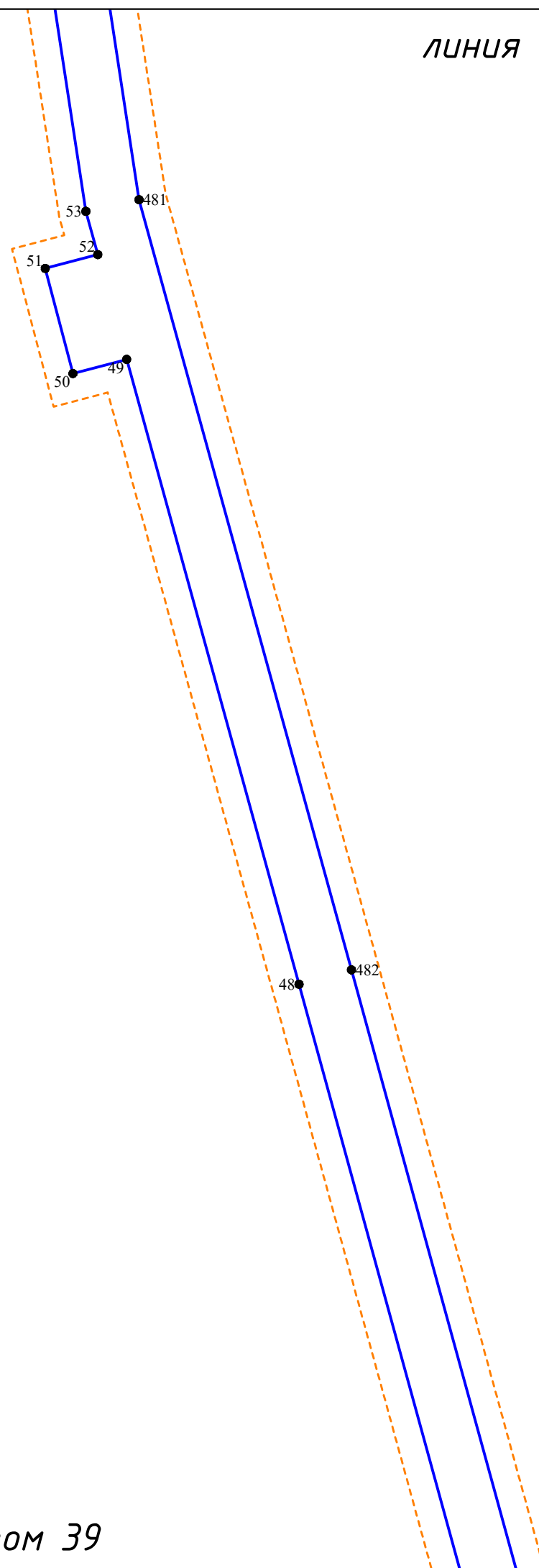
39

линия совмещения с листом 38







Условные обозначения:

-  - граница территории, в отношении которой осуществляется подготовка проекта планировки территории
-  - границы зоны планируемого размещения линейного объекта
-  - номер характерной точки границы зоны планируемого размещения линейного объекта
-  - граница планируемых объектов планировочной структуры



Условные обозначения:

-  - граница территории, в отношении которой осуществляется подготовка проекта планировки территории
-  - границы зоны планируемого размещения линейного объекта
-  - номер характерной точки границы зоны планируемого размещения линейного объекта
-  - граница планируемых объектов планировочной структуры

линия совмещения с листом 42

41

54 ●

480 ●

Условные обозначения:



- граница территории, в отношении которой осуществляется подготовка проекта планировки территории



- границы зоны планируемого размещения линейного объекта

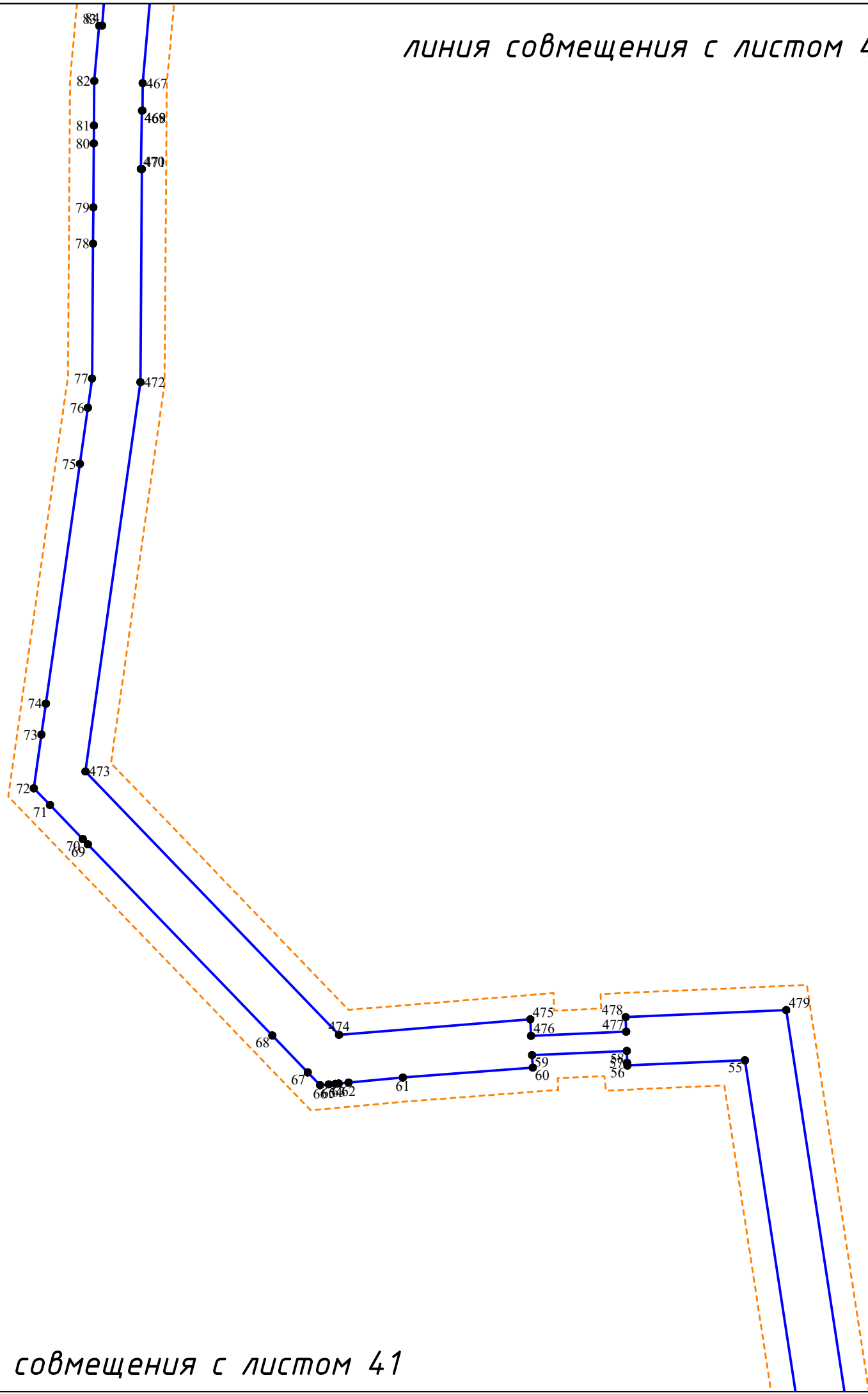


- номер характерной точки границы зоны планируемого размещения линейного объекта







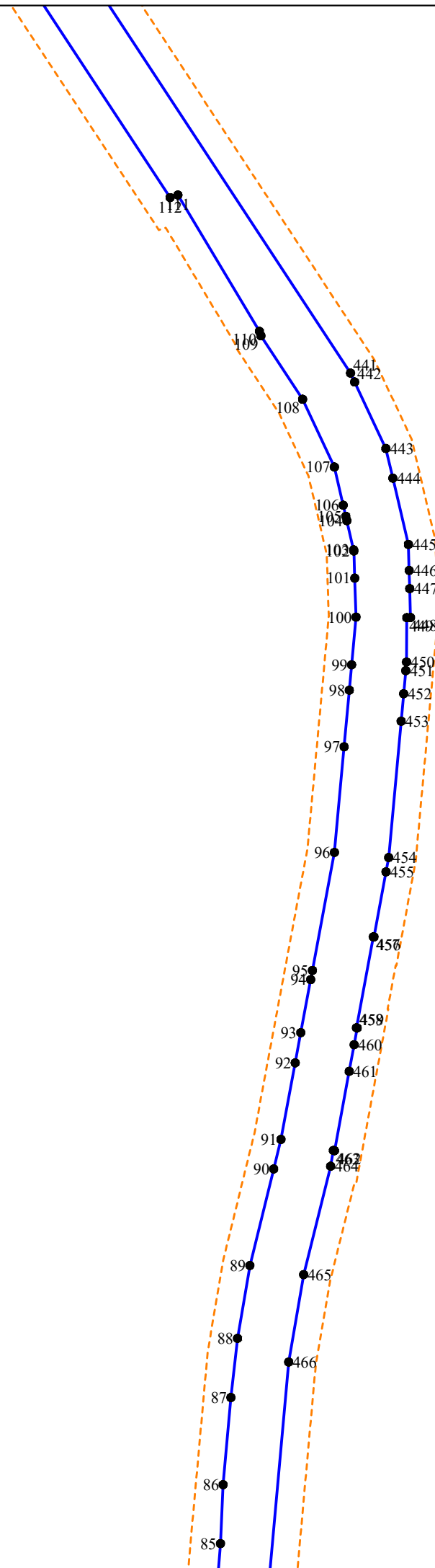
- граница планируемых объектов планировочной структуры

линия совмещения с листом 40







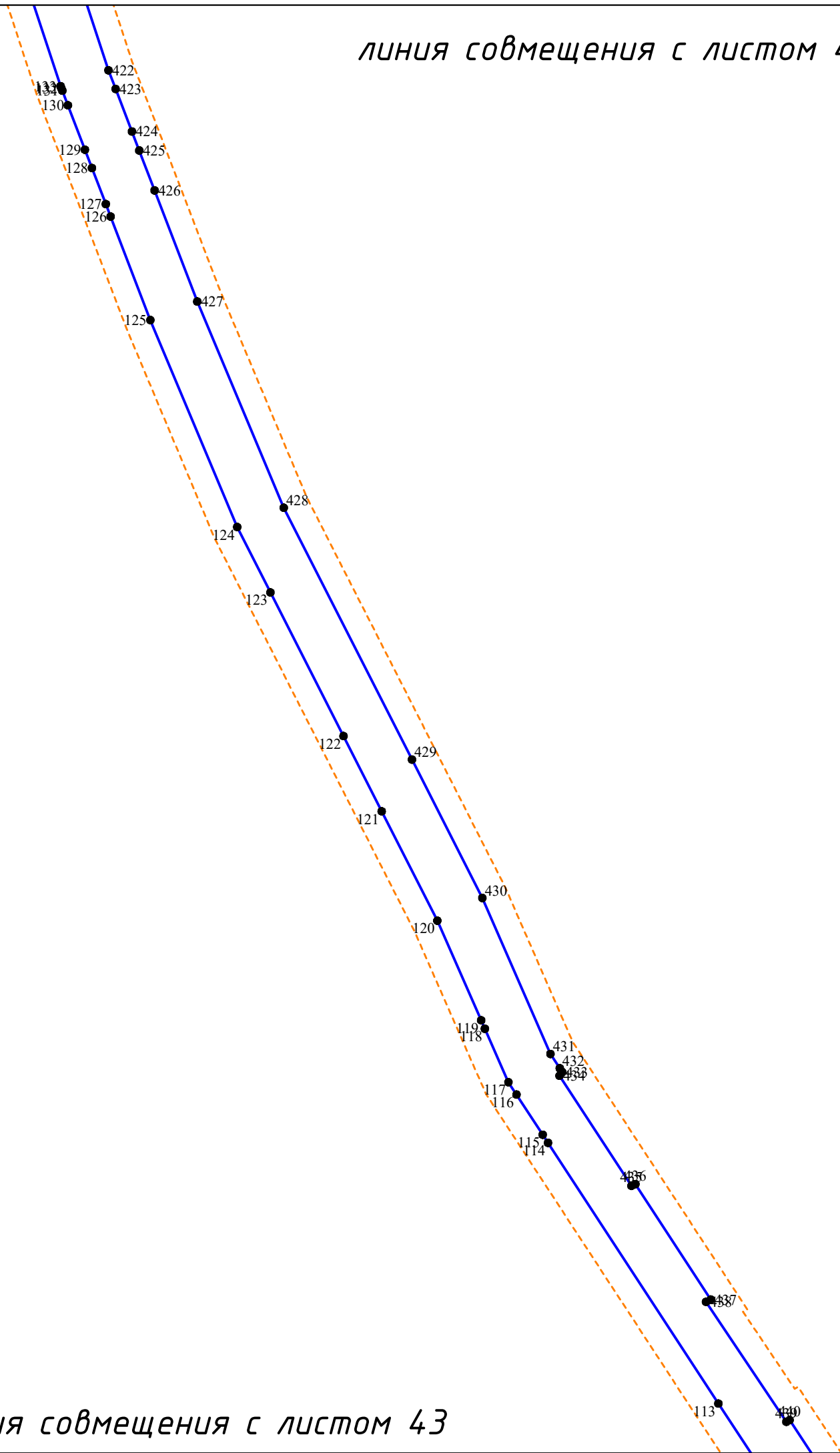
Условные обозначения:

-  - граница территории, в отношении которой осуществляется подготовка проекта планировки территории
-  - границы зоны планируемого размещения линейного объекта
-  - номер характерной точки границы зоны планируемого размещения линейного объекта
-  - граница планируемых объектов планировочной структуры







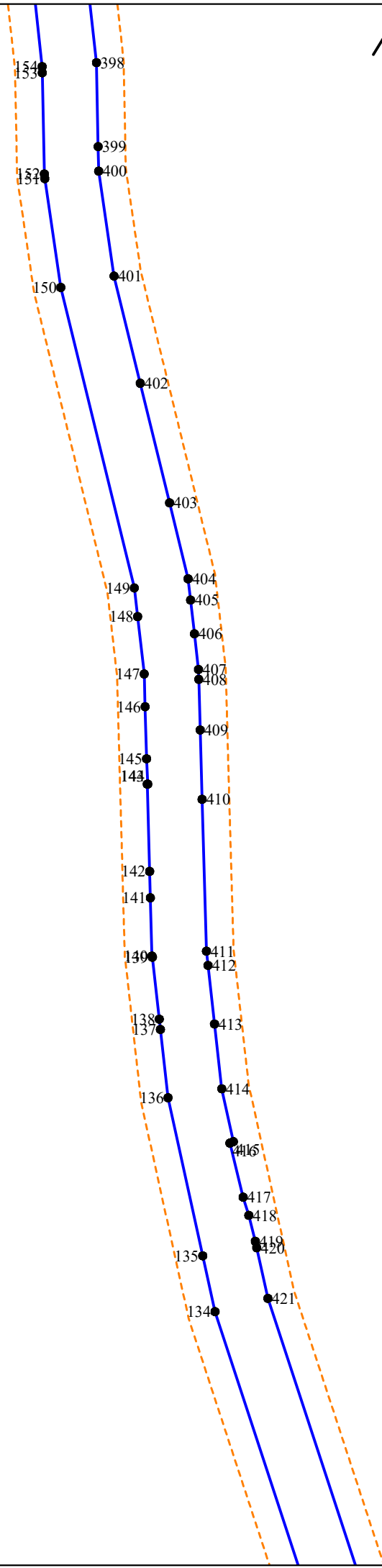
Условные обозначения:

-  - граница территории, в отношении которой осуществляется подготовка проекта планировки территории
-  - границы зоны планируемого размещения линейного объекта
-  - номер характерной точки границы зоны планируемого размещения линейного объекта
-  - граница планируемых объектов планировочной структуры







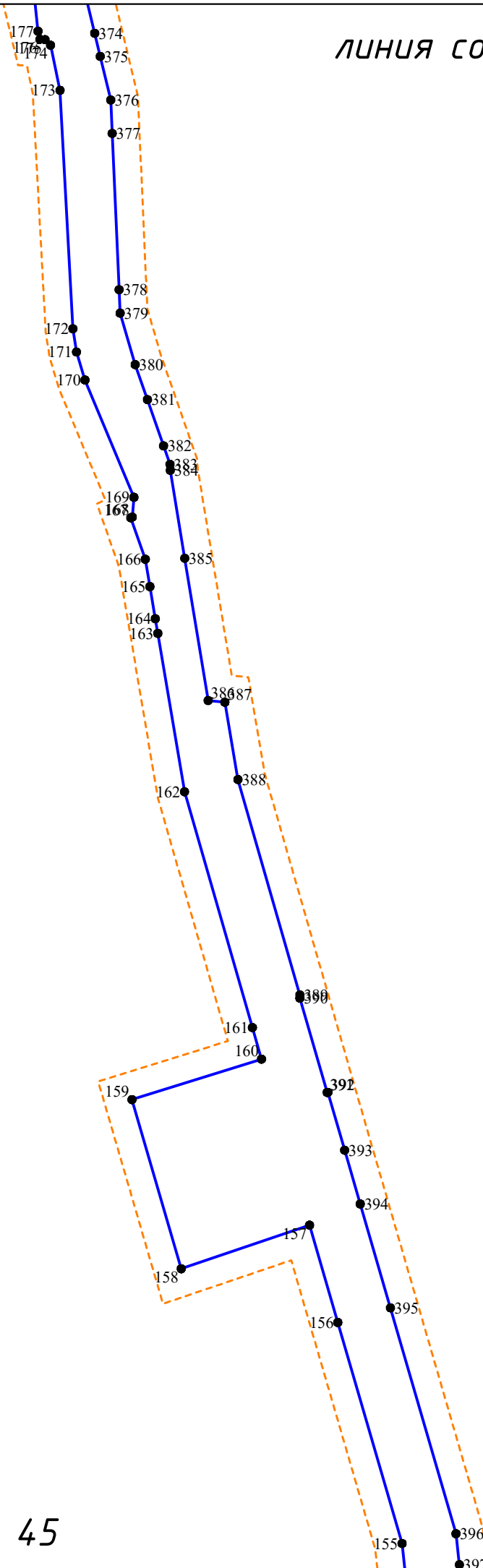
Условные обозначения:

-  - граница территории, в отношении которой осуществляется подготовка проекта планировки территории
-  - границы зоны планируемого размещения линейного объекта
-  - номер характерной точки границы зоны планируемого размещения линейного объекта
-  - граница планируемых объектов планировочной структуры







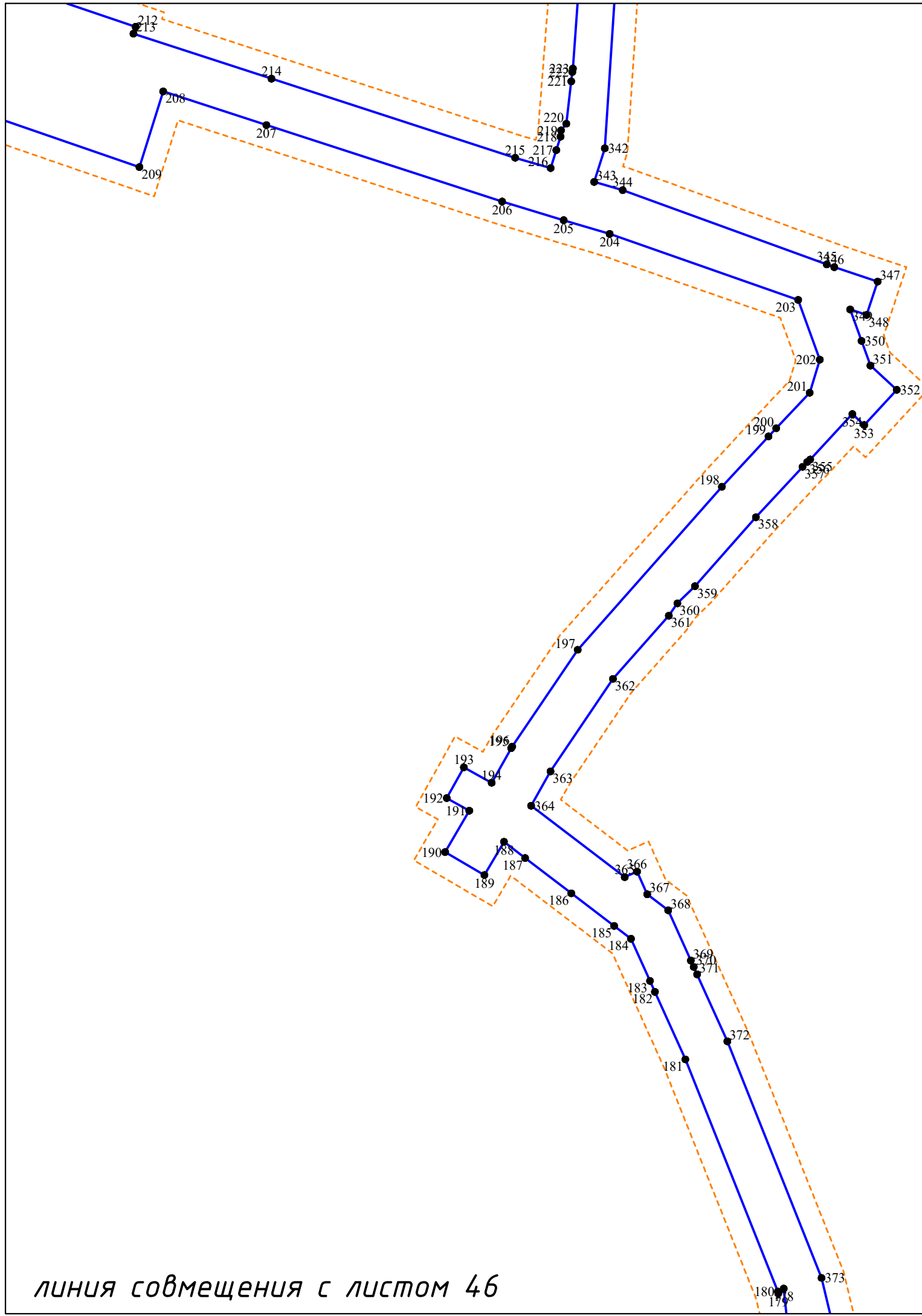
Условные обозначения:

-  - граница территории, в отношении которой осуществляется подготовка проекта планировки территории
-  - границы зоны планируемого размещения линейного объекта
-  - номер характерной точки границы зоны планируемого размещения линейного объекта
-  - граница планируемых объектов планировочной структуры







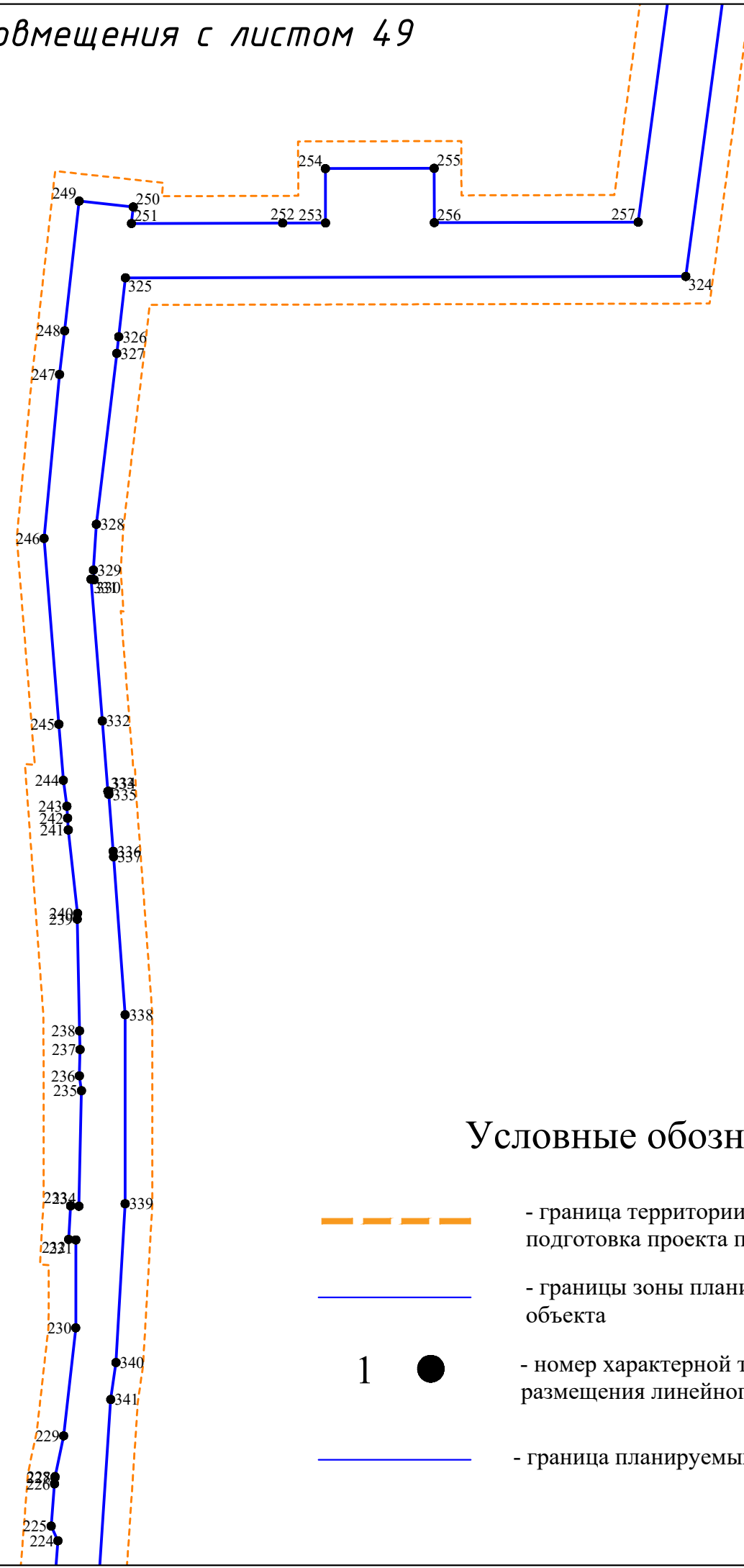
Условные обозначения:

-  - граница территории, в отношении которой осуществляется подготовка проекта планировки территории
-  - границы зоны планируемого размещения линейного объекта
-  - номер характерной точки границы зоны планируемого размещения линейного объекта
-  - граница планируемых объектов планировочной структуры







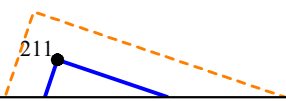
Условные обозначения:

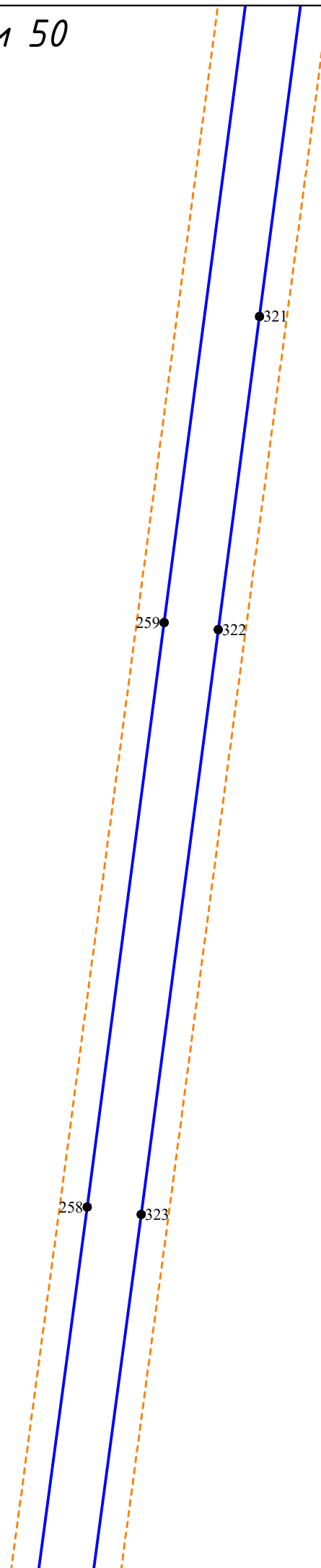
-  - граница территории, в отношении которой осуществляется подготовка проекта планировки территории
-  - границы зоны планируемого размещения линейного объекта
-  - номер характерной точки границы зоны планируемого размещения линейного объекта
-  - граница планируемых объектов планировочной структуры



Условные обозначения:

-  - граница территории, в отношении которой осуществляется подготовка проекта планировки территории
-  - границы зоны планируемого размещения линейного объекта
-  - номер характерной точки границы зоны планируемого размещения линейного объекта
-  - граница планируемых объектов планировочной структуры






Условные обозначения:



- граница территории, в отношении которой осуществляется подготовка проекта планировки территории



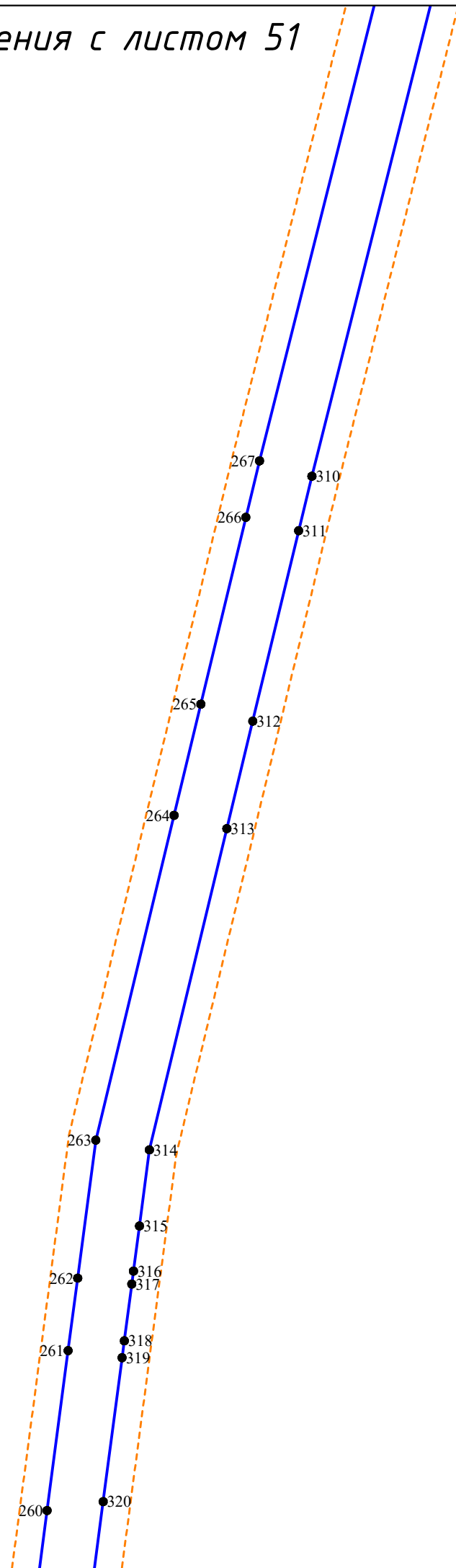
- границы зоны планируемого размещения линейного объекта







- номер характерной точки границы зоны планируемого размещения линейного объекта

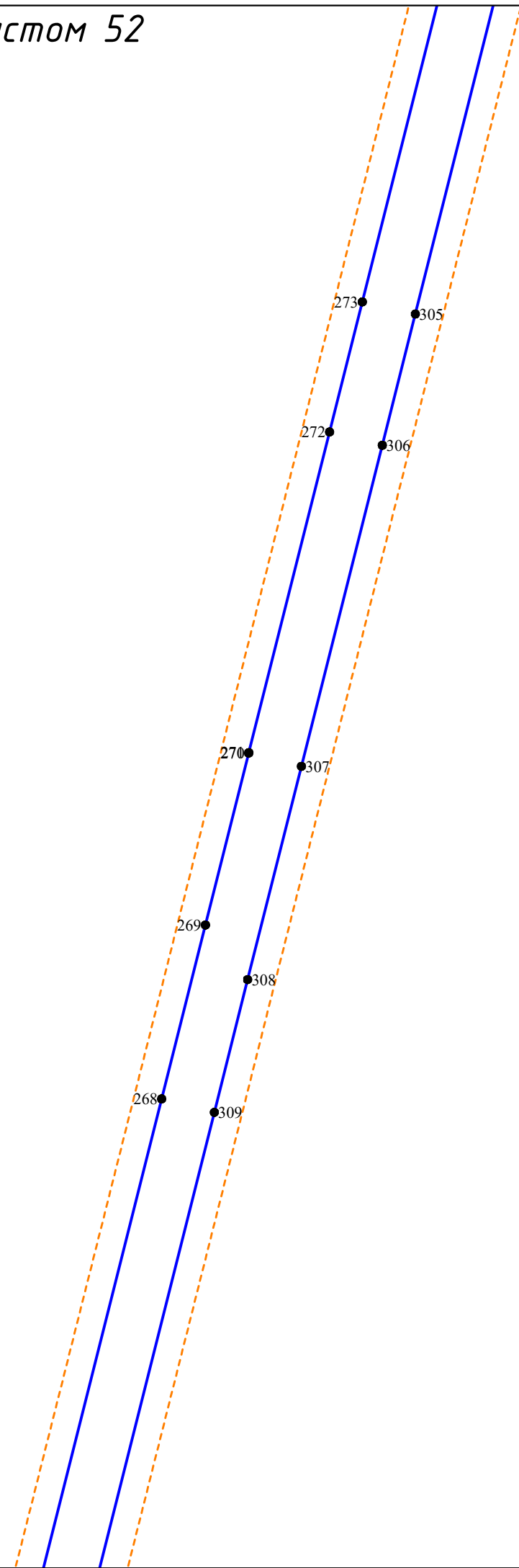


- граница планируемых объектов планировочной структуры







Условные обозначения:





-  - граница территории, в отношении которой осуществляется подготовка проекта планировки территории
-  - границы зоны планируемого размещения линейного объекта
-  - номер характерной точки границы зоны планируемого размещения линейного объекта
-  - граница планируемых объектов планировочной структуры




Условные обозначения:





-  - граница территории, в отношении которой осуществляется подготовка проекта планировки территории
-  - границы зоны планируемого размещения линейного объекта
-  - номер характерной точки границы зоны планируемого размещения линейного объекта
-  - граница планируемых объектов планировочной структуры

Условные обозначения:

-  - граница территории, в отношении которой осуществляется подготовка проекта планировки территории
-  - границы зоны планируемого размещения линейного объекта
-  - номер характерной точки границы зоны планируемого размещения линейного объекта
-  - граница планируемых объектов планировочной структуры



Условные обозначения:

-  - граница территории, в отношении которой осуществляется подготовка проекта планировки территории
-  - границы зоны планируемого размещения линейного объекта
-  - номер характерной точки границы зоны планируемого размещения линейного объекта
-  - граница планируемых объектов планировочной структуры

линия совмещения с листом 52

