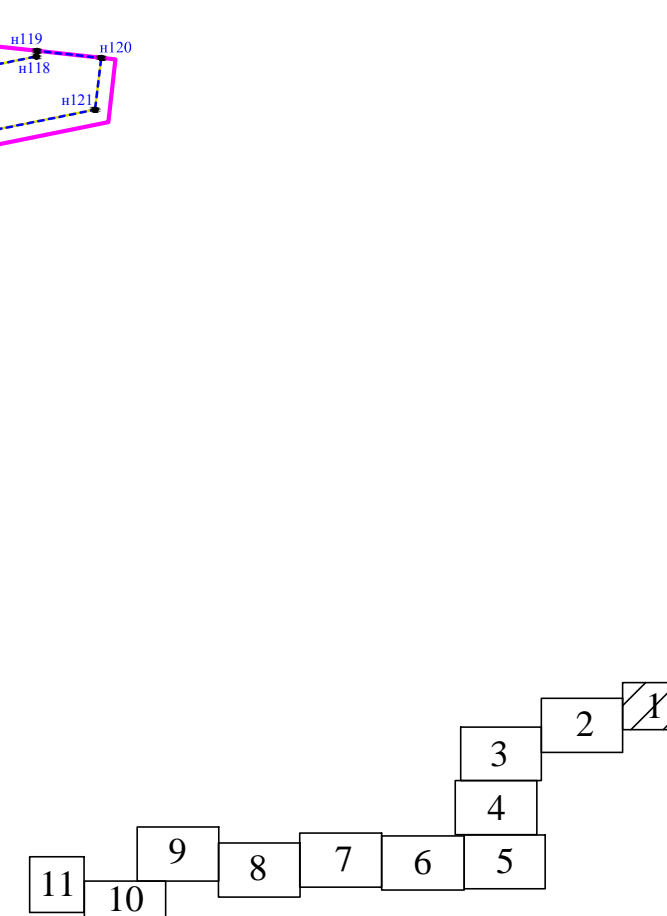







Чертеж красных линий, чертеж границ зон планируемого размещения линейного объекта

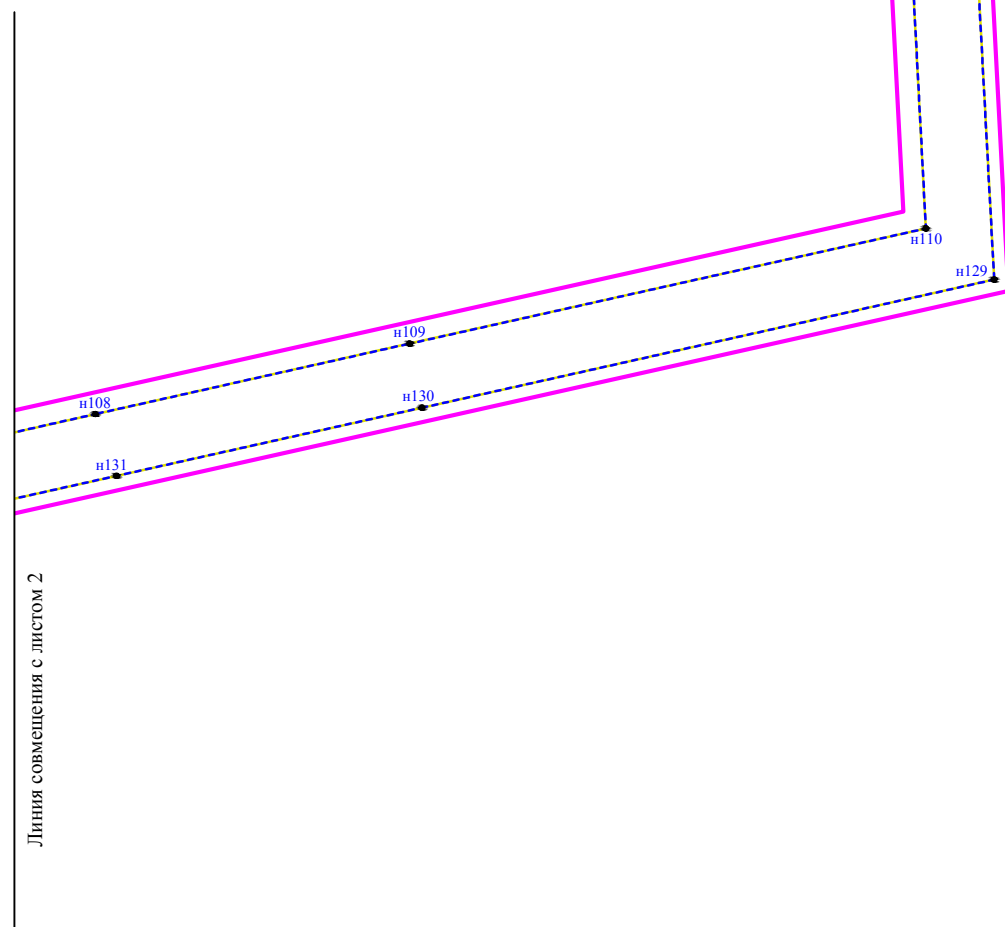
Утвержден
постановлением администрации
Тихвинского муниципального
района
Ленинградской области

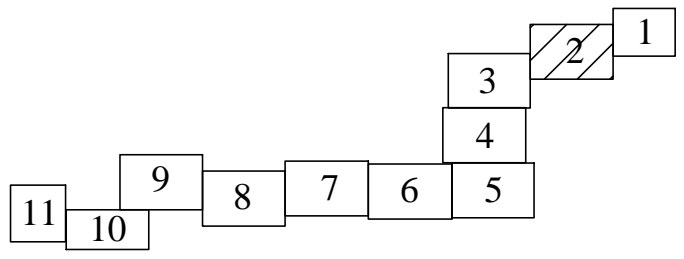
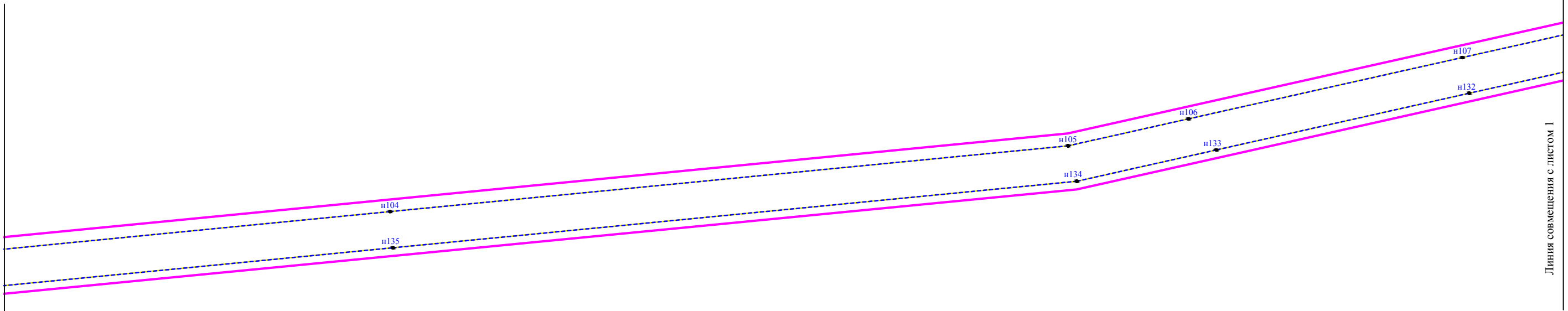
от _____ года _____







Условные обозначения:

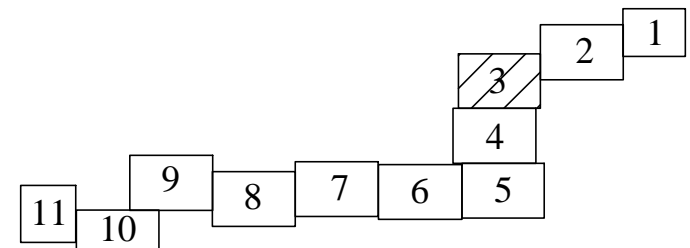
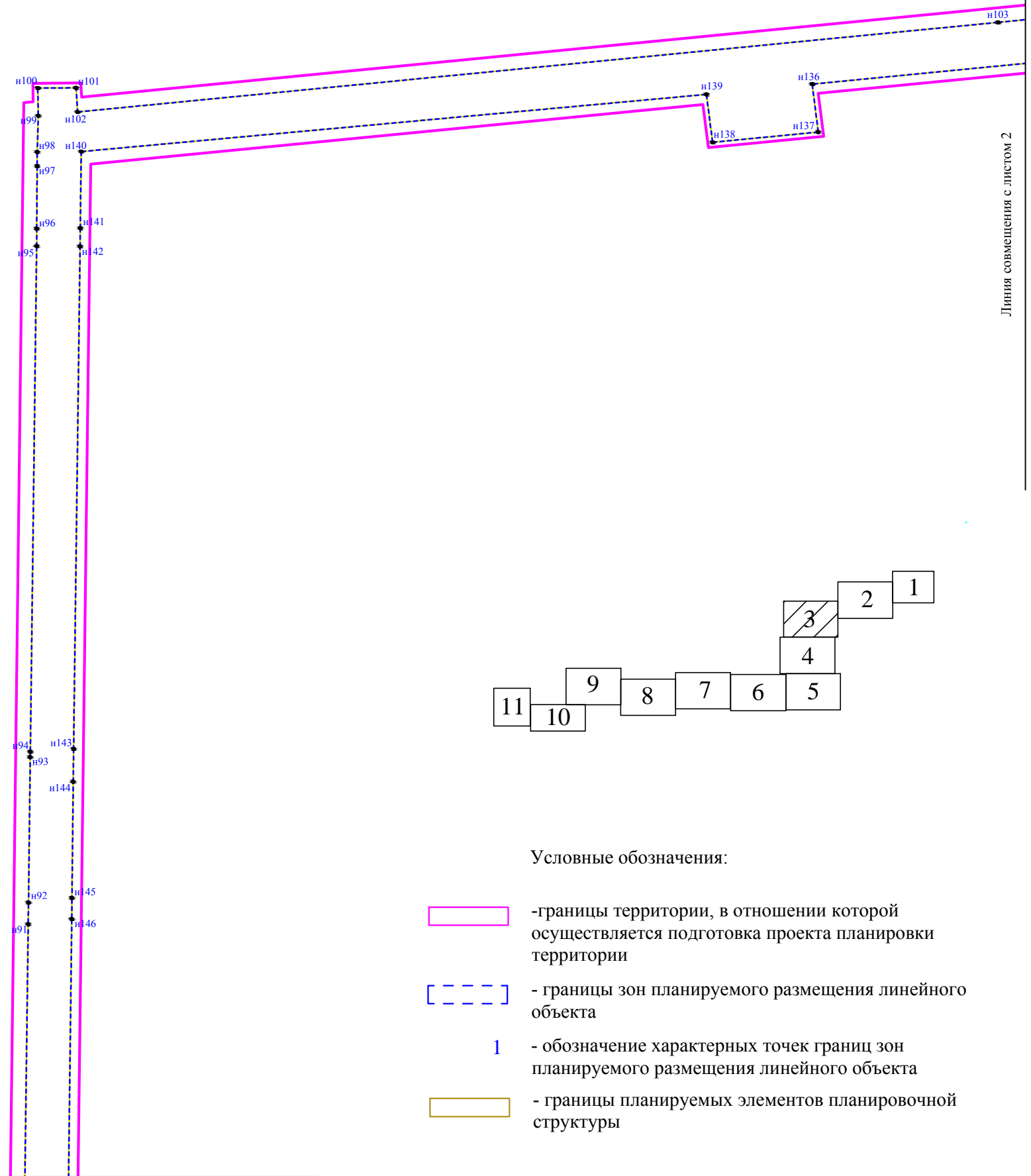
-  - границы территории, в отношении которой осуществляется подготовка проекта планировки территории
-  - границы зон планируемого размещения линейного объекта
-  - обозначение характерных точек границ зон планируемого размещения линейного объекта
-  - границы планируемых элементов планировочной структуры








Условные обозначения:

-  - границы территории, в отношении которой осуществляется подготовка проекта планировки территории
-  - границы зон планируемого размещения линейного объекта
-  - обозначение характерных точек границ зон планируемого размещения линейного объекта
-  - границы планируемых элементов планировочной структуры



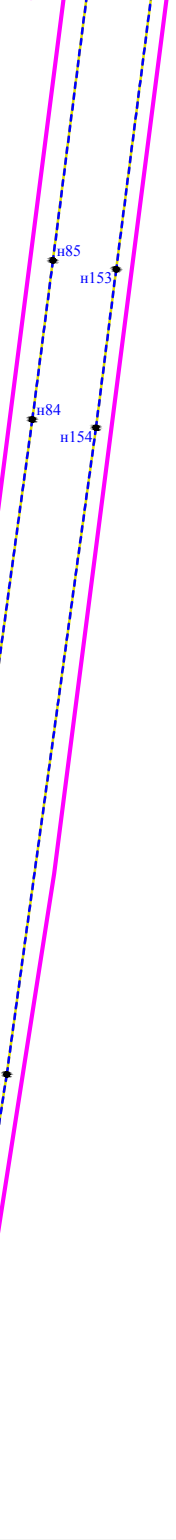
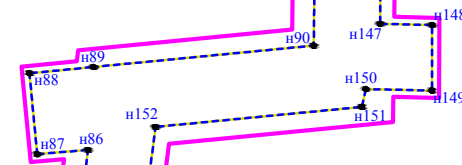
Условные обозначения:

-  - границы территории, в отношении которой осуществляется подготовка проекта планировки территории
-  - границы зон планируемого размещения линейного объекта
- 1** - обозначение характерных точек границ зон планируемого размещения линейного объекта
-  - границы планируемых элементов планировочной структуры

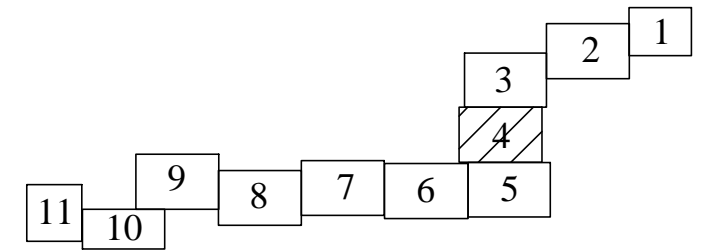
Линия совмещения с листом 4






Линия совмещения с листом 3

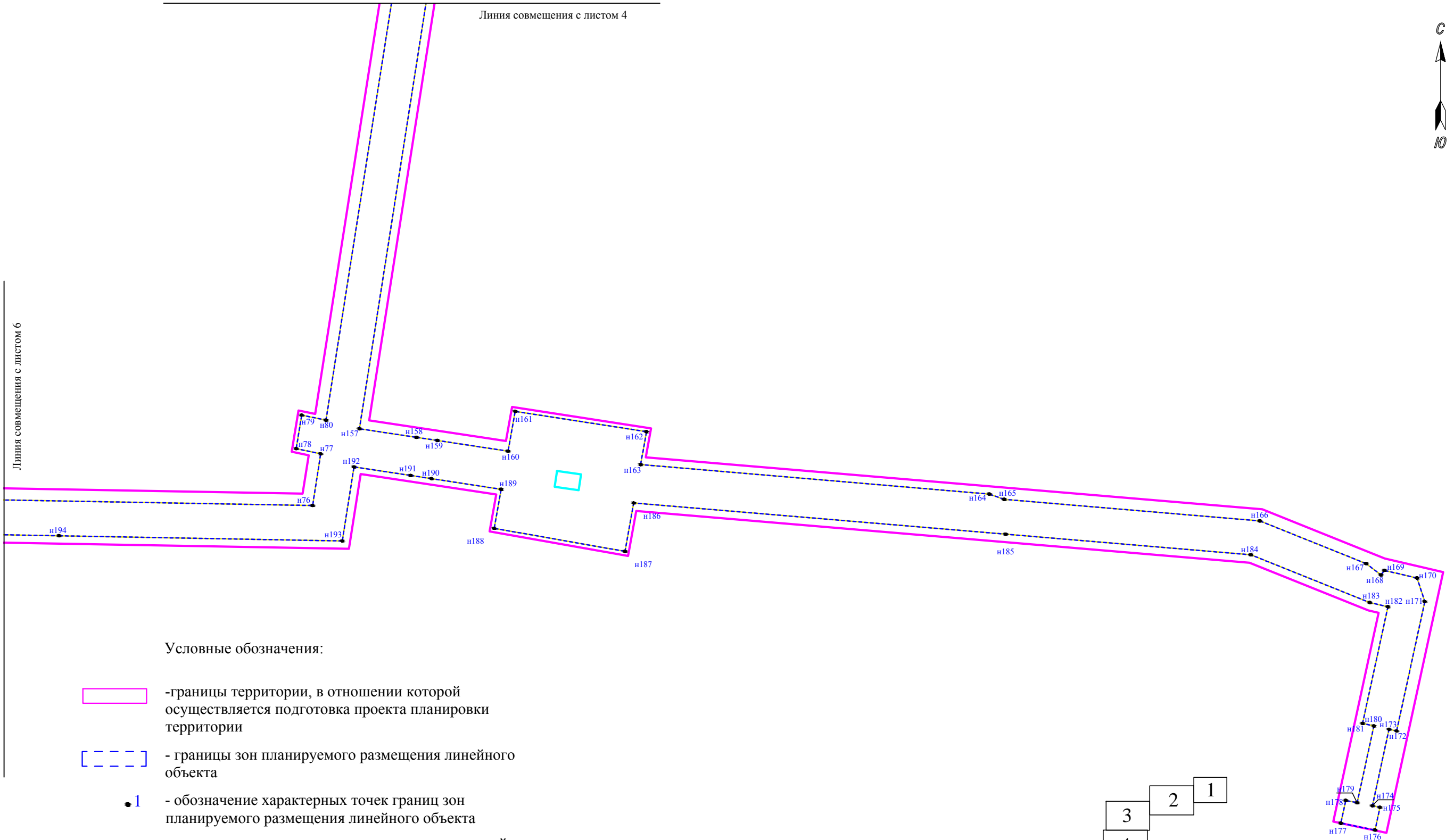


Линия совмещения с листом 5








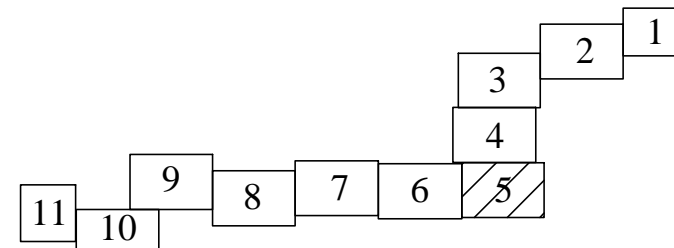
Условные обозначения:

-  - границы территории, в отношении которой осуществляется подготовка проекта планировки территории
-  - границы зон планируемого размещения линейного объекта
- 1** - обозначение характерных точек границ зон планируемого размещения линейного объекта
-  - границы планируемых элементов планировочной структуры



Условные обозначения:

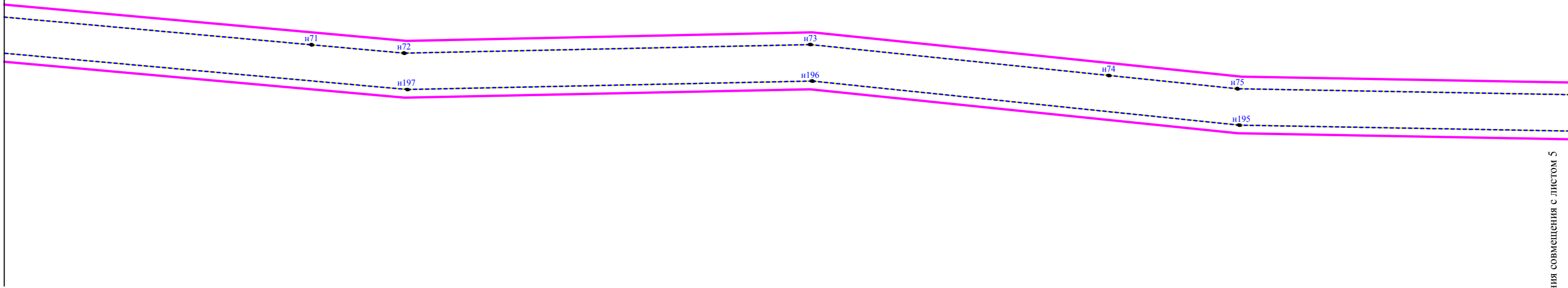
-  - границы территории, в отношении которой осуществляется подготовка проекта планировки территории
-  - границы зон планируемого размещения линейного объекта
-  - обозначение характерных точек границ зон планируемого размещения линейного объекта
-  - границы планируемых элементов планировочной структуры
-  - границы зон планируемого размещения объектов капитального строительства, проектируемых в составе линейного объекта









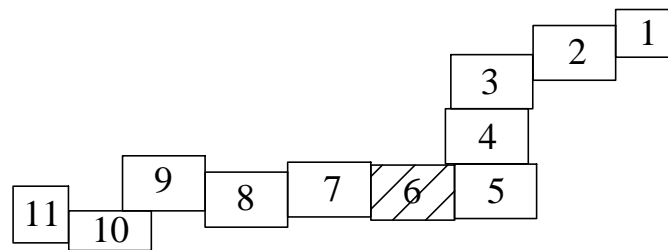
Линия совмещения с листом 7

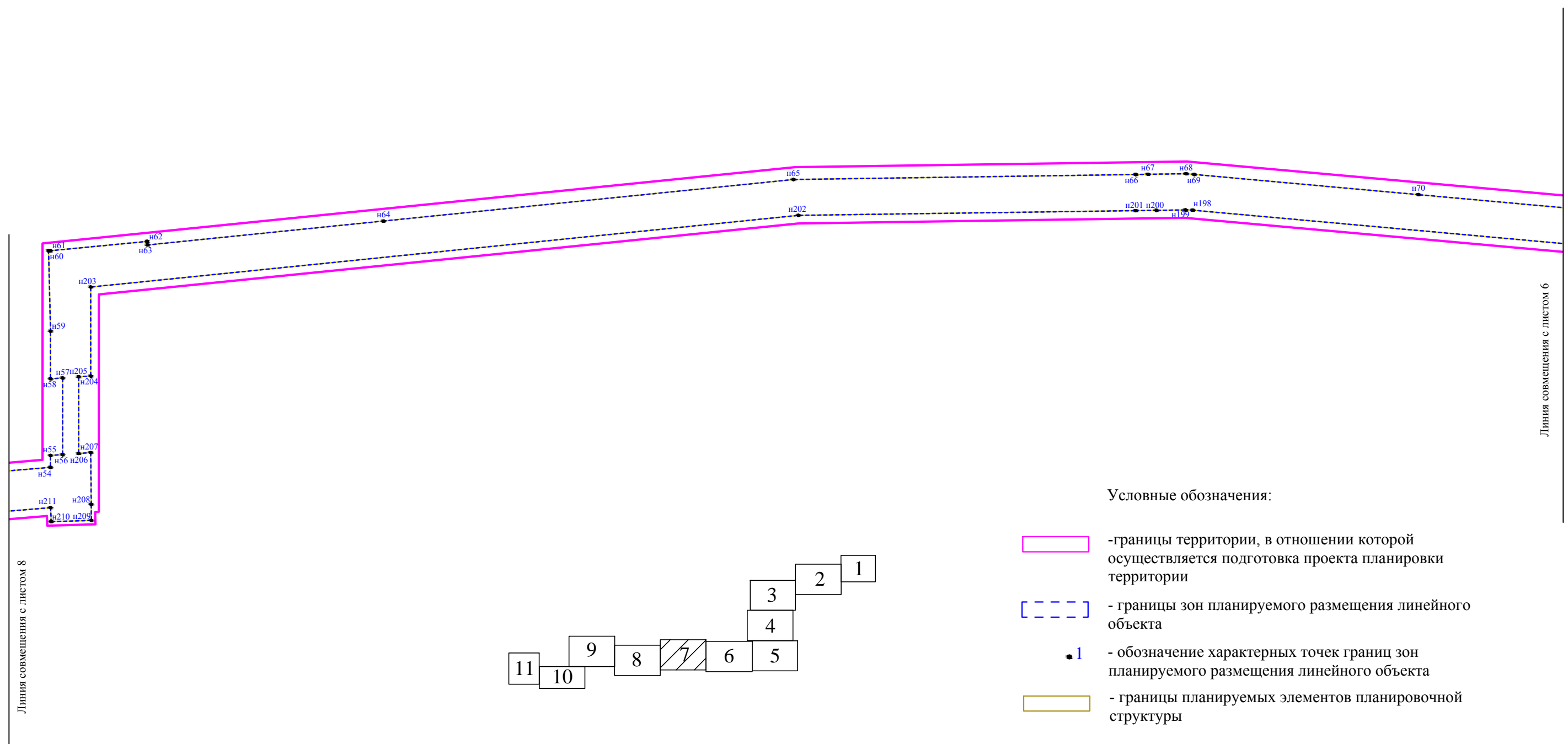
Линия совмещения с листом 5







Условные обозначения:

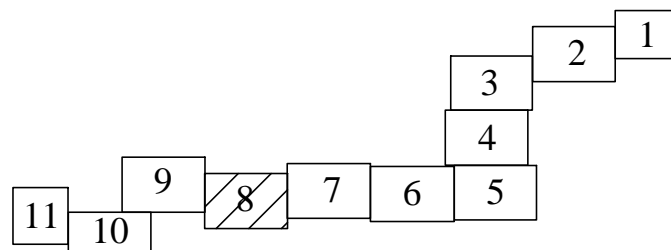
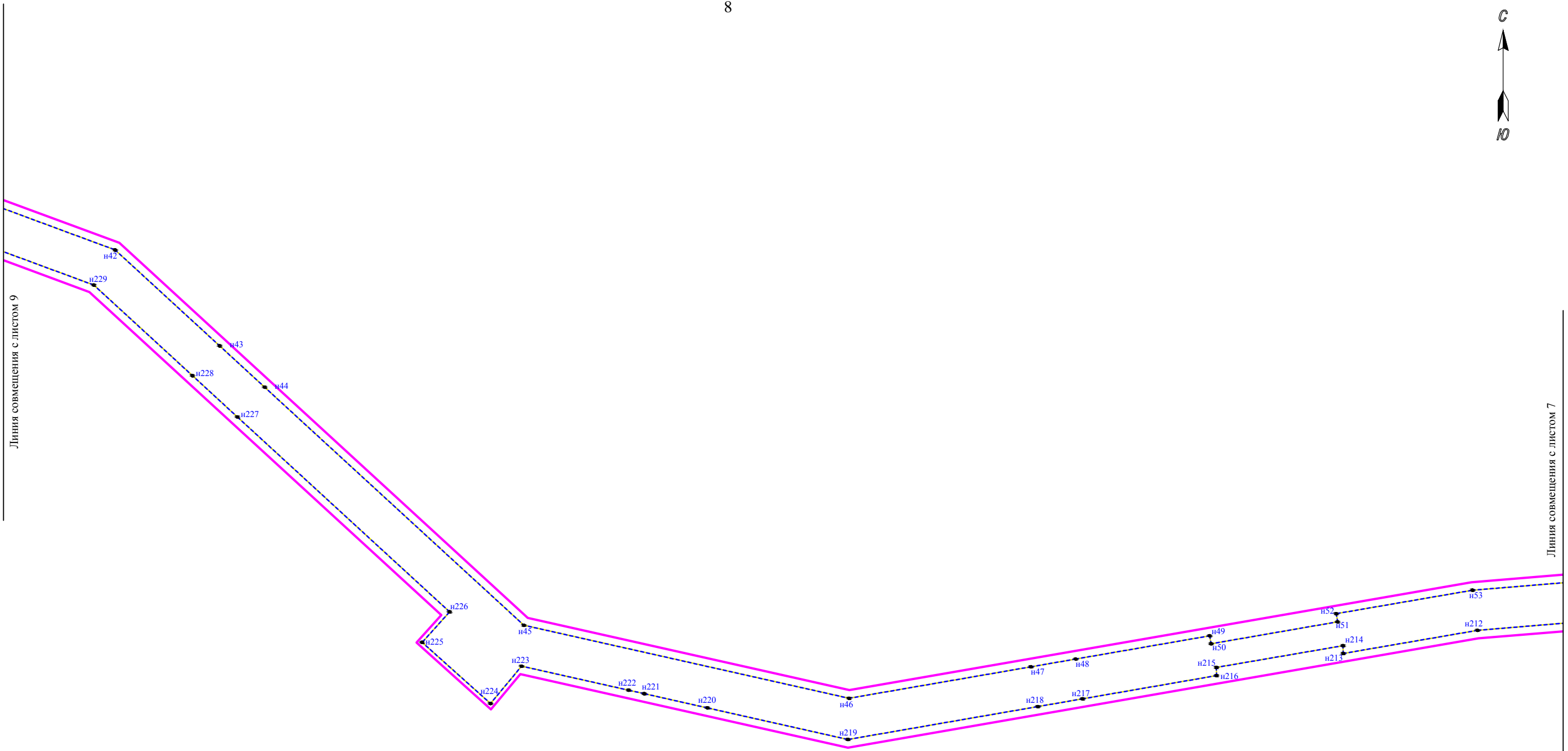
-  - границы территории, в отношении которой осуществляется подготовка проекта планировки территории
-  - границы зон планируемого размещения линейного объекта
-  1 - обозначение характерных точек границ зон планируемого размещения линейного объекта
-  - границы планируемых элементов планировочной структуры









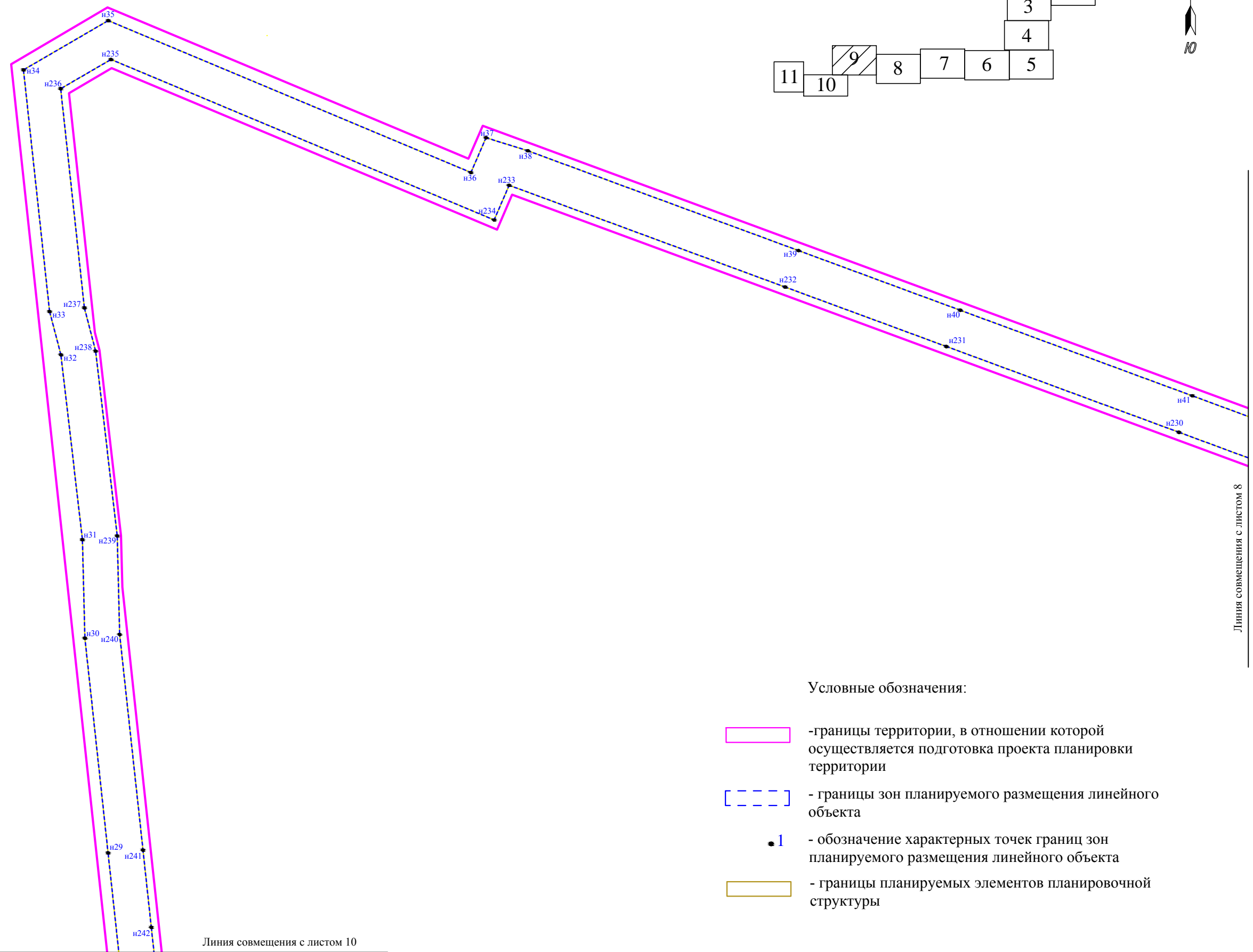
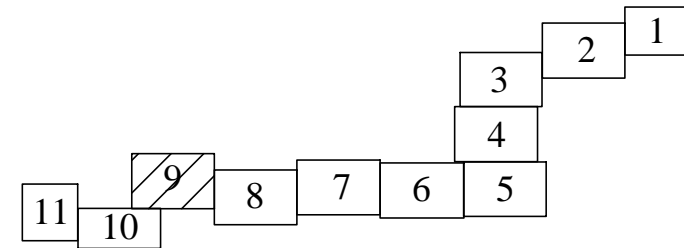
Условные обозначения:

-  - границы территории, в отношении которой осуществляется подготовка проекта планировки территории
-  - границы зон планируемого размещения линейного объекта
-  1 - обозначение характерных точек границ зон планируемого размещения линейного объекта
-  - границы планируемых элементов планировочной структуры







Условные обозначения:

-  - границы территории, в отношении которой осуществляется подготовка проекта планировки территории
-  - границы зон планируемого размещения линейного объекта
-  1 - обозначение характерных точек границ зон планируемого размещения линейного объекта
-  - границы планируемых элементов планировочной структуры

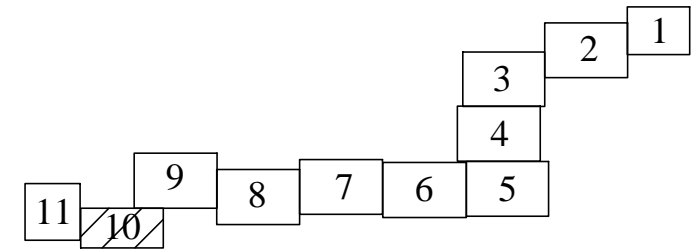


Условные обозначения:

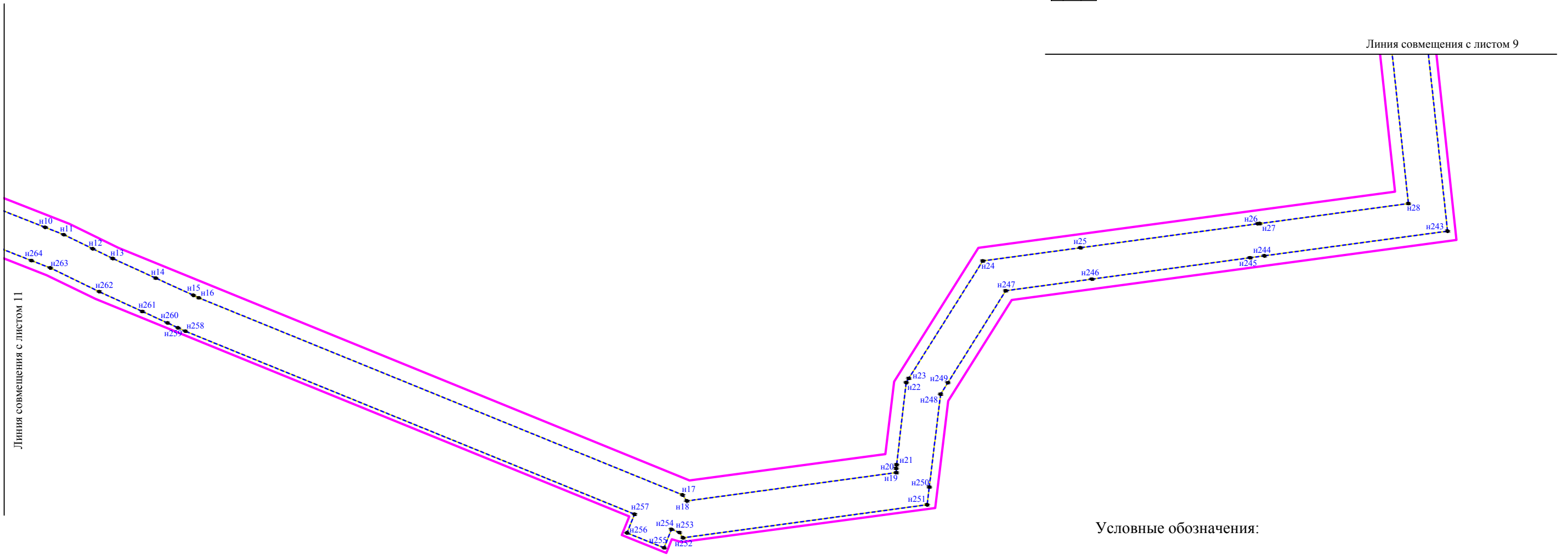
-  - границы территории, в отношении которой осуществляется подготовка проекта планировки территории
-  - границы зон планируемого размещения линейного объекта
-  1 - обозначение характерных точек границ зон планируемого размещения линейного объекта
-  - границы планируемых элементов планировочной структуры

Линия совмещения с листом 10





Линия совмещения с листом 8

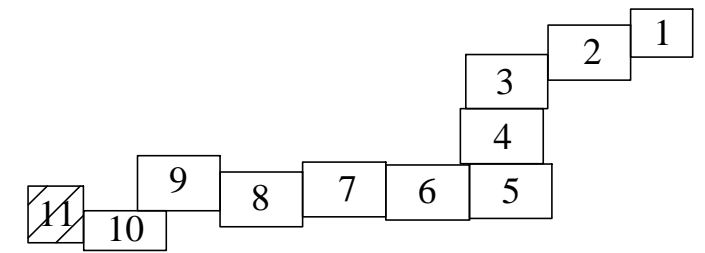
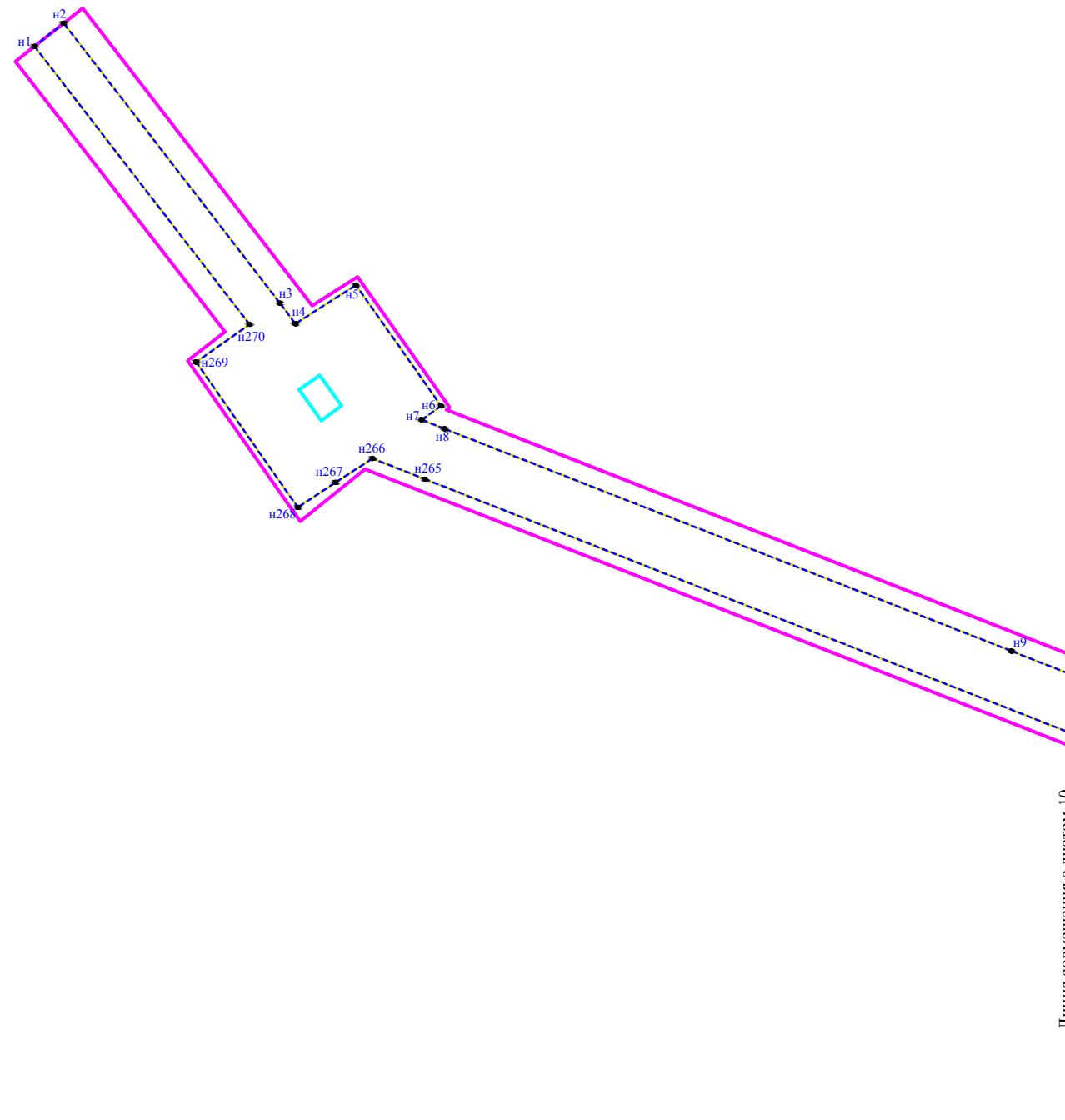
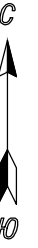


Линия совмещения с листом 9








Условные обозначения:

-  - границы территории, в отношении которой осуществляется подготовка проекта планировки территории
-  - границы зон планируемого размещения линейного объекта
-  1 - обозначение характерных точек границ зон планируемого размещения линейного объекта
-  - границы планируемых элементов планировочной структуры



Условные обозначения:

-  - границы территории, в отношении которой осуществляется подготовка проекта планировки территории
-  - границы зон планируемого размещения линейного объекта
-  1 - обозначение характерных точек границ зон планируемого размещения линейного объекта
-  - границы планируемых элементов планировочной структуры
-  - границы зон планируемого размещения объектов капитального строительства, проектируемых в составе линейного объекта