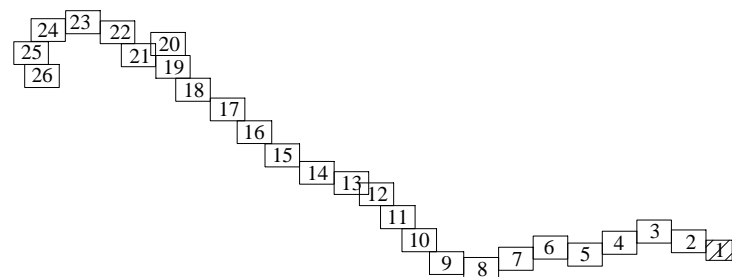
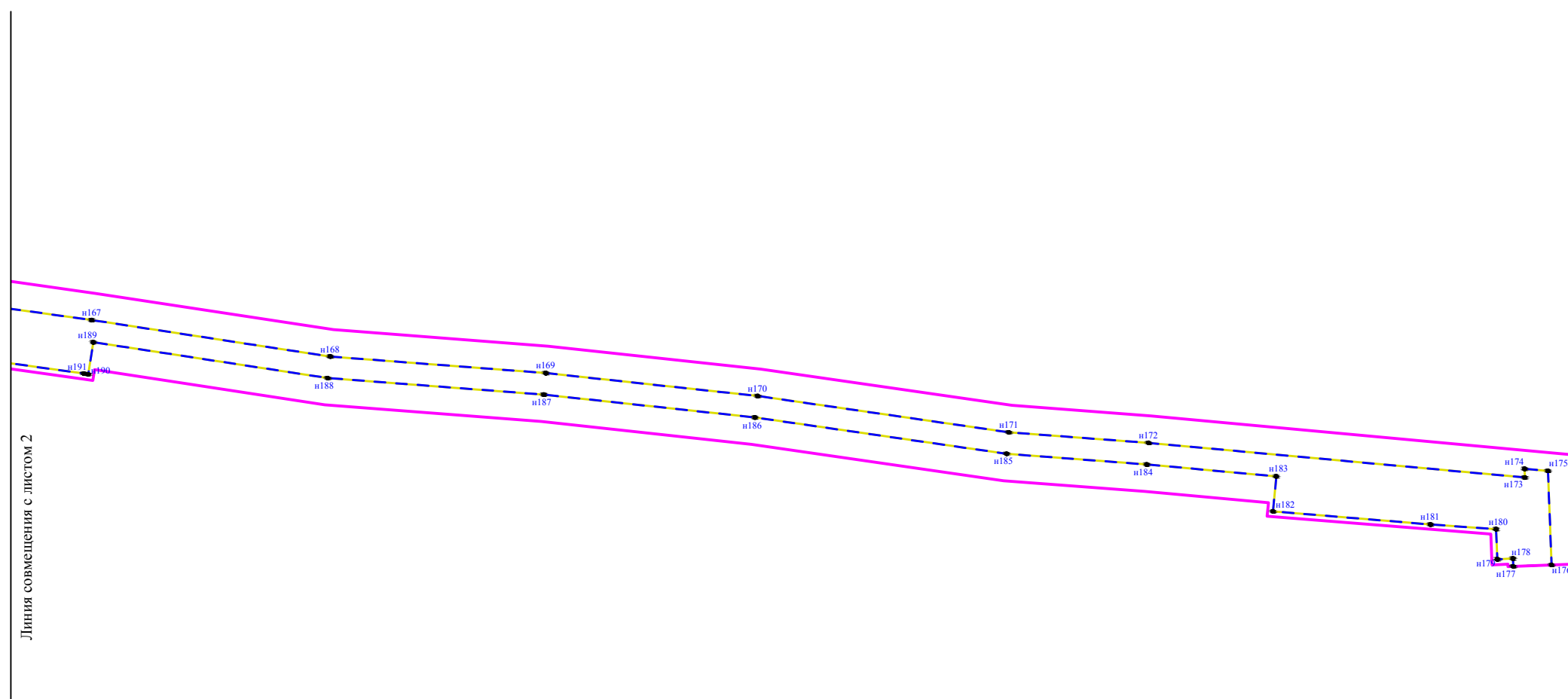








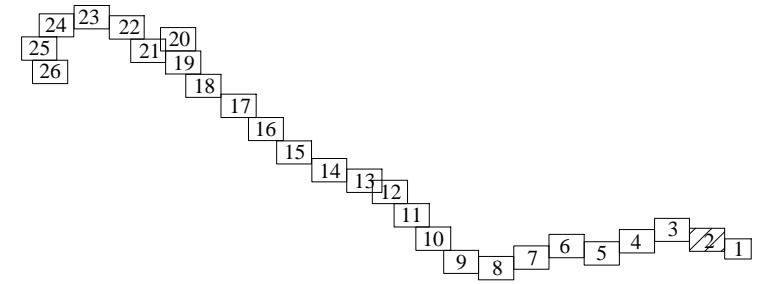
Чертеж границ зон планируемого размещения линейного объекта

Утвержден
постановлением администрации
Тихвинского муниципального
района
Ленинградской области
от _____ года _____







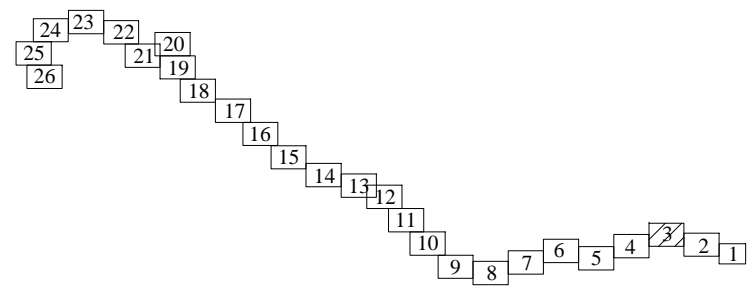

Условные обозначения:

-  - границы территории, в отношении которой осуществляется подготовка проекта планировки территории
-  - границы зон планируемого размещения линейного объекта
-  - обозначение характерных точек границ зон планируемого размещения линейного объекта
-  - границы планируемых элементов планировочной структуры







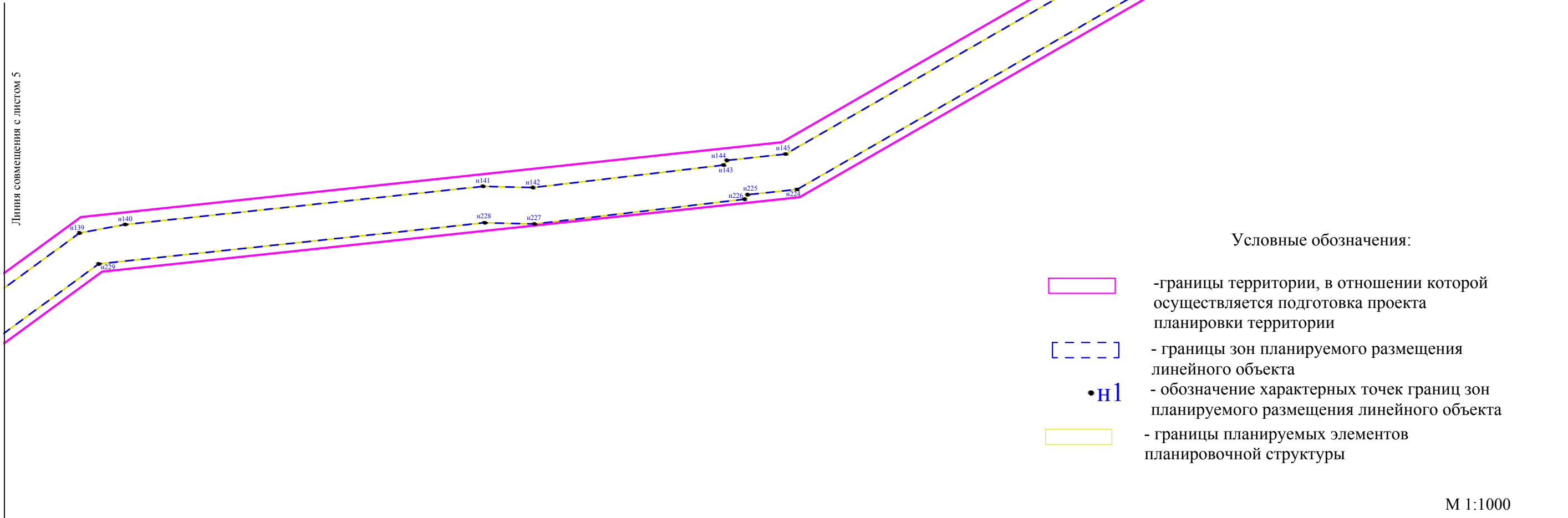
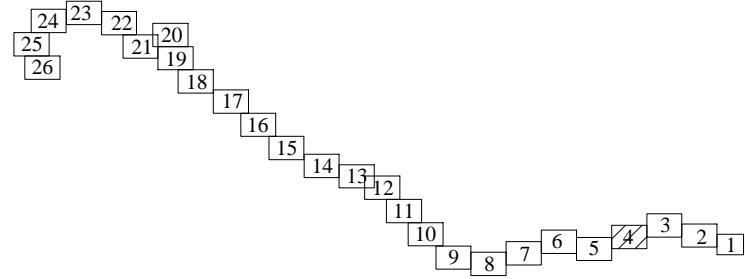
Условные обозначения:

-  - границы территории, в отношении которой осуществляется подготовка проекта планировки территории
-  - границы зон планируемого размещения линейного объекта
-  - обозначение характерных точек границ зон планируемого размещения линейного объекта
-  - границы планируемых элементов планировочной структуры







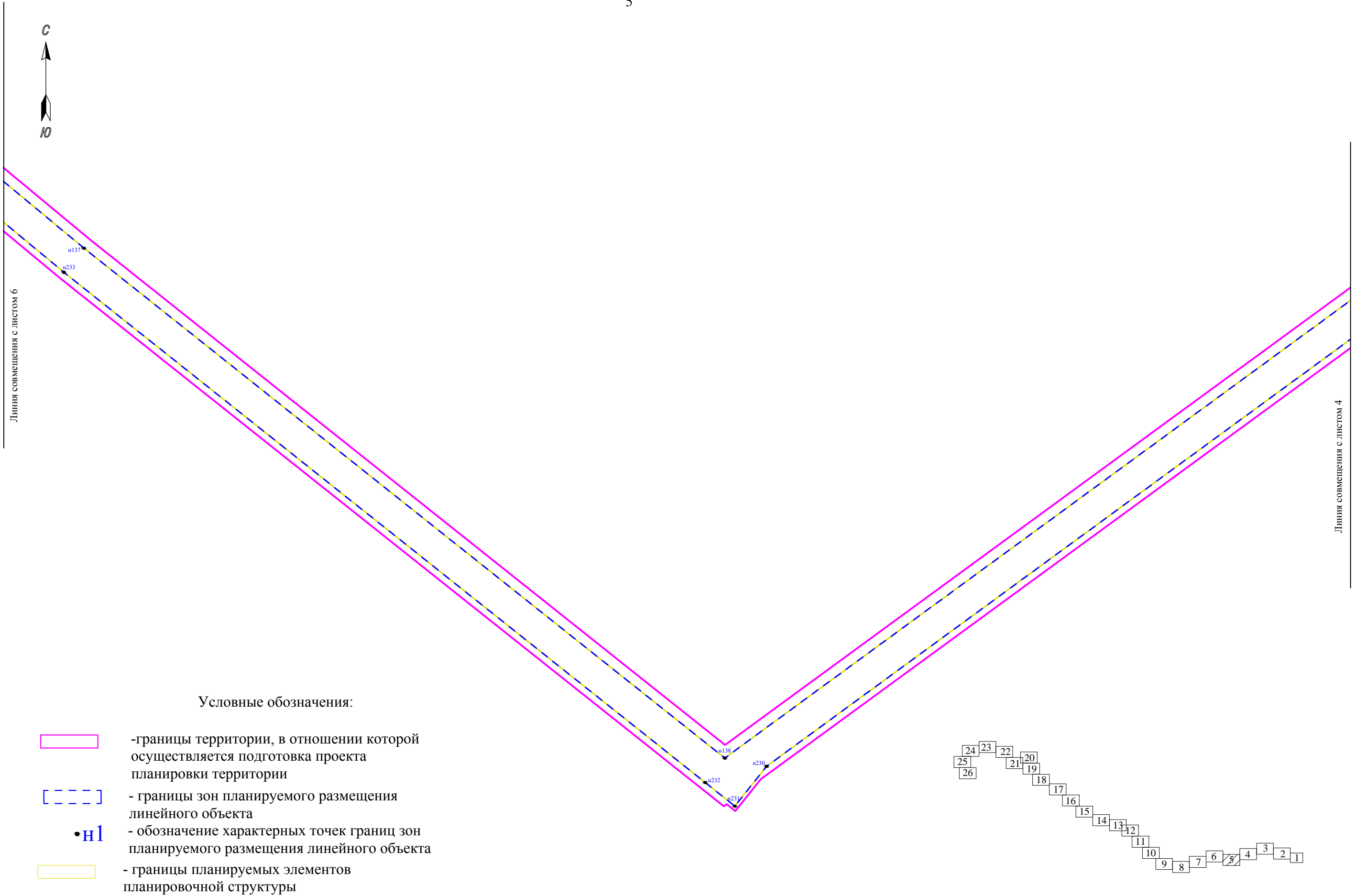
Условные обозначения:

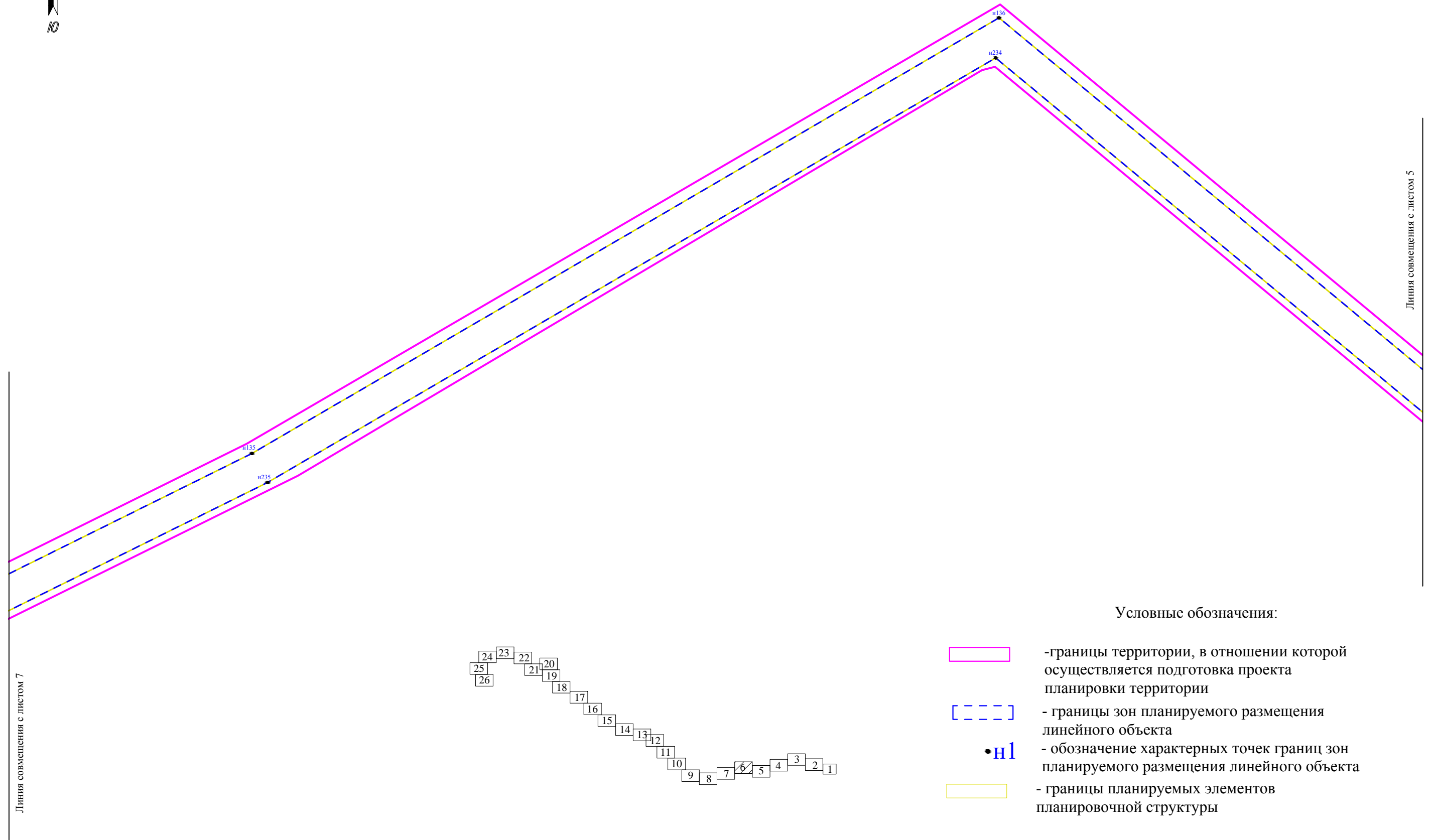
-  - границы территории, в отношении которой осуществляется подготовка проекта планировки территории
-  - границы зон планируемого размещения линейного объекта
-  - обозначение характерных точек границ зон планируемого размещения линейного объекта
-  - границы планируемых элементов планировочной структуры







Условные обозначения:

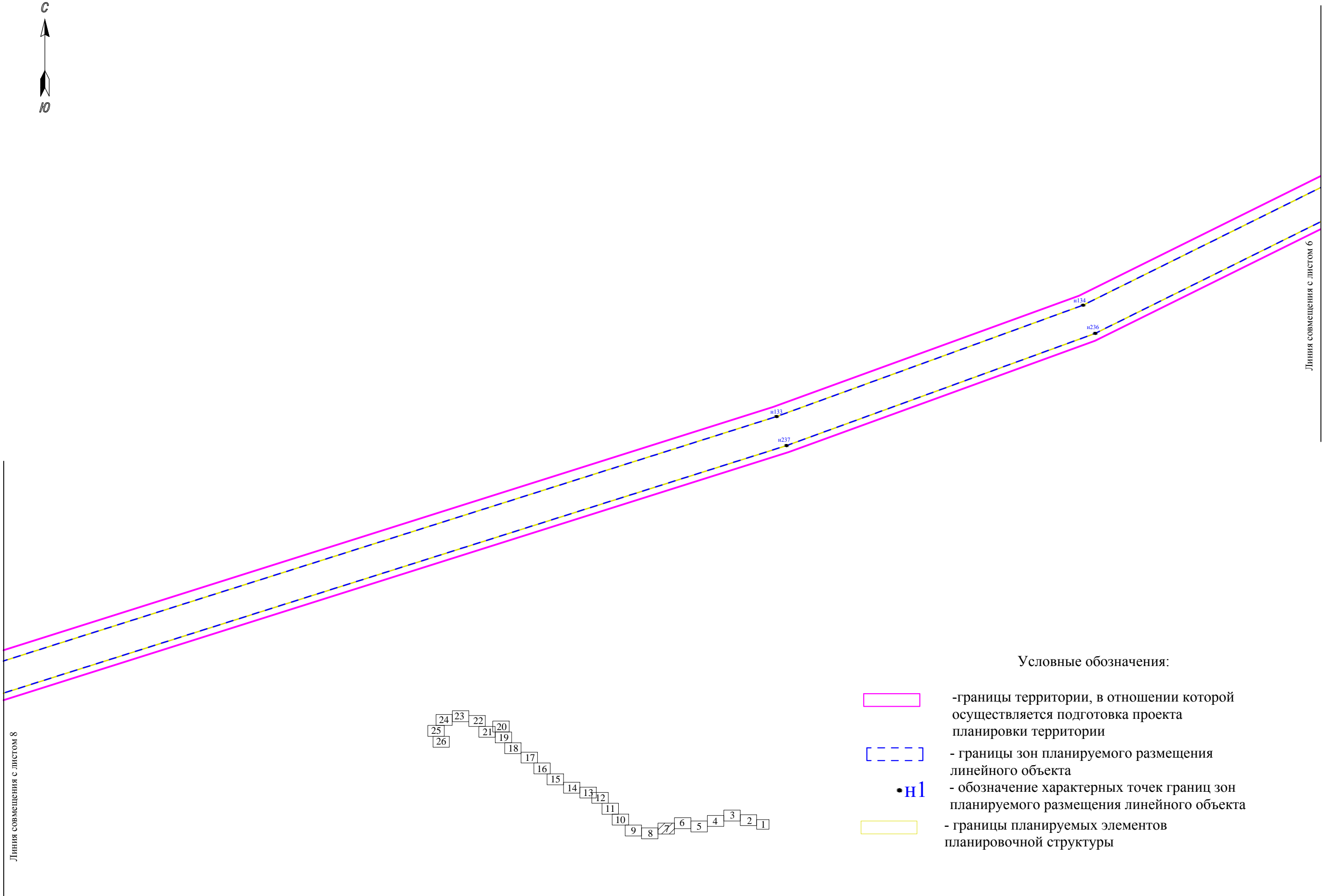
-  - границы территории, в отношении которой осуществляется подготовка проекта планировки территории
-  - границы зон планируемого размещения линейного объекта
-  - обозначение характерных точек границ зон планируемого размещения линейного объекта
-  - границы планируемых элементов планировочной структуры




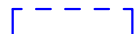




Условные обозначения:

-  - границы территории, в отношении которой осуществляется подготовка проекта планировки территории
-  - границы зон планируемого размещения линейного объекта
-  - обозначение характерных точек границ зон планируемого размещения линейного объекта
-  - границы планируемых элементов планировочной структуры



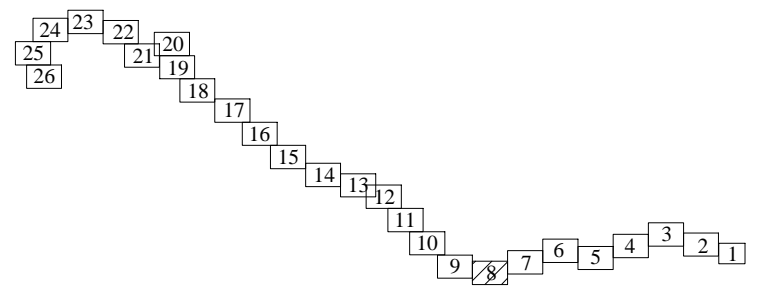
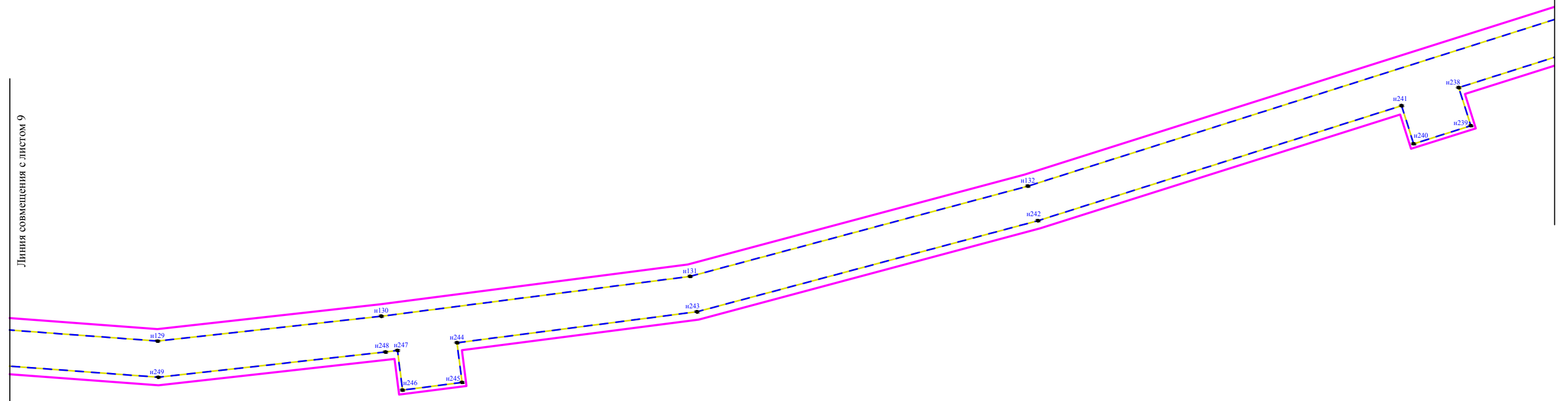
Условные обозначения:

-  - границы территории, в отношении которой осуществляется подготовка проекта планировки территории
-  - границы зон планируемого размещения линейного объекта
-  - обозначение характерных точек границ зон планируемого размещения линейного объекта
-  - границы планируемых элементов планировочной структуры








Линия совмещения с листом 9

Линия совмещения с листом 7

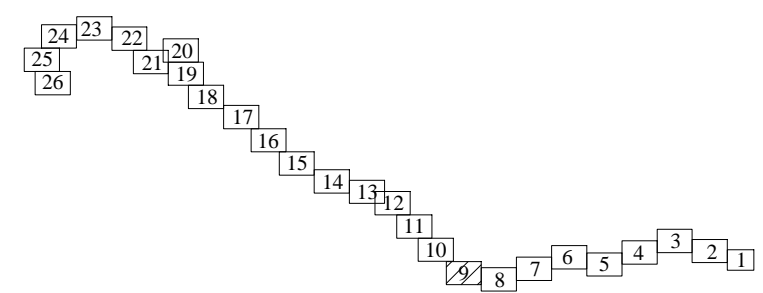


Условные обозначения:





-  - границы территории, в отношении которой осуществляется подготовка проекта планировки территории
-  - границы зон планируемого размещения линейного объекта
-  - обозначение характерных точек границ зон планируемого размещения линейного объекта
-  - границы планируемых элементов планировочной структуры



Линия совмещения с листом 10


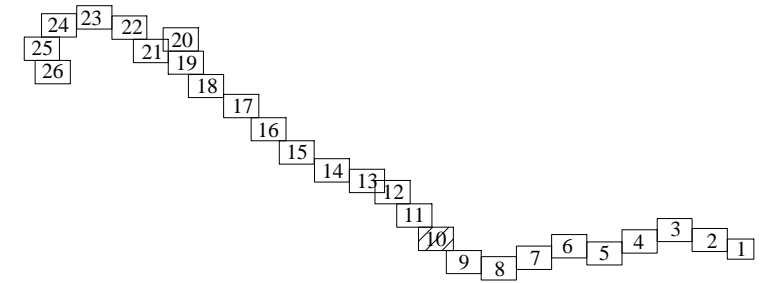


Условные обозначения:





-  - границы территории, в отношении которой осуществляется подготовка проекта планировки территории
-  - границы зон планируемого размещения линейного объекта
-  - обозначение характерных точек границ зон планируемого размещения линейного объекта
-  - границы планируемых элементов планировочной структуры

Линия совмещения с листом 8

Линия совмещения с листом 11

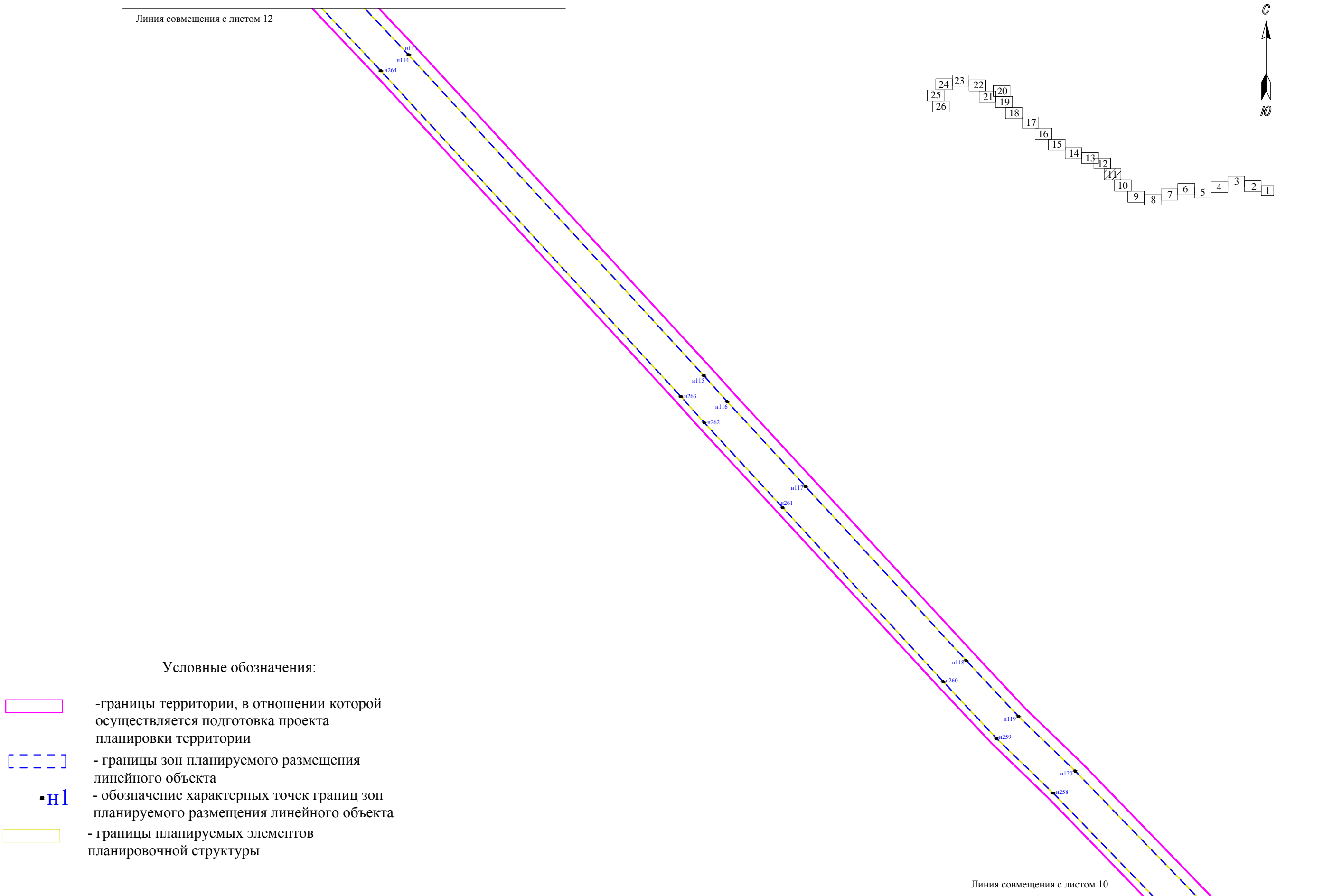
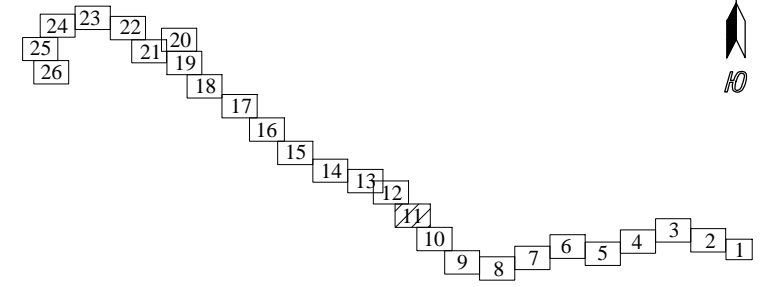


Условные обозначения:





-  - границы территории, в отношении которой осуществляется подготовка проекта планировки территории
-  - границы зон планируемого размещения линейного объекта
-  - обозначение характерных точек границ зон планируемого размещения линейного объекта
-  - границы планируемых элементов планировочной структуры

Линия совмещения с листом 9

Линия совмещения с листом 12

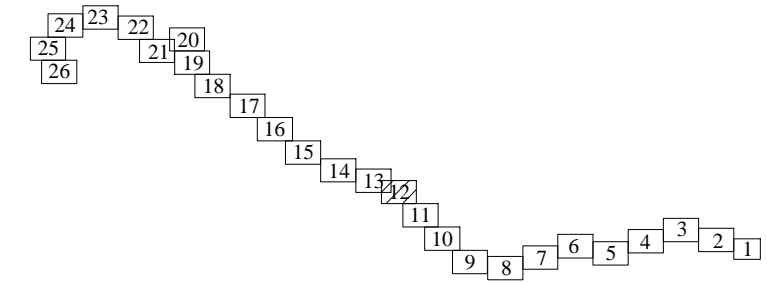






Условные обозначения:

-  - границы территории, в отношении которой осуществляется подготовка проекта планировки территории
-  - границы зон планируемого размещения линейного объекта
-  - обозначение характерных точек границ зон планируемого размещения линейного объекта
-  - границы планируемых элементов планировочной структуры

Линия совмещения с листом 10

Линия совмещения с листом 13



- Условные обозначения:
-  - границы территории, в отношении которой осуществляется подготовка проекта планировки территории
 -  - границы зон планируемого размещения линейного объекта
 -  - обозначение характерных точек границ зон планируемого размещения линейного объекта
 -  - границы планируемых элементов планировочной структуры

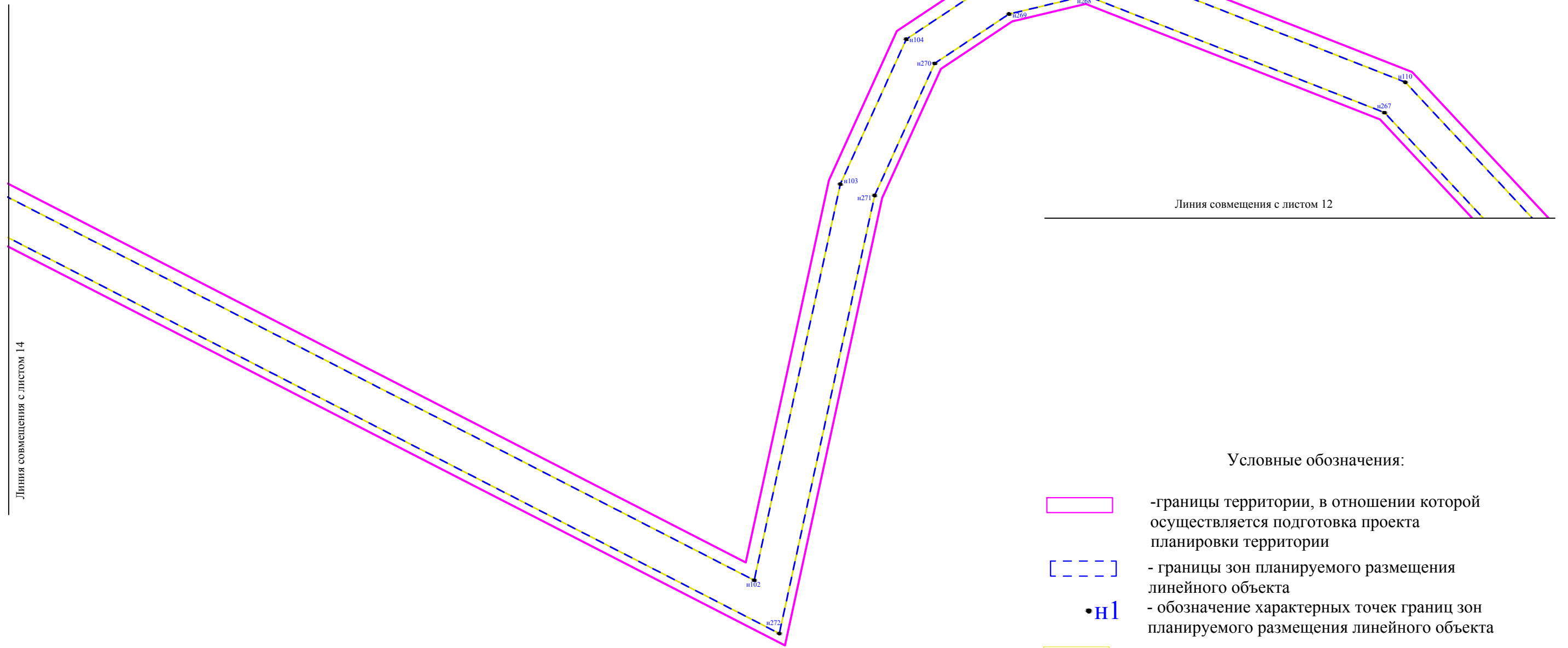
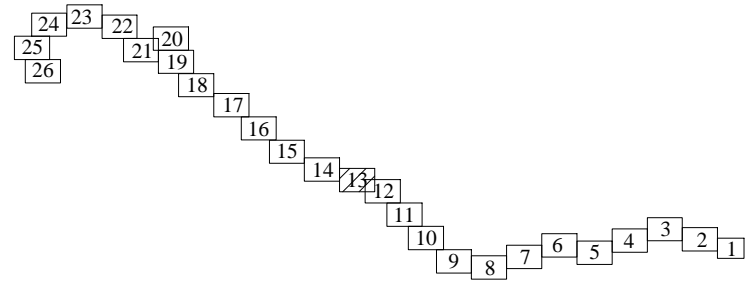
н11

п266





н112

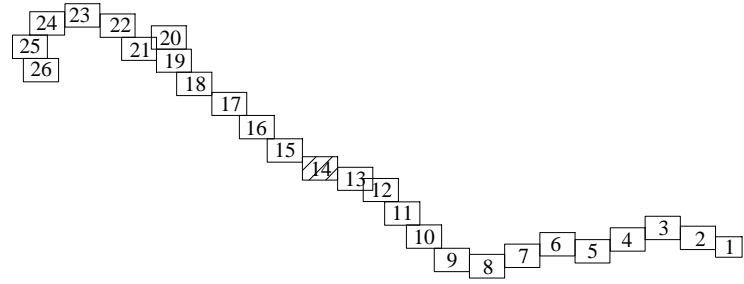
п265

Линия совмещения с листом 11

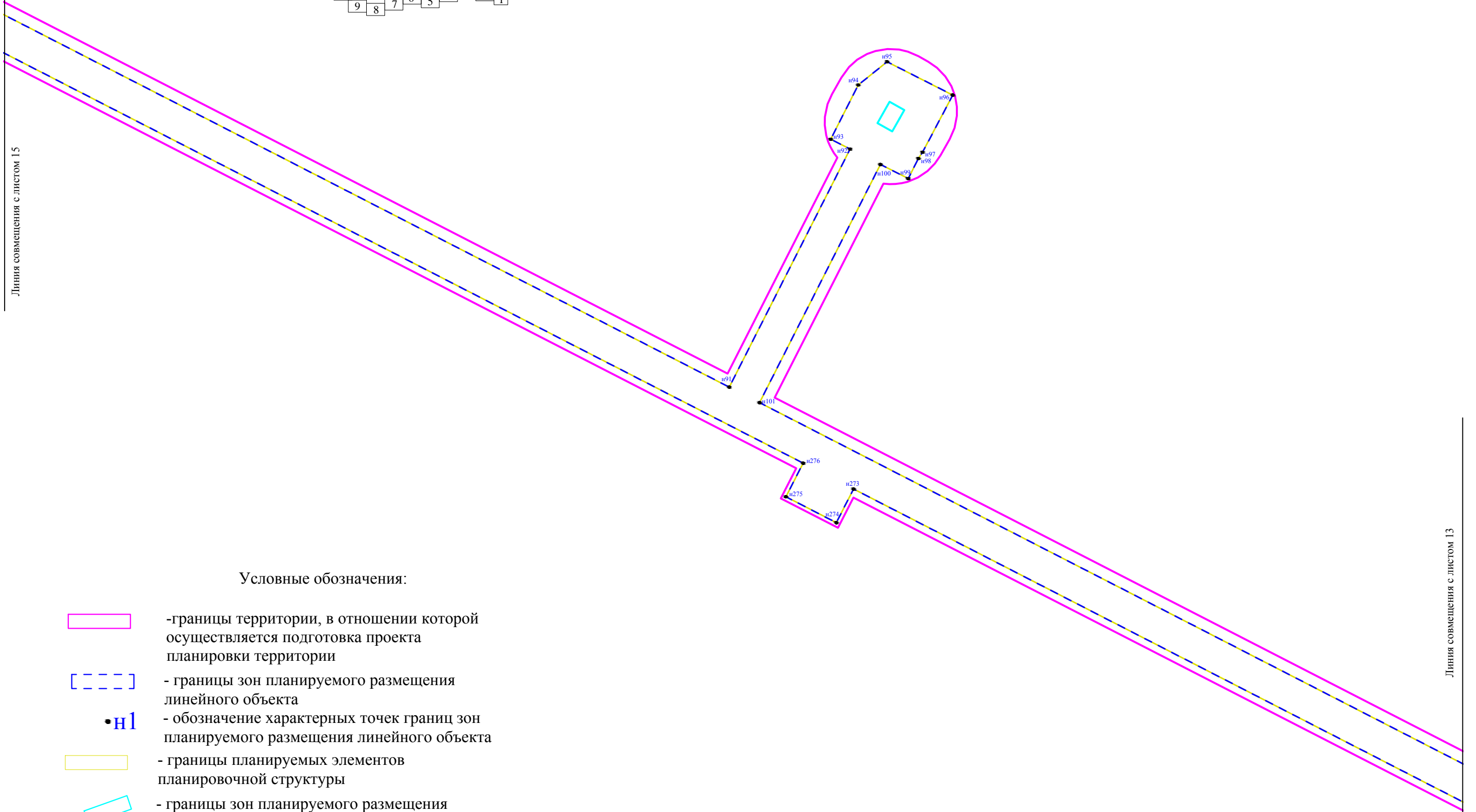


Условные обозначения:






-  - границы территории, в отношении которой осуществляется подготовка проекта планировки территории
-  - границы зон планируемого размещения линейного объекта
-  - обозначение характерных точек границ зон планируемого размещения линейного объекта
-  - границы планируемых элементов планировочной структуры



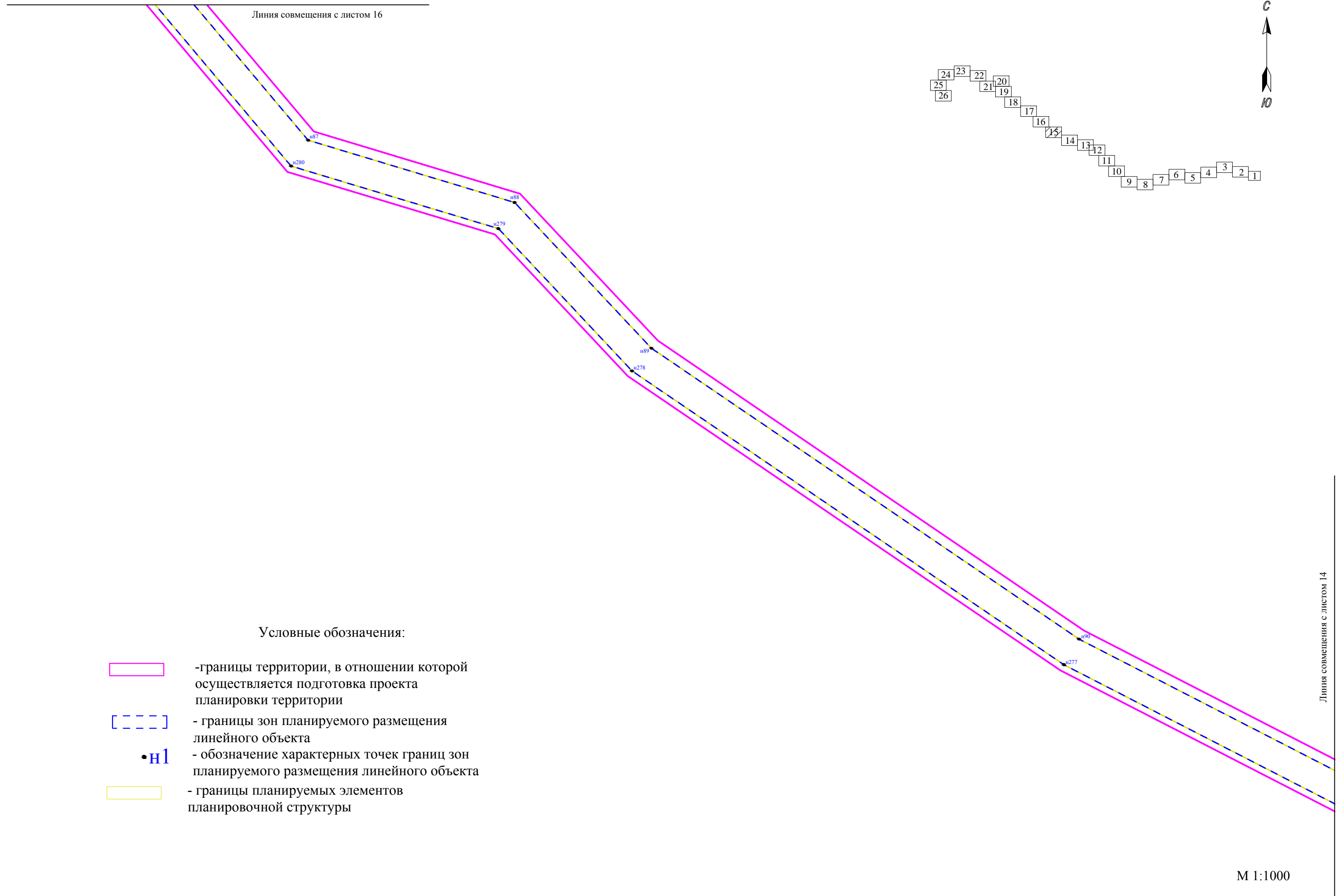
Линия совмещения с листом 15







Условные обозначения:

-  - границы территории, в отношении которой осуществляется подготовка проекта планировки территории
-  - границы зон планируемого размещения линейного объекта
-  - обозначение характерных точек границ зон планируемого размещения линейного объекта
-  - границы планируемых элементов планировочной структуры
-  - границы зон планируемого размещения объектов капитального строительства, проектируемых в составе линейного объекта

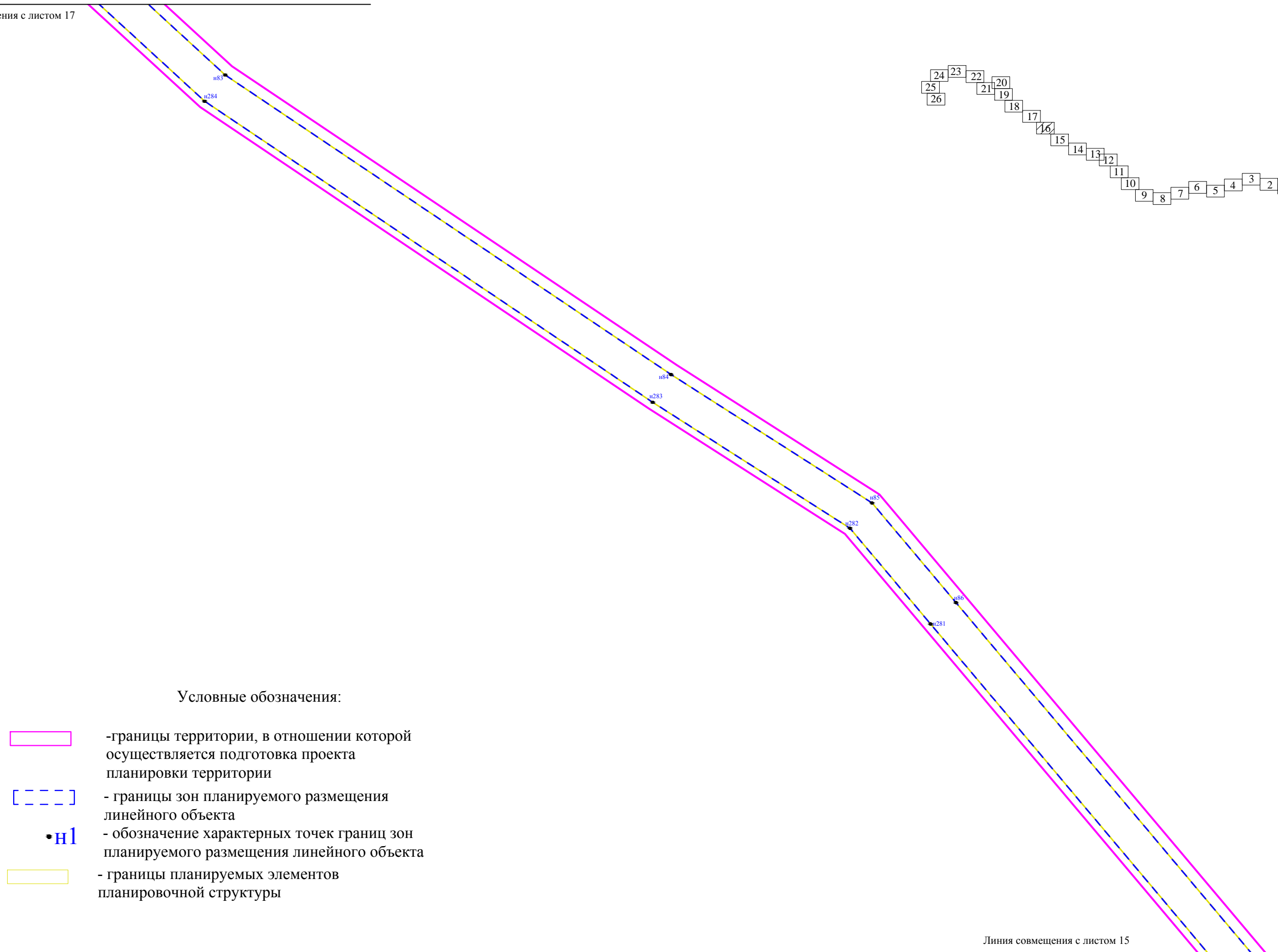
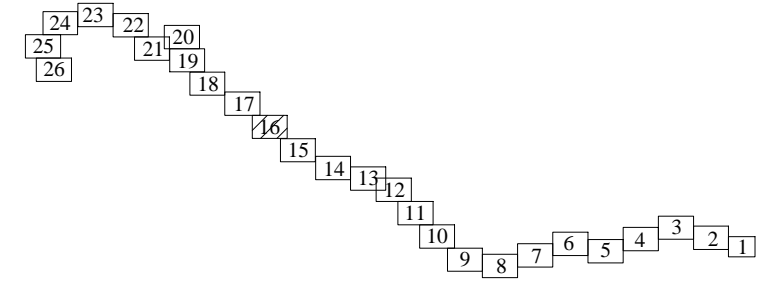
Линия совмещения с листом 13







Условные обозначения:

-  - границы территории, в отношении которой осуществляется подготовка проекта планировки территории
-  - границы зон планируемого размещения линейного объекта
-  - обозначение характерных точек границ зон планируемого размещения линейного объекта
-  - границы планируемых элементов планировочной структуры

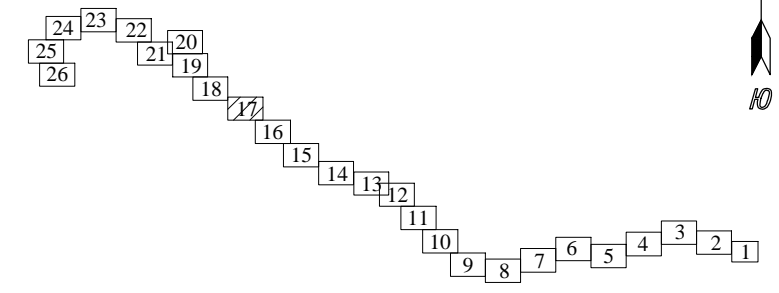
Линия совмещения с листом 17



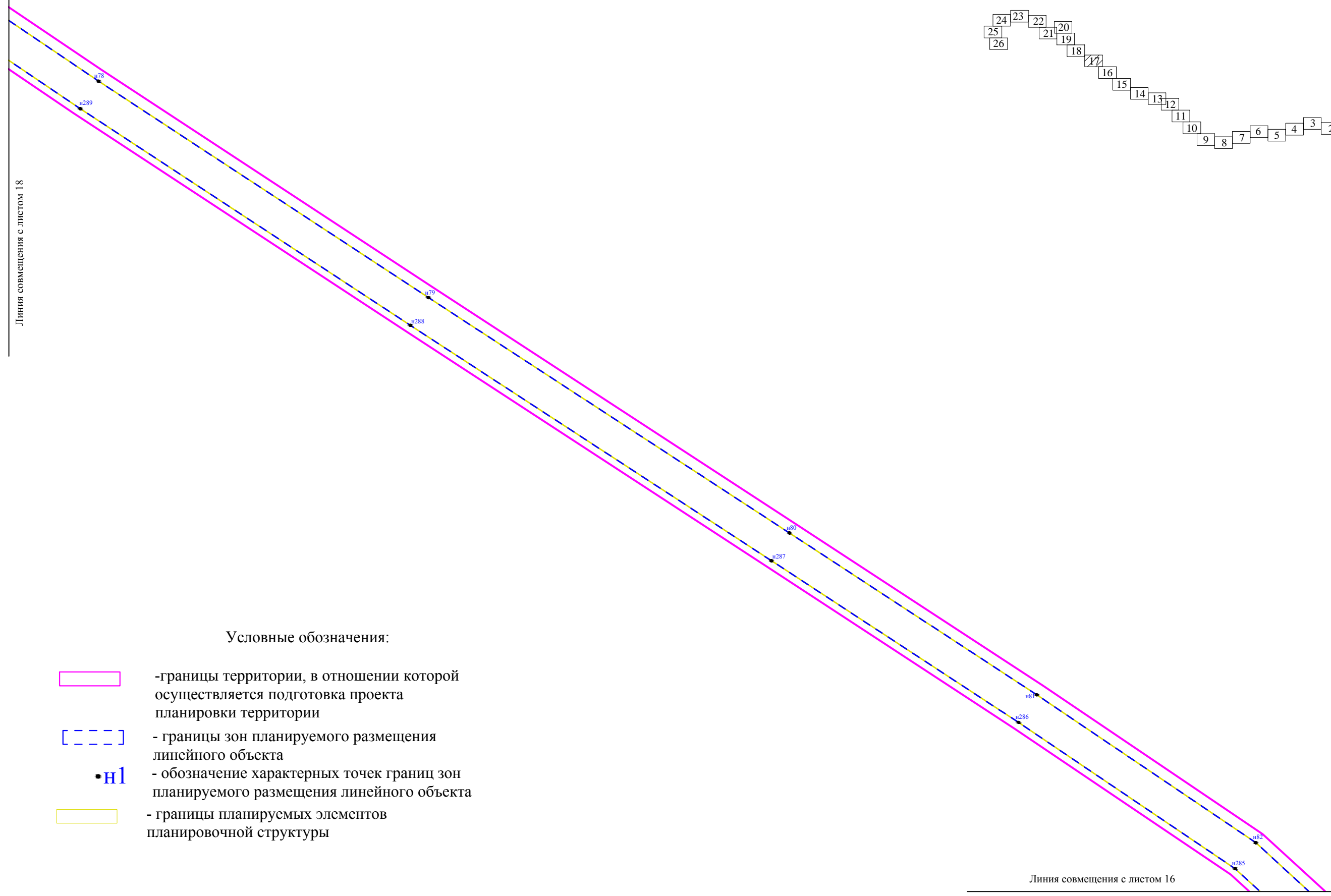
Условные обозначения:

-  - границы территории, в отношении которой осуществляется подготовка проекта планировки территории
-  - границы зон планируемого размещения линейного объекта
-  - обозначение характерных точек границ зон планируемого размещения линейного объекта
-  - границы планируемых элементов планировочной структуры





Линия совмещения с листом 15



Линия совмещения с листом 18

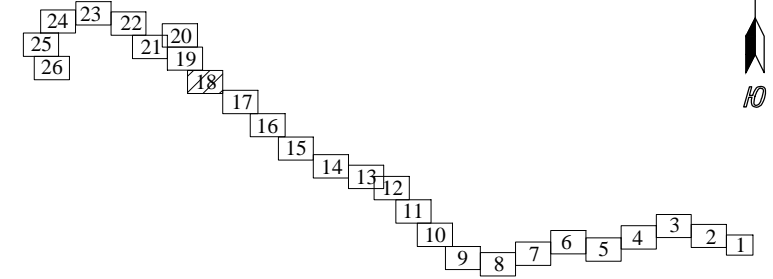






Условные обозначения:

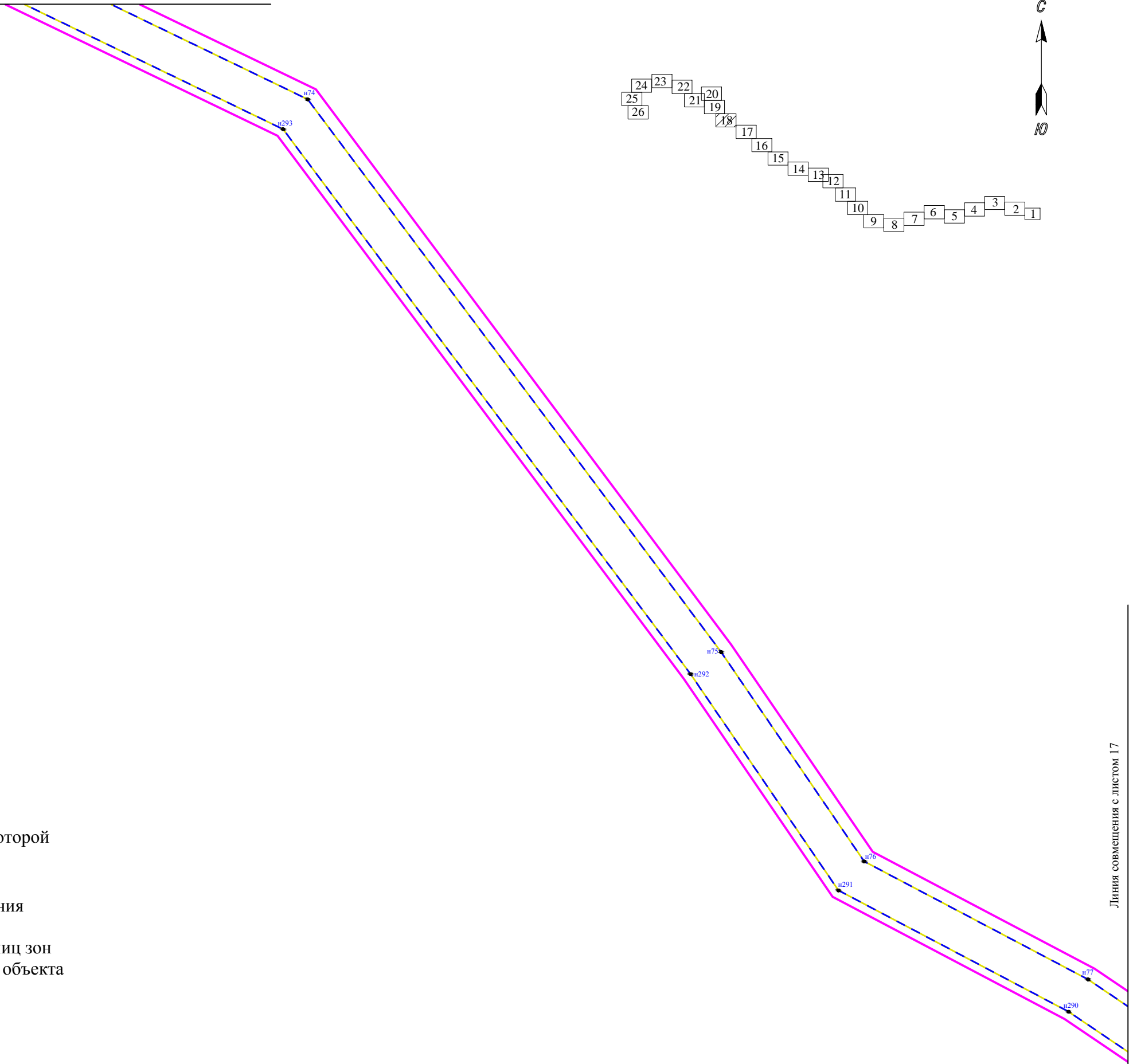
-  - границы территории, в отношении которой осуществляется подготовка проекта планировки территории
-  - границы зон планируемого размещения линейного объекта
-  - обозначение характерных точек границ зон планируемого размещения линейного объекта
-  - границы планируемых элементов планировочной структуры

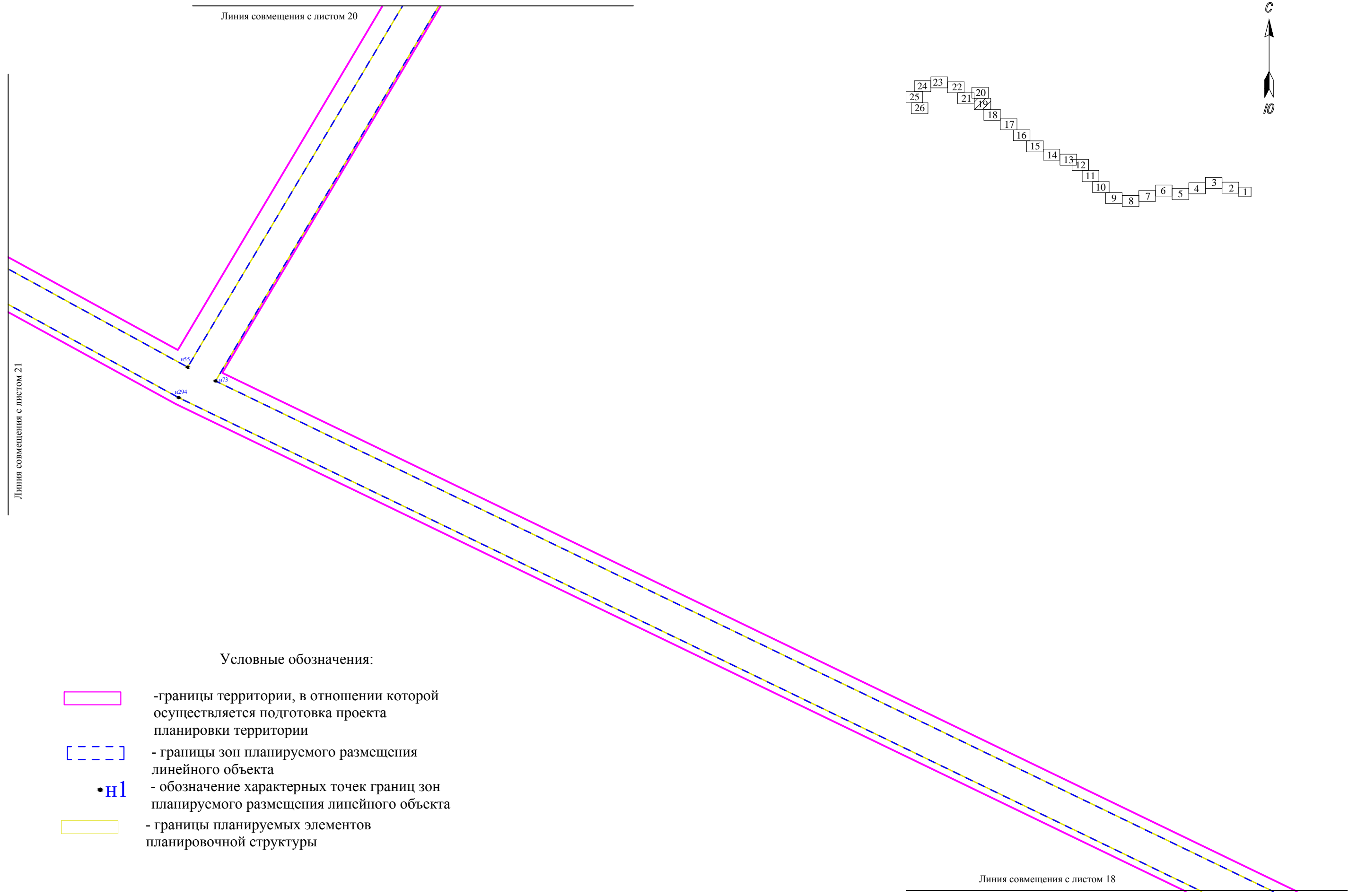
Линия совмещения с листом 16

Линия совмещения с листом 19



- Условные обозначения:
-  - границы территории, в отношении которой осуществляется подготовка проекта планировки территории
 -  - границы зон планируемого размещения линейного объекта
 -  - обозначение характерных точек границ зон планируемого размещения линейного объекта
 -  - границы планируемых элементов планировочной структуры

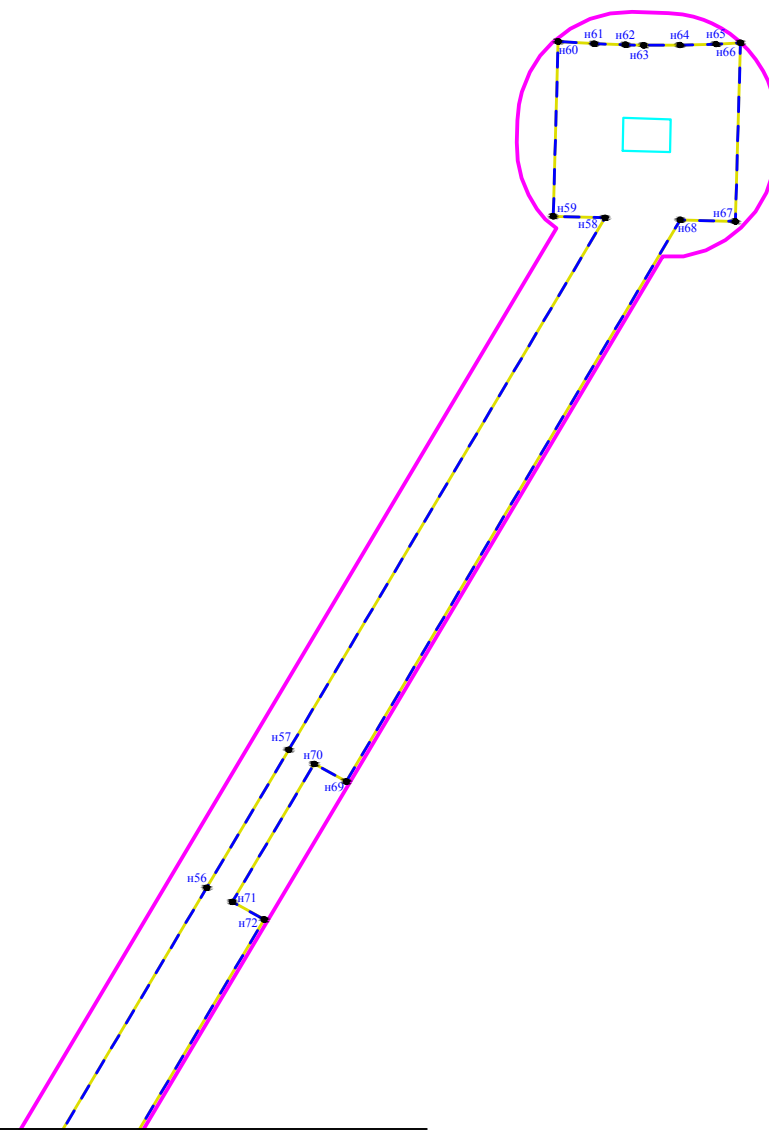
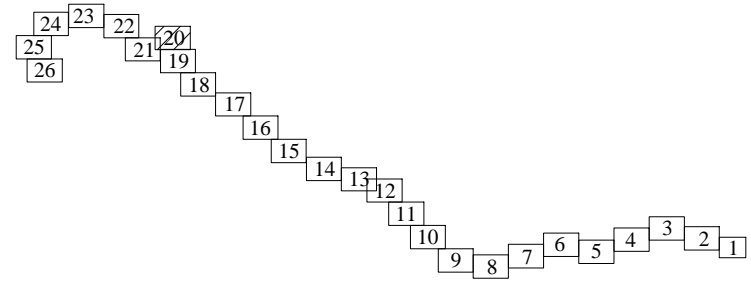









Условные обозначения:

- границы территории, в отношении которой осуществляется подготовка проекта планировки территории
- границы зон планируемого размещения линейного объекта
- Н1 - обозначение характерных точек границ зон планируемого размещения линейного объекта
- границы планируемых элементов планировочной структуры

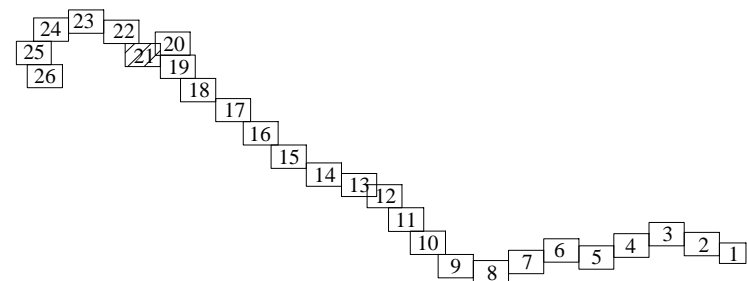

Линия совмещения с листом 18

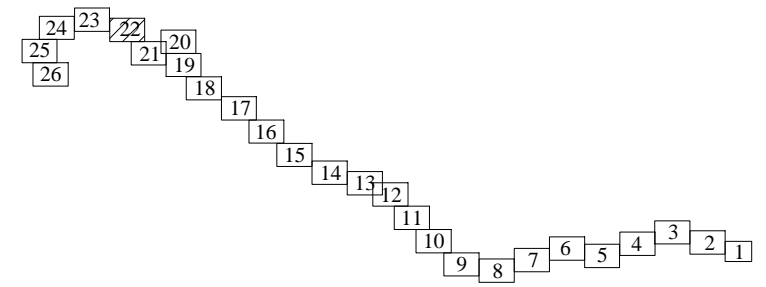


Условные обозначения:

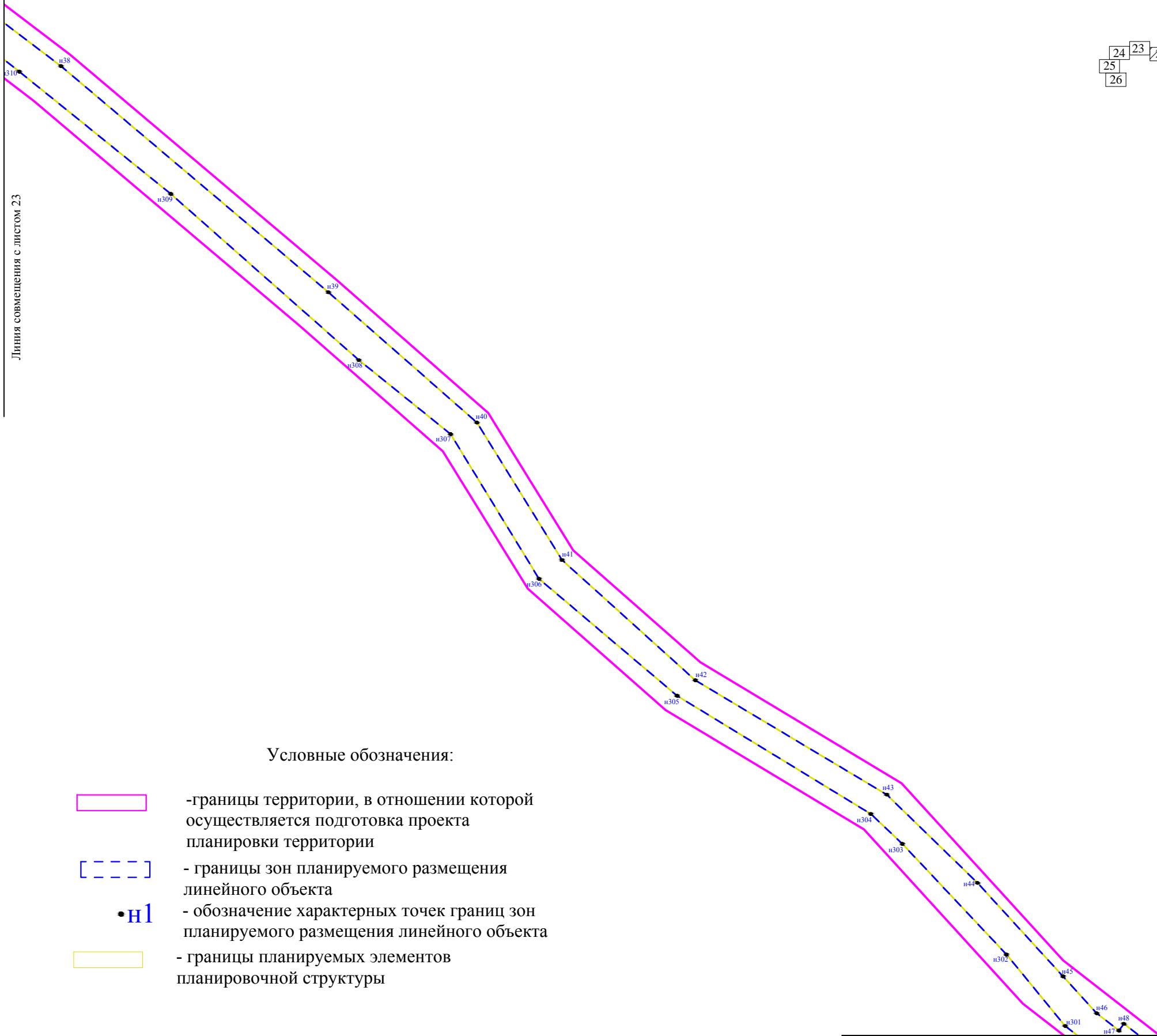
-  - границы территории, в отношении которой осуществляется подготовка проекта планировки территории
-  - границы зон планируемого размещения линейного объекта
-  - обозначение характерных точек границ зон планируемого размещения линейного объекта
-  - границы планируемых элементов планировочной структуры
-  - границы зон планируемого размещения объектов капитального строительства, проектируемых в составе линейного объекта

Линия совмещения с листом 19









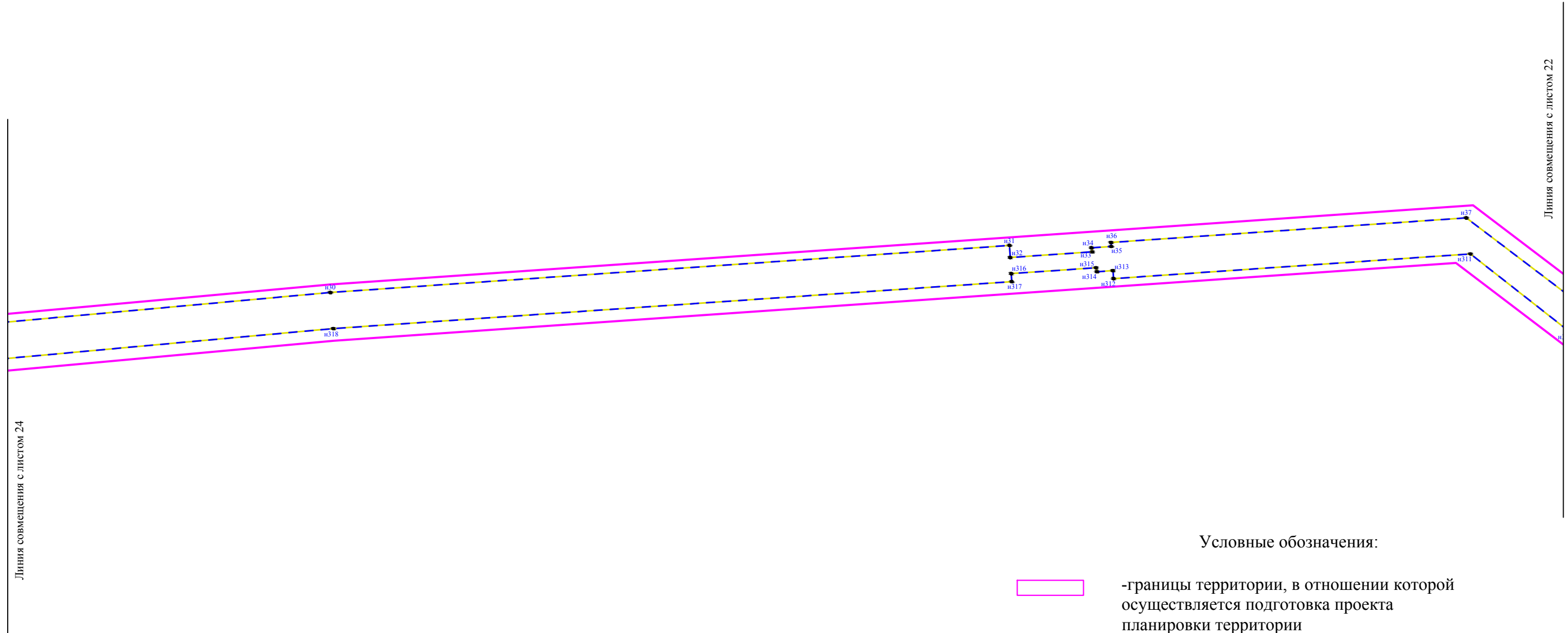
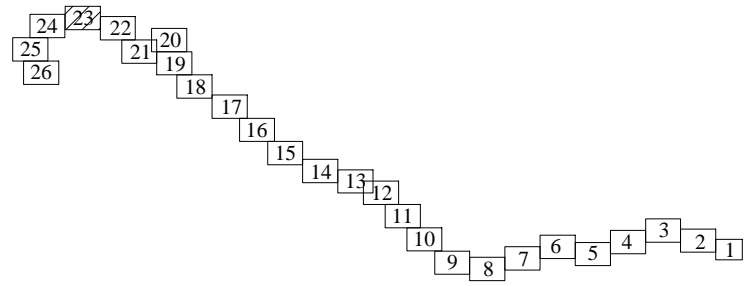
Линия совмещения с листом 23




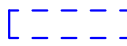


Условные обозначения:

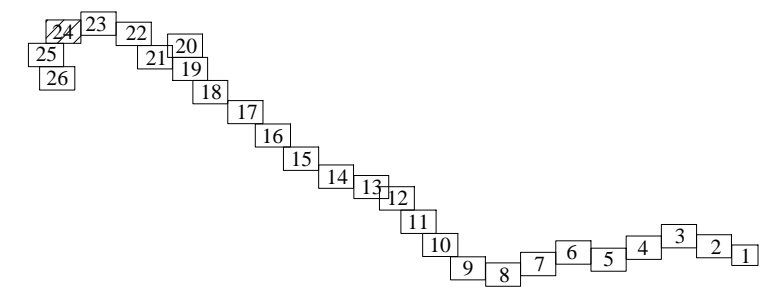
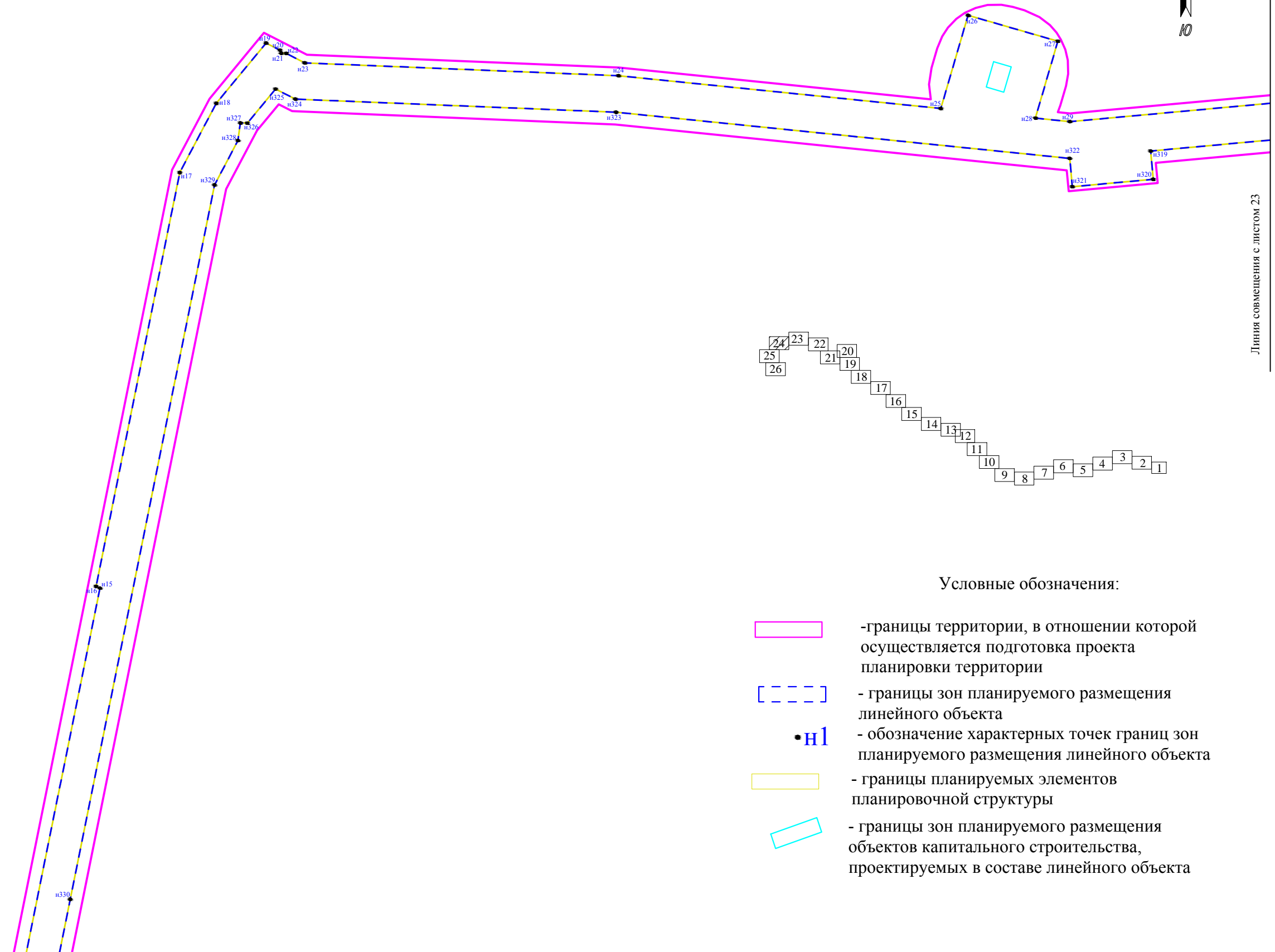
-  - границы территории, в отношении которой осуществляется подготовка проекта планировки территории
-  - границы зон планируемого размещения линейного объекта
-  - обозначение характерных точек границ зон планируемого размещения линейного объекта
-  - границы планируемых элементов планировочной структуры

Линия совмещения с листом 21








Условные обозначения:

-  - границы территории, в отношении которой осуществляется подготовка проекта планировки территории
-  - границы зон планируемого размещения линейного объекта
-  - обозначение характерных точек границ зон планируемого размещения линейного объекта
-  - границы планируемых элементов планировочной структуры



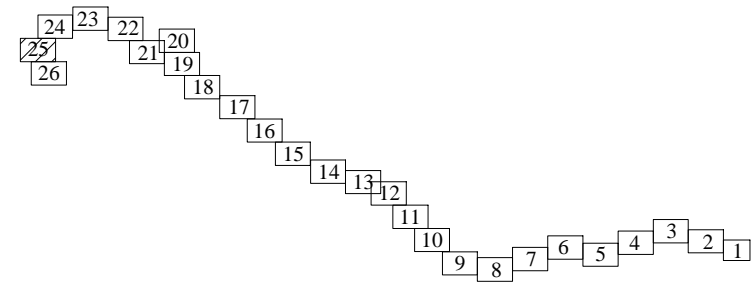
Условные обозначения:

-  - границы территории, в отношении которой осуществляется подготовка проекта планировки территории
-  - границы зон планируемого размещения линейного объекта
-  - обозначение характерных точек границ зон планируемого размещения линейного объекта
-  - границы планируемых элементов планировочной структуры
-  - границы зон планируемого размещения объектов капитального строительства, проектируемых в составе линейного объекта

Линия совмещения с листом 25

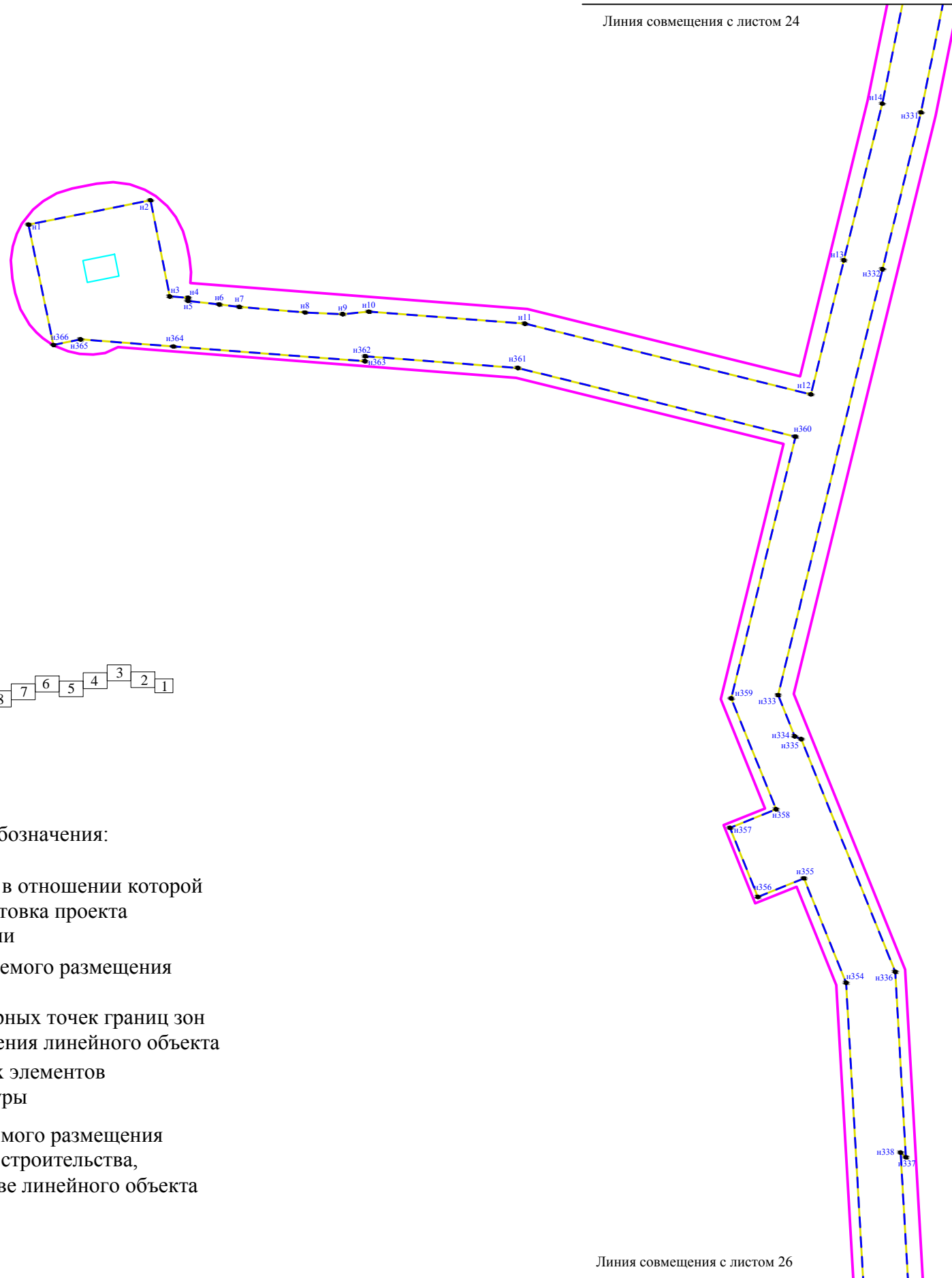
Линия совмещения с листом 23

Линия совмещения с листом 24



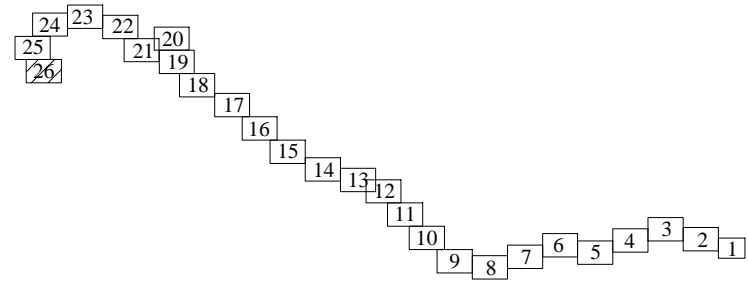
Условные обозначения:

- границы территории, в отношении которой осуществляется подготовка проекта планировки территории
- границы зон планируемого размещения линейного объекта
- н1 - обозначение характерных точек границ зон планируемого размещения линейного объекта
- границы планируемых элементов планировочной структуры
- границы зон планируемого размещения объектов капитального строительства, проектируемых в составе линейного объекта








Линия совмещения с листом 26

Линия совмещения с листом 25



Условные обозначения:

-  - границы территории, в отношении которой осуществляется подготовка проекта планировки территории
-  - границы зон планируемого размещения линейного объекта
-  - обозначение характерных точек границ зон планируемого размещения линейного объекта
-  - границы планируемых элементов планировочной структуры
-  - границы зон планируемого размещения объектов капитального строительства, проектируемых в составе линейного объекта

