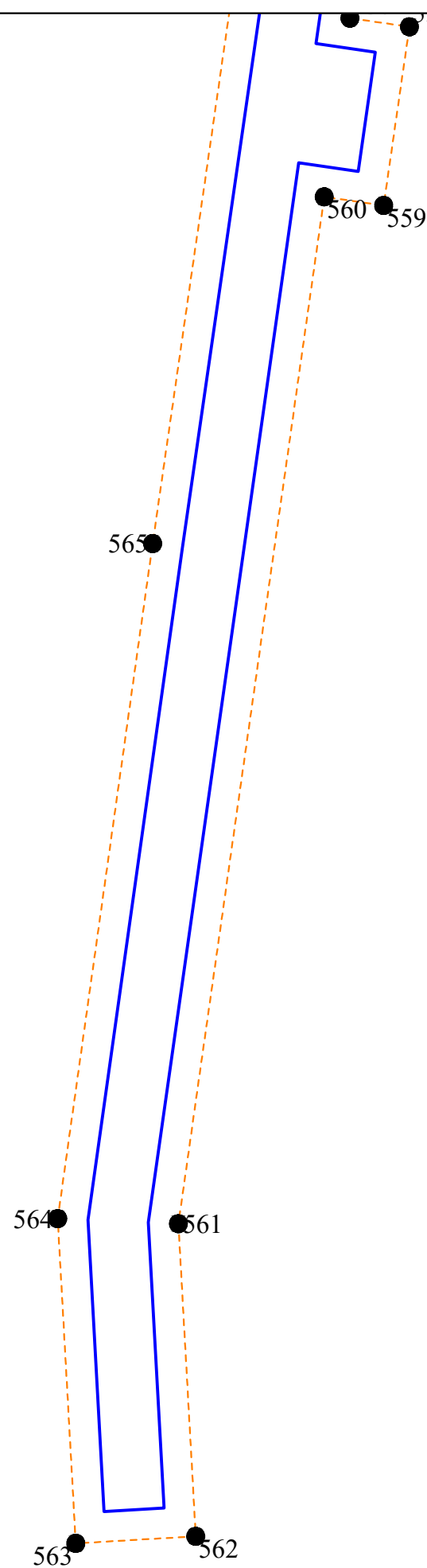
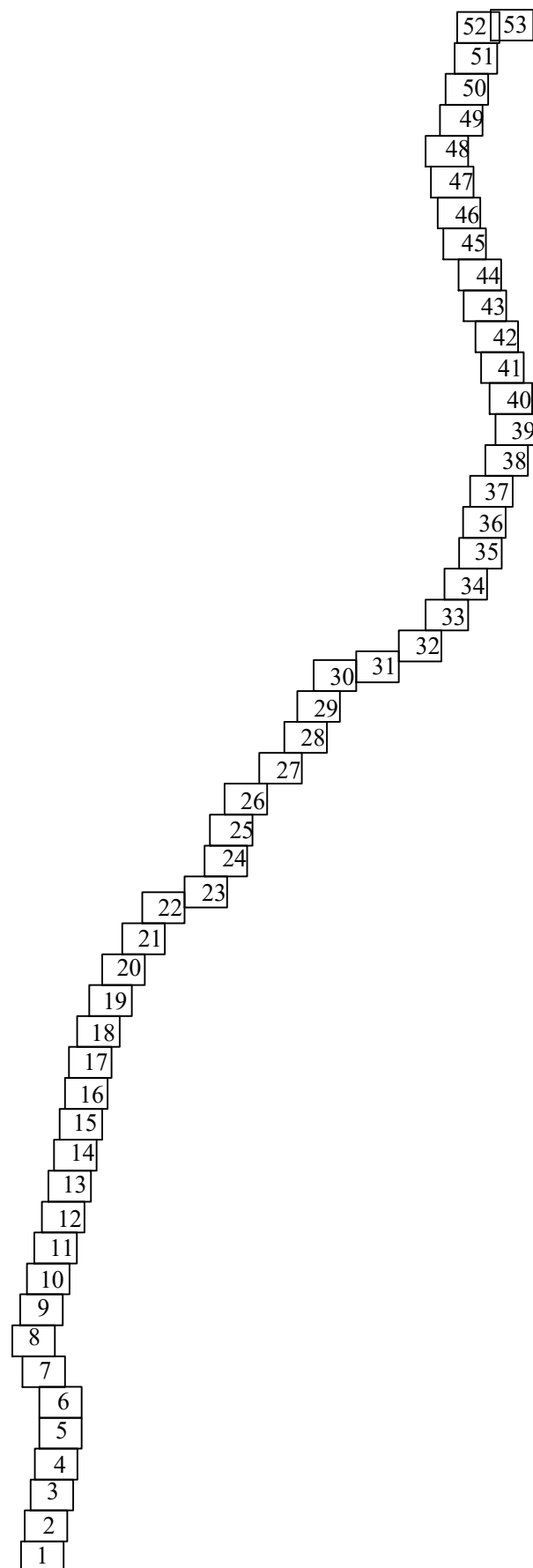







Утвержден
постановлением администрации
Тихвинского муниципального
района
Ленинградской области

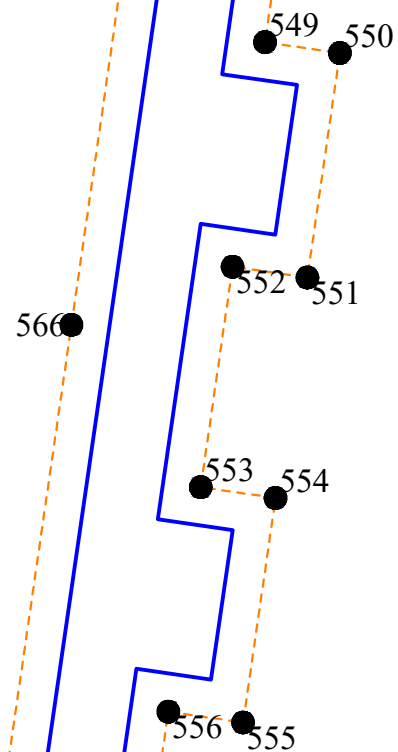
от _____ года _____

Схема совмещения листов








Условные обозначения:

-  - граница территории, в отношении которой осуществляется подготовка проекта межевания территории
-  - граница населенного пункта
-  - характерные точки границ проекта межевания территории
-  - граница планируемых объектов планировочной структуры
-  - характерные точки границ образуемых земельных участков



Условные обозначения:

-  - граница территории, в отношении которой осуществляется подготовка проекта межевания территории
-  - граница населенного пункта
-  1 - характерные точки границ проекта межевания территории
-  - граница планируемых объектов планировочной структуры
-  1 - характерные точки границ образуемых земельных участков






линия совмещения с листом 4

3

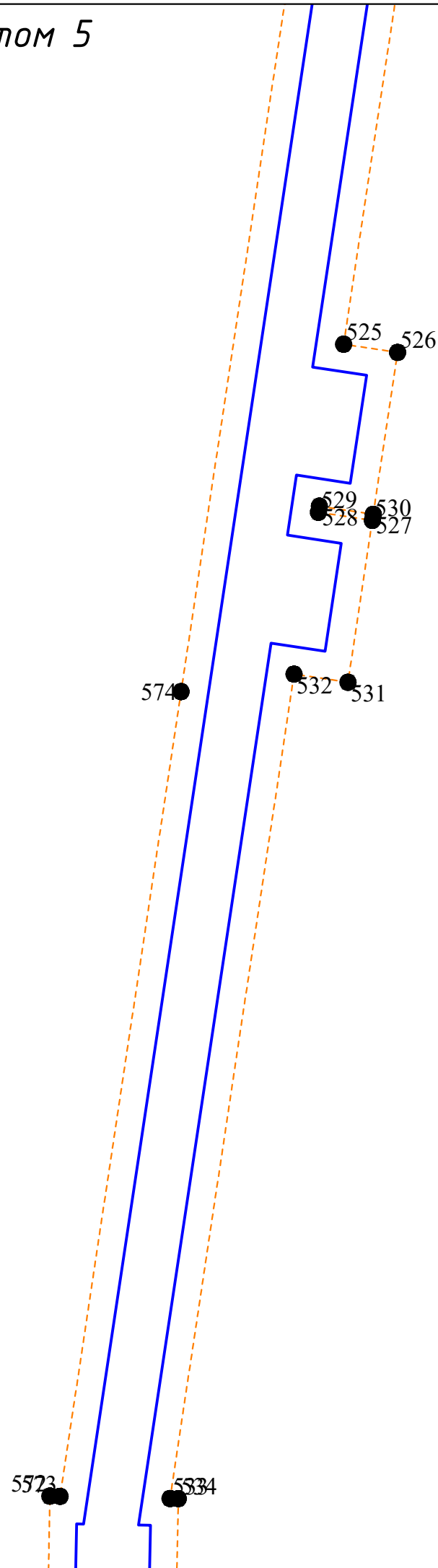
5510
5589
567
5385
5387
53940
5442
5443

545 546
548 547

Условные обозначения:

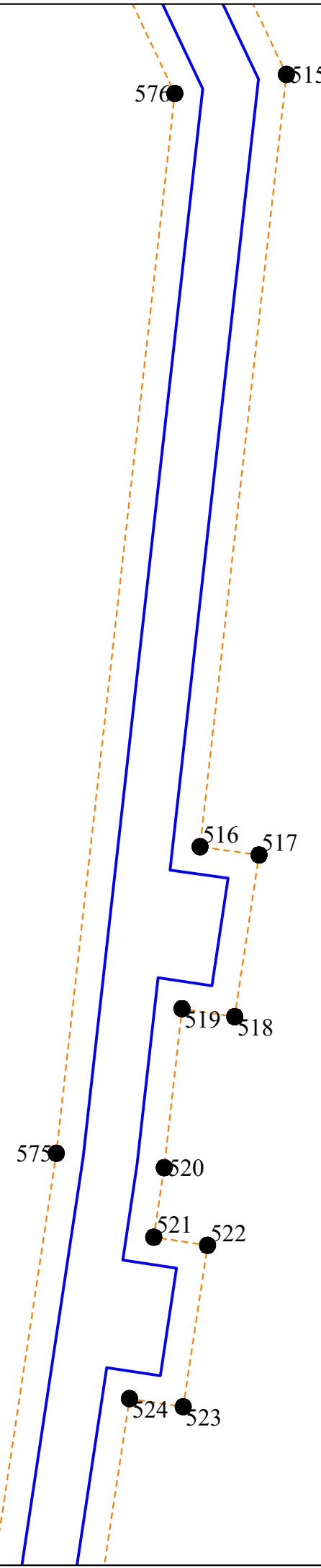
-  - граница территории, в отношении которой осуществляется подготовка проекта межевания территории
-  - граница населенного пункта
-  1 - характерные точки границ проекта межевания территории
-  - граница планируемых объектов планировочной структуры
-  1 - характерные точки границ образуемых земельных участков

линия совмещения с листом 2








Условные обозначения:

- граница территории, в отношении которой осуществляется подготовка проекта межевания территории
- граница населенного пункта
- 1 - характерные точки границ проекта межевания территории
- граница планируемых объектов планировочной структуры
- 1 - характерные точки границ образуемых земельных участков








Условные обозначения:

-  - граница территории, в отношении которой осуществляется подготовка проекта межевания территории
-  - граница населенного пункта
-  1 - характерные точки границ проекта межевания территории
-  - граница планируемых объектов планировочной структуры
-  1 - характерные точки границ образуемых земельных участков

линия совмещения с листом 7

6

Условные обозначения:

-  - граница территории, в отношении которой осуществляется подготовка проекта межевания территории
-  - граница населенного пункта
-  - характерные точки границ проекта межевания территории
-  - граница планируемых объектов планировочной структуры
-  - характерные точки границ образуемых земельных участков

линия совмещения с листом 5

линия совмещения с листом 8

7


582
581

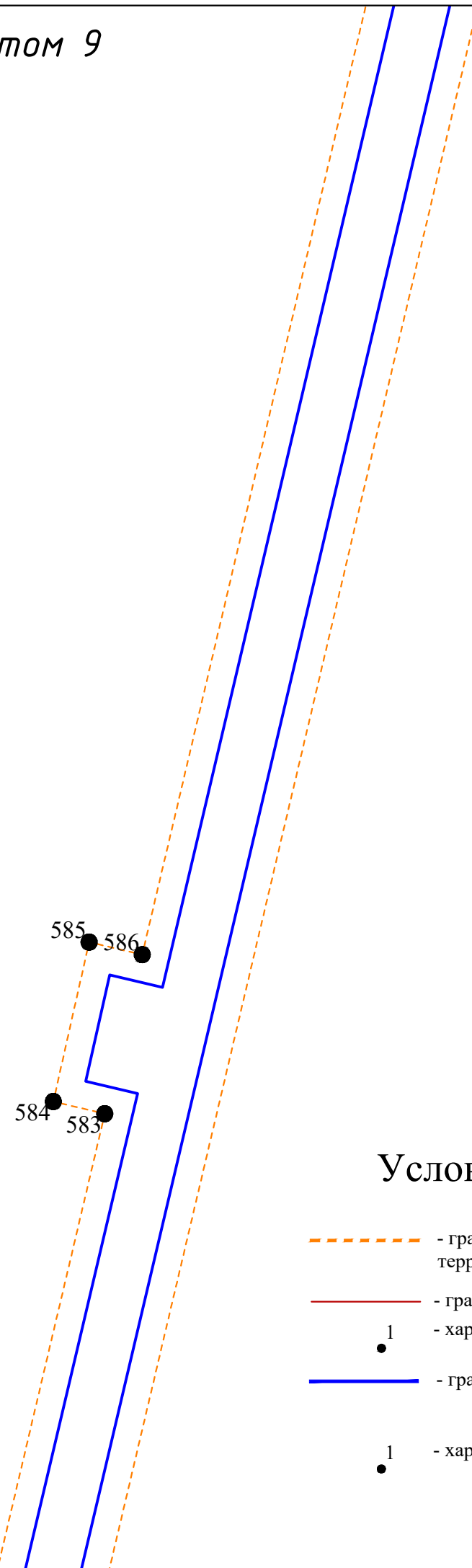
514

579 580



578 577

линия совмещения с листом 6



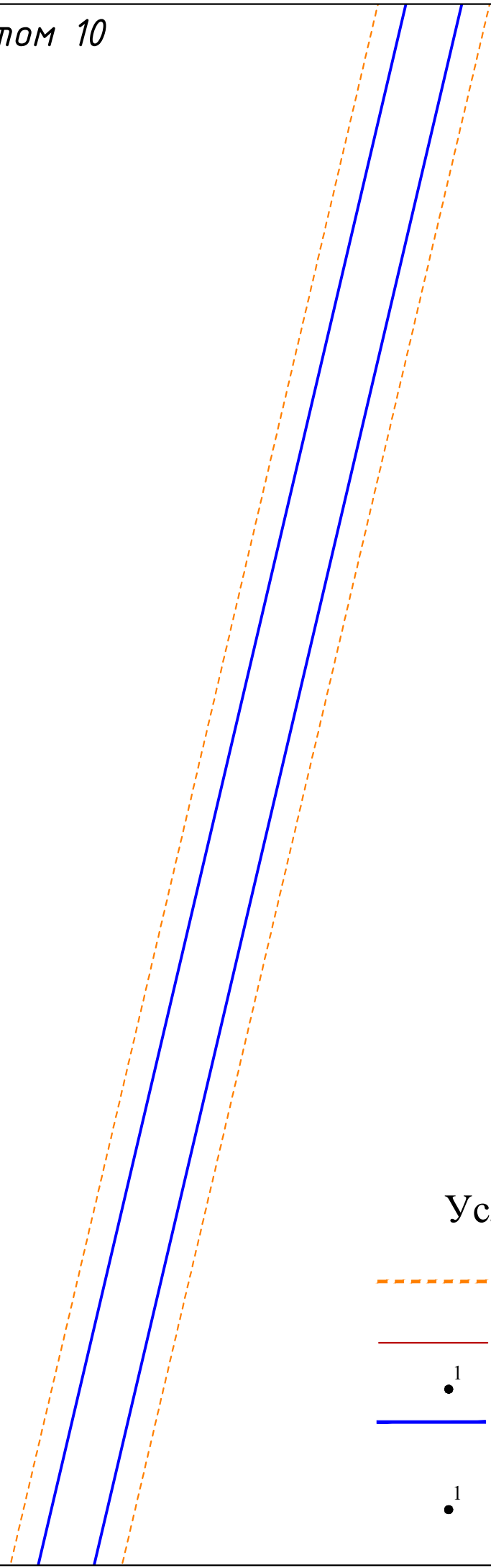


Условные обозначения:






- - граница территории, в отношении которой осуществляется подготовка проекта межевания территории
- - граница населенного пункта
-  - характерные точки границ проекта межевания территории
- - граница планируемых объектов планировочной структуры
-  - характерные точки границ образуемых земельных участков

линия совмещения с листом 10

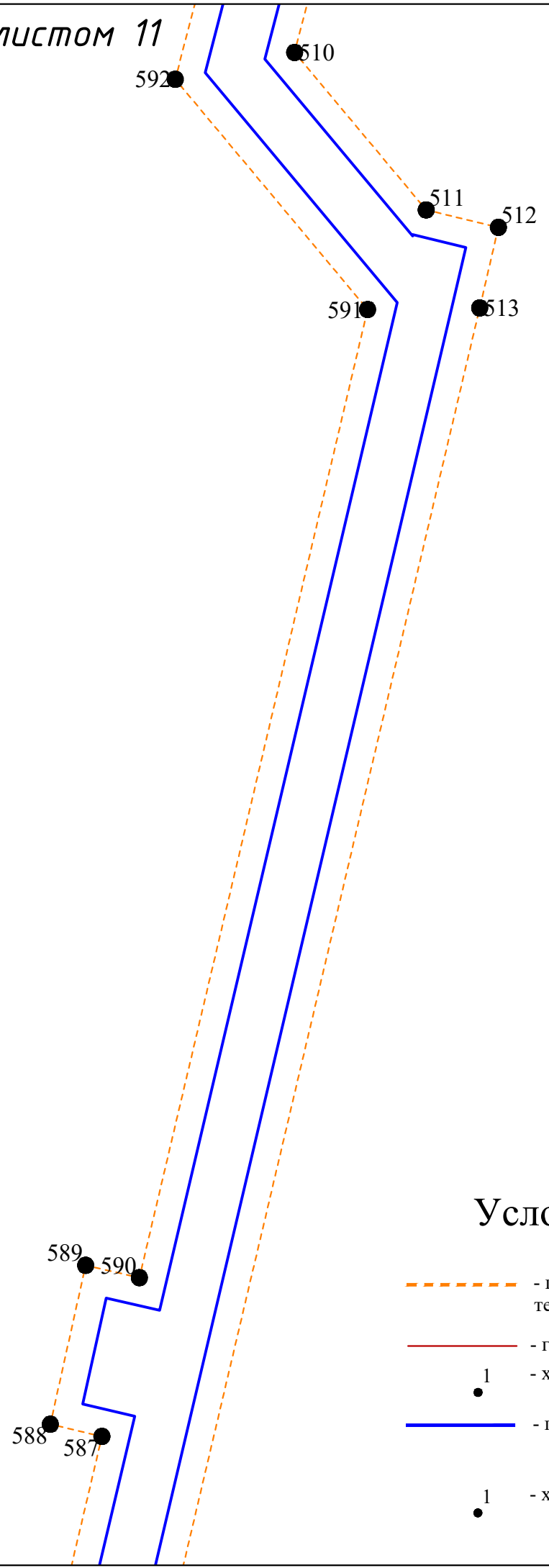
9



Условные обозначения:

-  - граница территории, в отношении которой осуществляется подготовка проекта межевания территории
-  - граница населенного пункта
-  1 - характерные точки границ проекта межевания территории
-  - граница планируемых объектов планировочной структуры
-  1 - характерные точки границ образуемых земельных участков

линия совмещения с листом 8








Условные обозначения:

- граница территории, в отношении которой осуществляется подготовка проекта межевания территории
- граница населенного пункта
- 1 - характерные точки границ проекта межевания территории
- граница планируемых объектов планировочной структуры
- 1 - характерные точки границ образуемых земельных участков

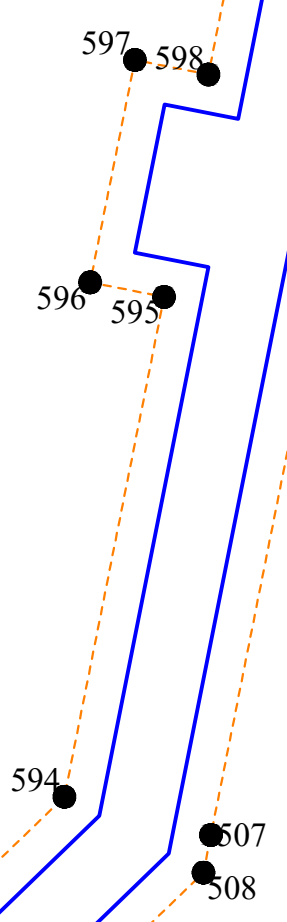
линия совмещения с листом 12

509



Условные обозначения:

-  - граница территории, в отношении которой осуществляется подготовка проекта межевания территории
-  - граница населенного пункта
-  1 - характерные точки границ проекта межевания территории
-  - граница планируемых объектов планировочной структуры
-  1 - характерные точки границ образуемых земельных участков

линия совмещения с листом 10




Условные обозначения:


- - граница территории, в отношении которой осуществляется подготовка проекта межевания территории
- - граница населенного пункта
-  1 - характерные точки границ проекта межевания территории
- - граница планируемых объектов планировочной структуры
-  1 - характерные точки границ образуемых земельных участков


599

506


Условные обозначения:

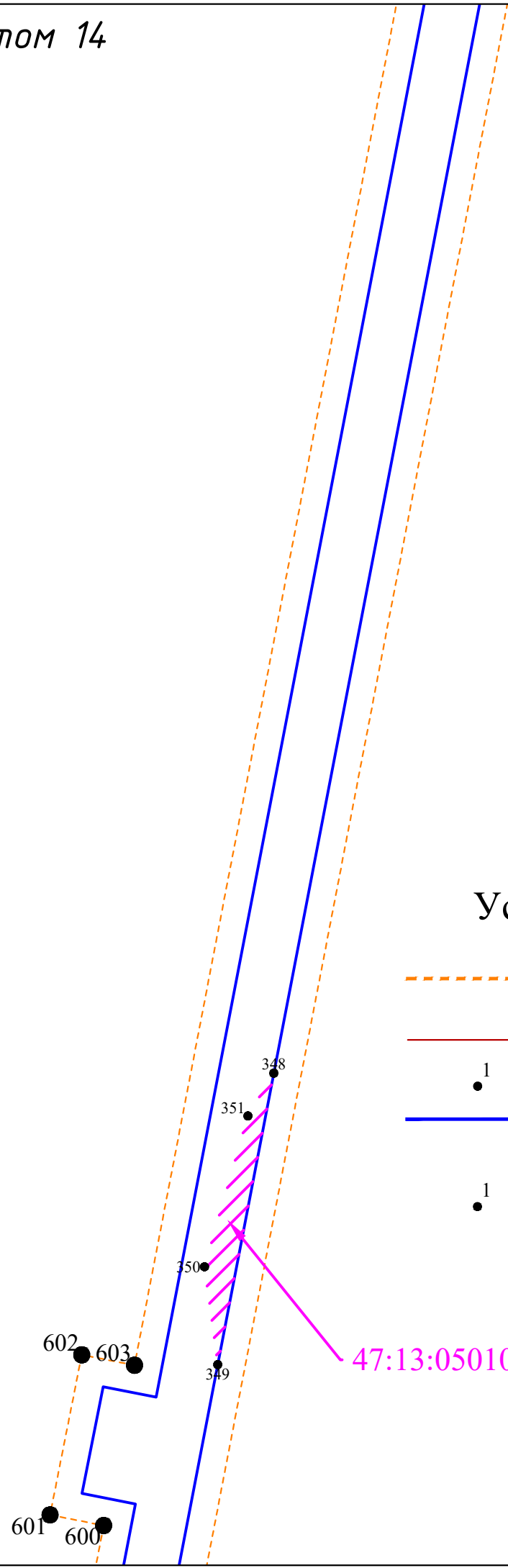
 - граница территории, в отношении которой осуществляется подготовка проекта межевания территории

 - граница населенного пункта

 1 - характерные точки границ проекта межевания территории

 - граница планируемых объектов планировочной структуры

 1 - характерные точки границ образуемых земельных участков








Условные обозначения:

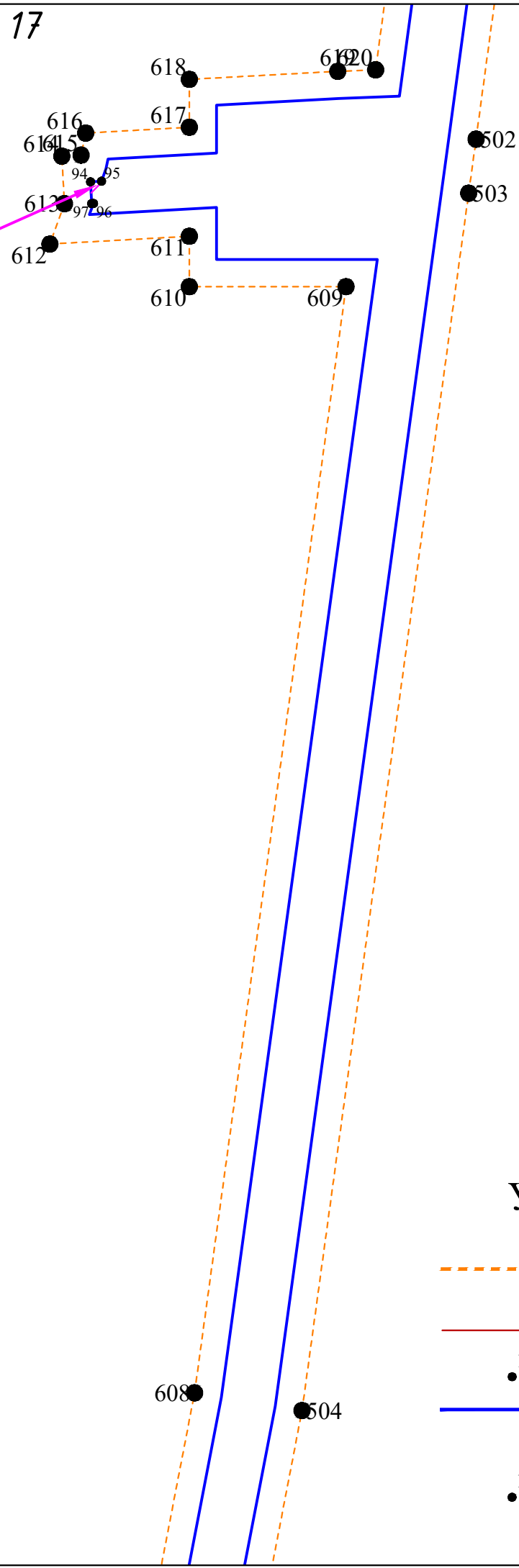
- - граница территории, в отношении которой осуществляется подготовка проекта межевания территории
- - граница населенного пункта
- 1 - характерные точки границ проекта межевания территории
- - граница планируемых объектов планировочной структуры
- 1 - характерные точки границ образуемых земельных участков

606 607
605 604






Условные обозначения:

-  - граница территории, в отношении которой осуществляется подготовка проекта межевания территории
-  - граница населенного пункта
-  1 - характерные точки границ проекта межевания территории
-  - граница планируемых объектов планировочной структуры
-  1 - характерные точки границ образуемых земельных участков

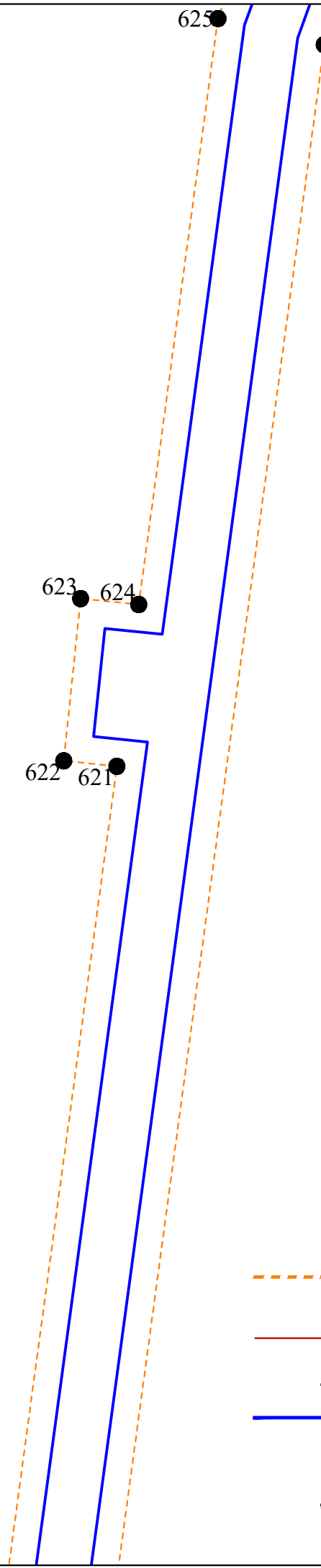
47:13:0501001:3У7



Условные обозначения:

-  - граница территории, в отношении которой осуществляется подготовка проекта межевания территории
-  - граница населенного пункта
-  1 - характерные точки границ проекта межевания территории
-  - граница планируемых объектов планировочной структуры
-  1 - характерные точки границ образуемых земельных участков

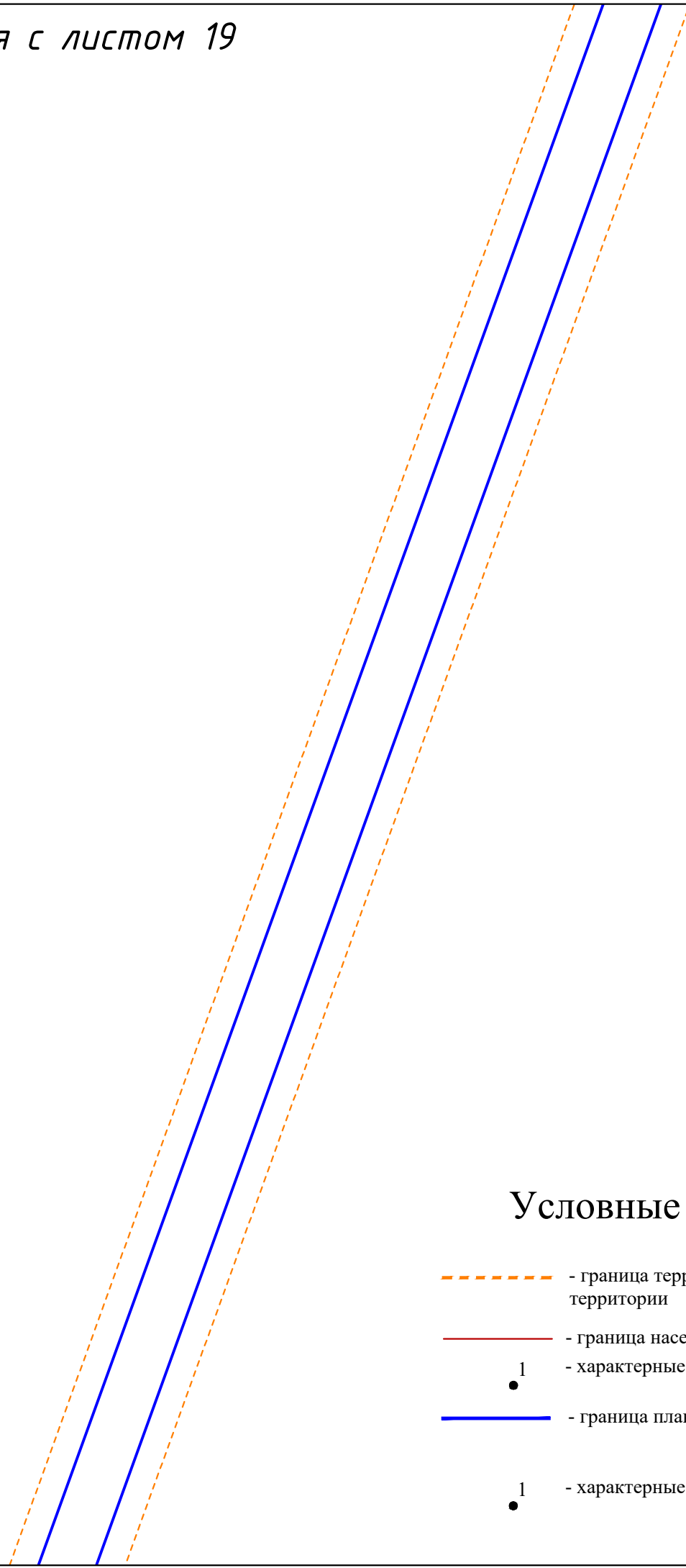
501 линия совмещения с листом 18








Условные обозначения:

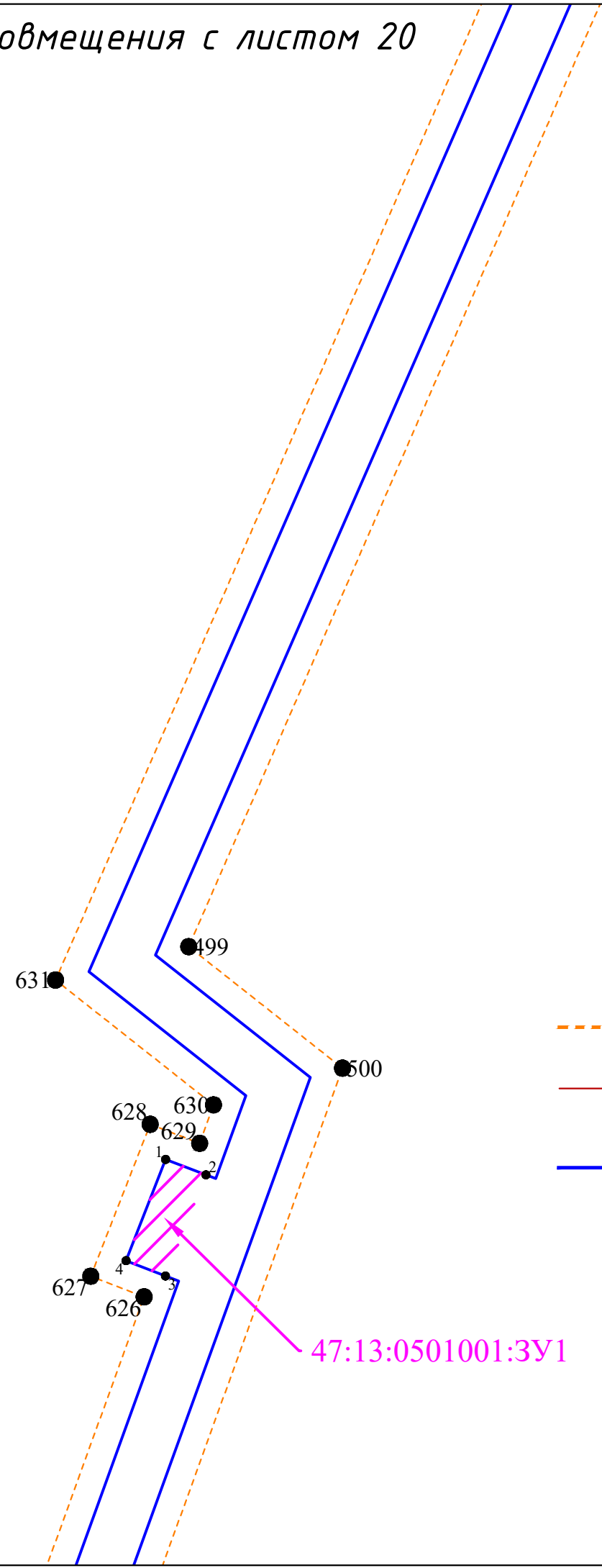
- граница территории, в отношении которой осуществляется подготовка проекта межевания территории
- граница населенного пункта
- 1 - характерные точки границ проекта межевания территории
- граница планируемых объектов планировочной структуры
- 1 - характерные точки границ образуемых земельных участков

линия совмещения с листом 16



Условные обозначения:

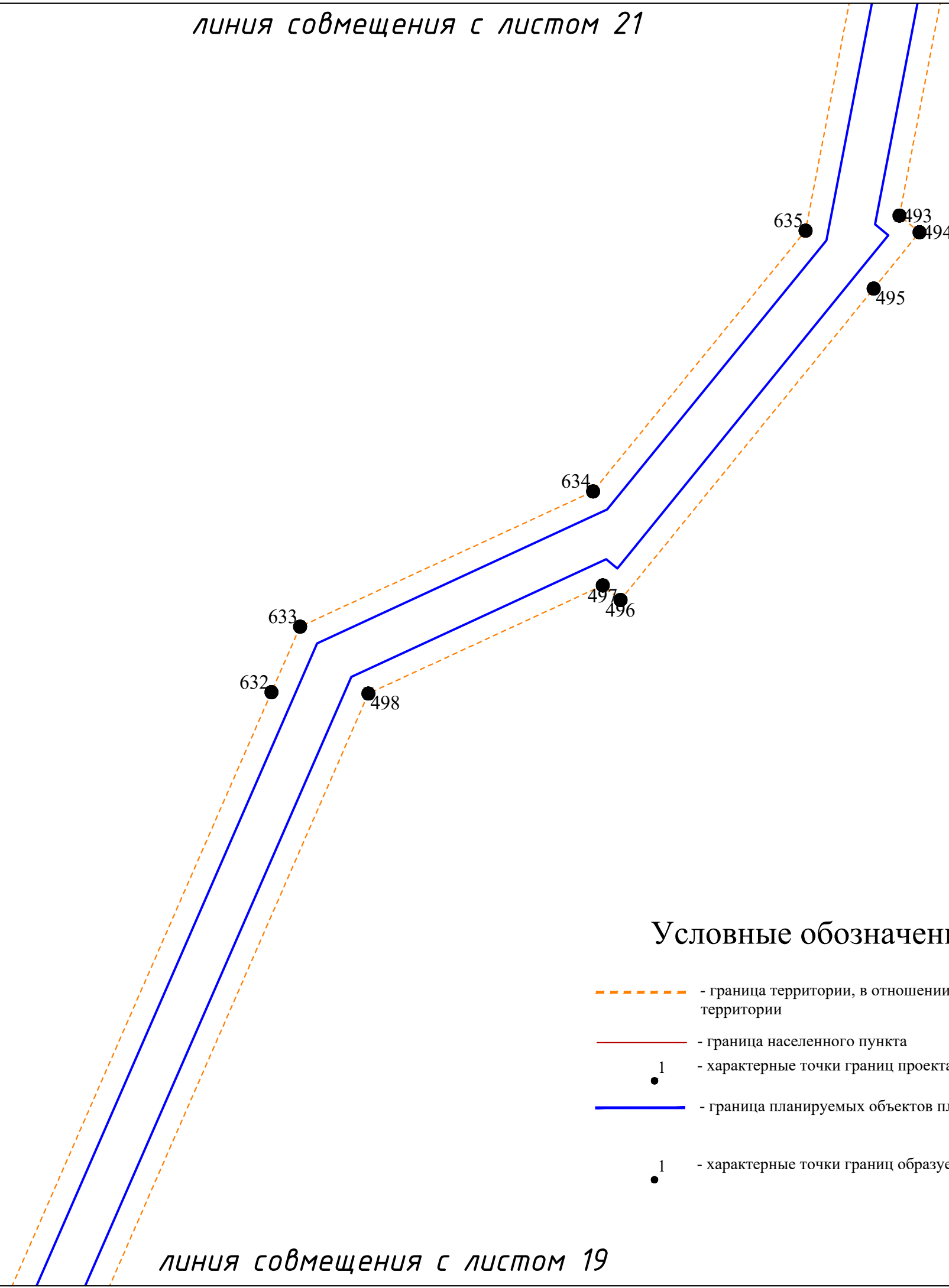
-  - граница территории, в отношении которой осуществляется подготовка проекта межевания территории
-  - граница населенного пункта
-  1 - характерные точки границ проекта межевания территории
-  - граница планируемых объектов планировочной структуры
-  1 - характерные точки границ образуемых земельных участков








Условные обозначения:

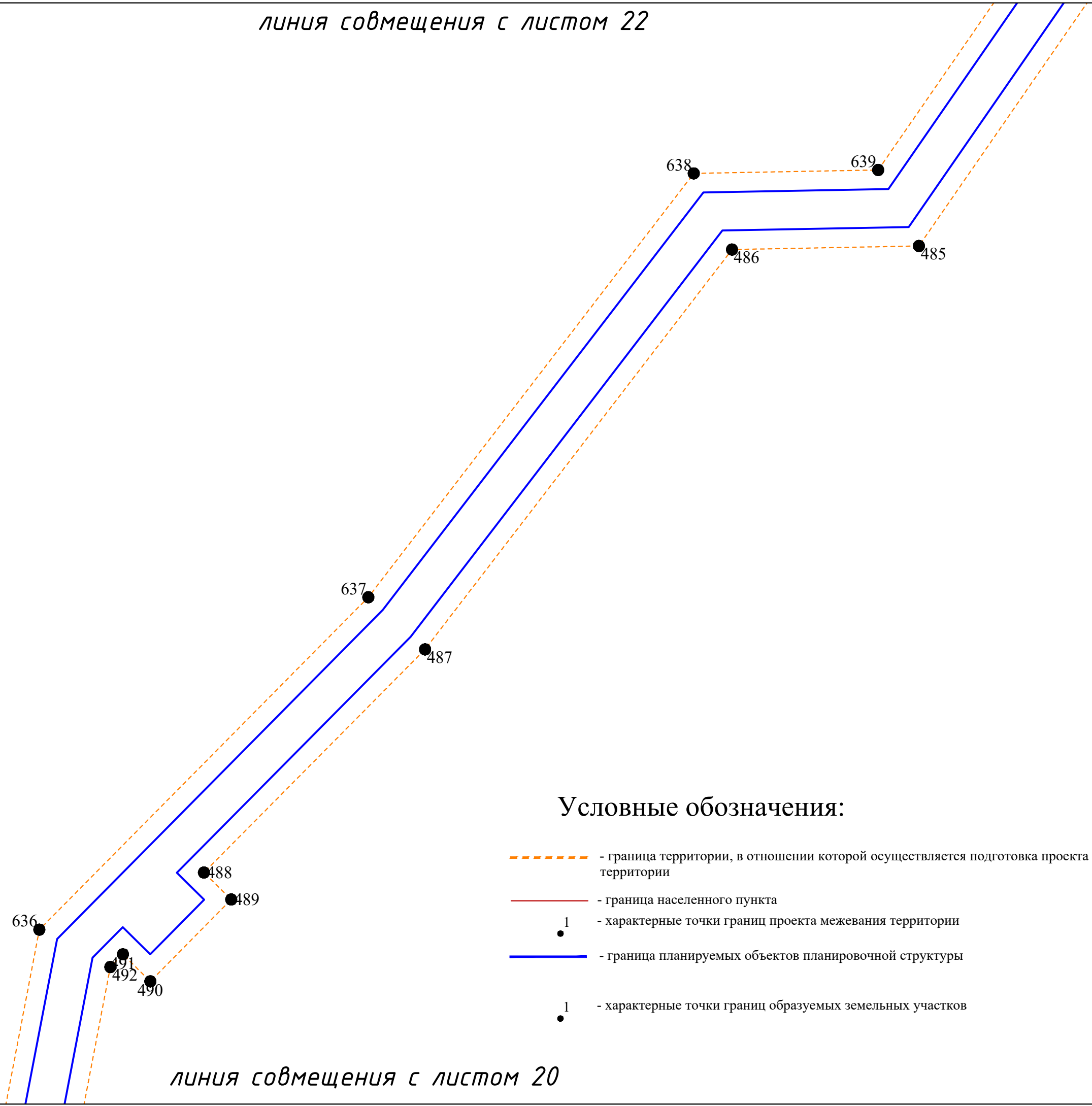
- граница территории, в отношении которой осуществляется подготовка проекта межевания территории
- граница населенного пункта
- 1 - характерные точки границ проекта межевания территории
- граница планируемых объектов планировочной структуры
- 1 - характерные точки границ образуемых земельных участков

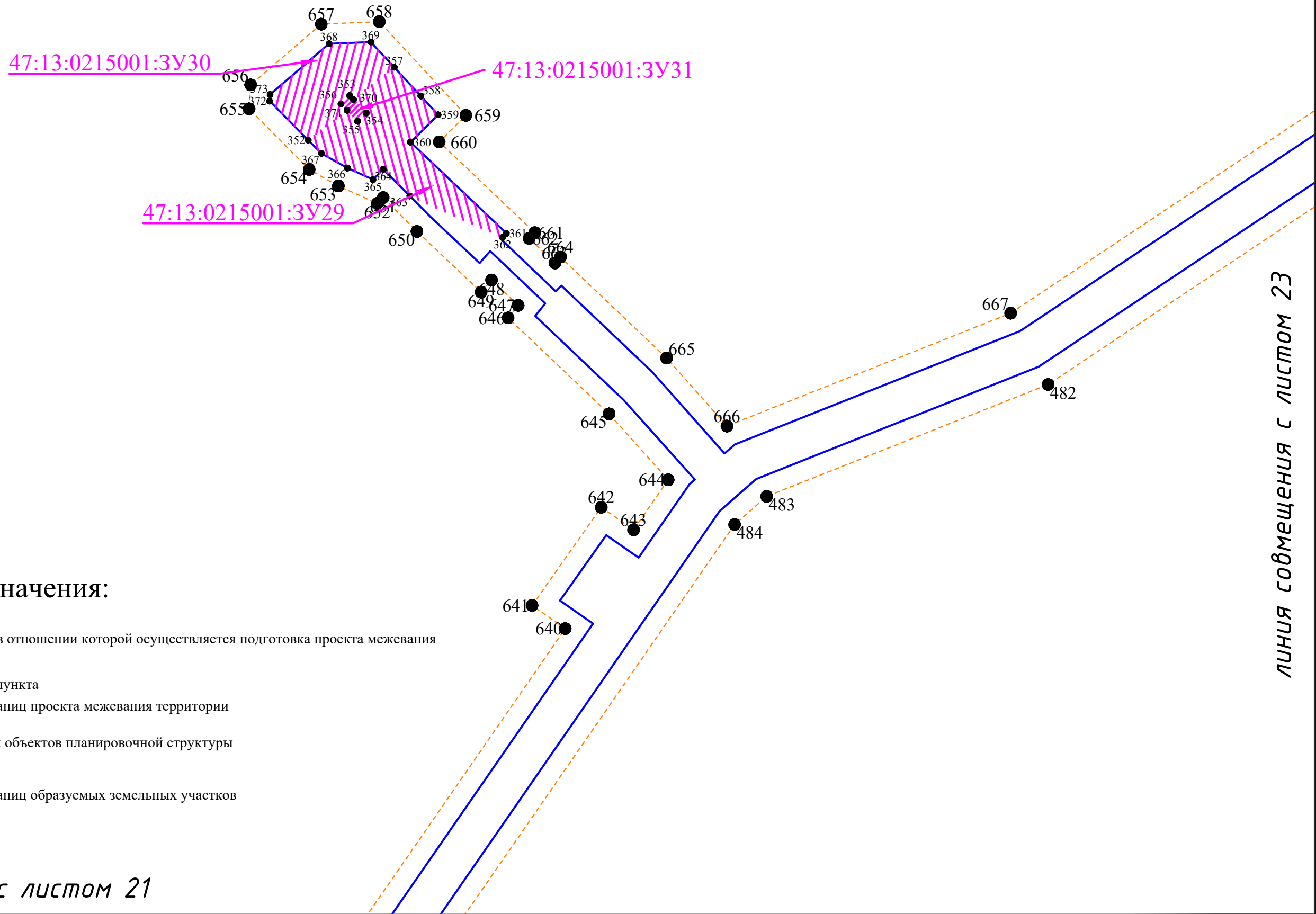
47:13:0501001:3У1








Условные обозначения:

-  - граница территории, в отношении которой осуществляется подготовка проекта межевания территории
-  - граница населенного пункта
-  - характерные точки границ проекта межевания территории
-  - граница планируемых объектов планировочной структуры
-  - характерные точки границ образуемых земельных участков





Условные обозначения:

-  - граница территории, в отношении которой осуществляется подготовка проекта межевания территории
-  - граница населенного пункта
-  1 - характерные точки границ проекта межевания территории
-  - граница планируемых объектов планировочной структуры
-  1 - характерные точки границ образуемых земельных участков

линия совмещения с листом 21

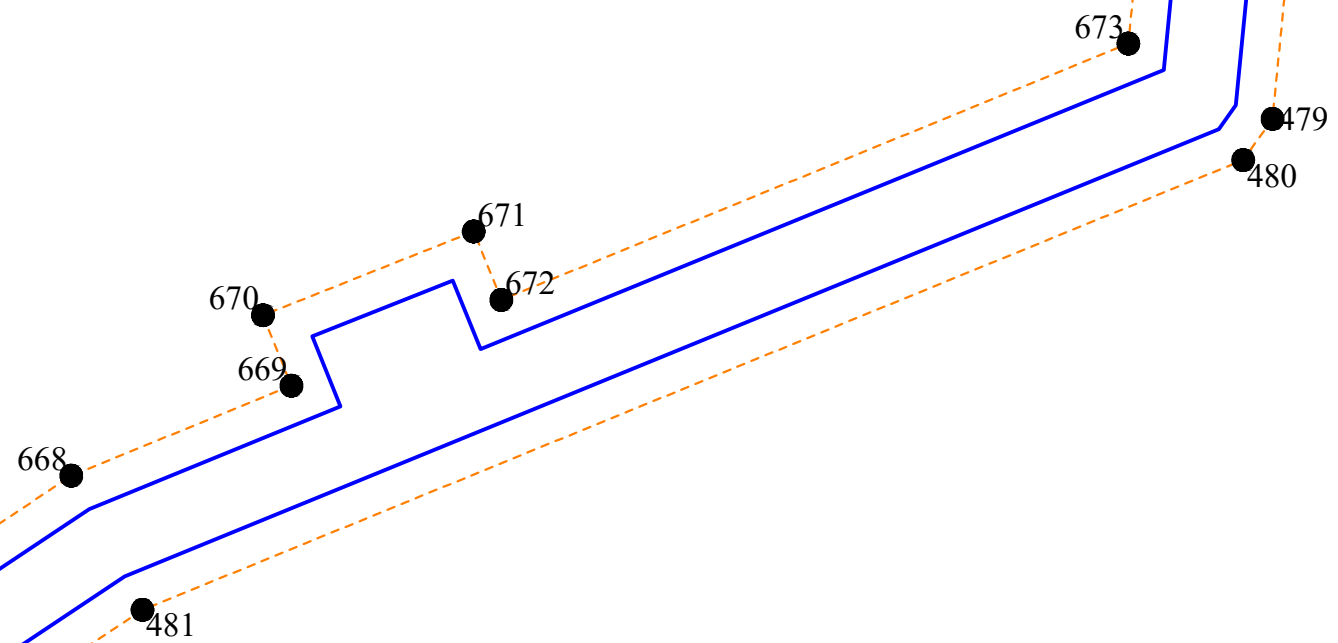
линия совмещения с листом 23

Инв. N подл. Подпись и дата. Взам. инв. N






23

линия совмещения с листом 24

линия совмещения с листом 22

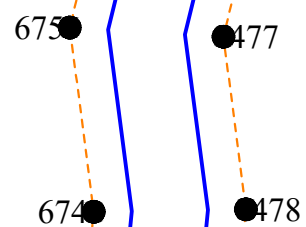


Условные обозначения:






-  - граница территории, в отношении которой осуществляется подготовка проекта межевания территории
-  - граница населенного пункта
-  - характерные точки границ проекта межевания территории
-  - граница планируемых объектов планировочной структуры
-  - характерные точки границ образуемых земельных участков

24

линия совмещения с листом 25

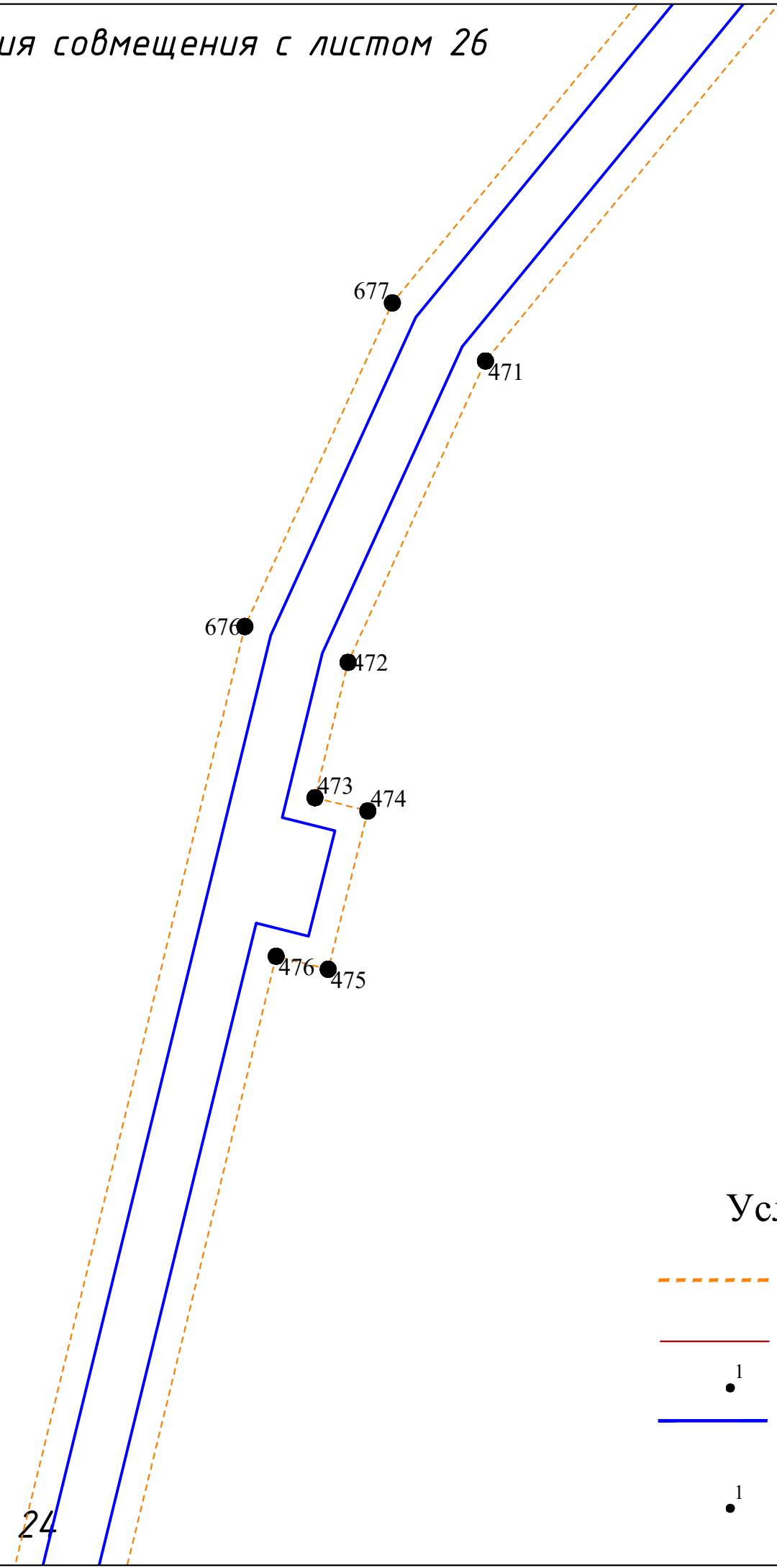


Условные обозначения:






-  - граница территории, в отношении которой осуществляется подготовка проекта межевания территории
-  - граница населенного пункта
-  - характерные точки границ проекта межевания территории
-  - граница планируемых объектов планировочной структуры
-  - характерные точки границ образуемых земельных участков

линия совмещения с листом 23

Инв. N подл.	Подпись и дата	Взам. инв. N




Условные обозначения:






-  - граница территории, в отношении которой осуществляется подготовка проекта межевания территории
-  - граница населенного пункта
-  1 - характерные точки границ проекта межевания территории
-  - граница планируемых объектов планировочной структуры
-  1 - характерные точки границ образуемых земельных участков

26

линия совмещения с листом 27




Условные обозначения:

-  - граница территории, в отношении которой осуществляется подготовка проекта межевания территории
-  - граница населенного пункта
-  1 - характерные точки границ проекта межевания территории
-  - граница планируемых объектов планировочной структуры
-  1 - характерные точки границ образуемых земельных участков

линия совмещения с листом 25

27

линия совмещения с листом 28



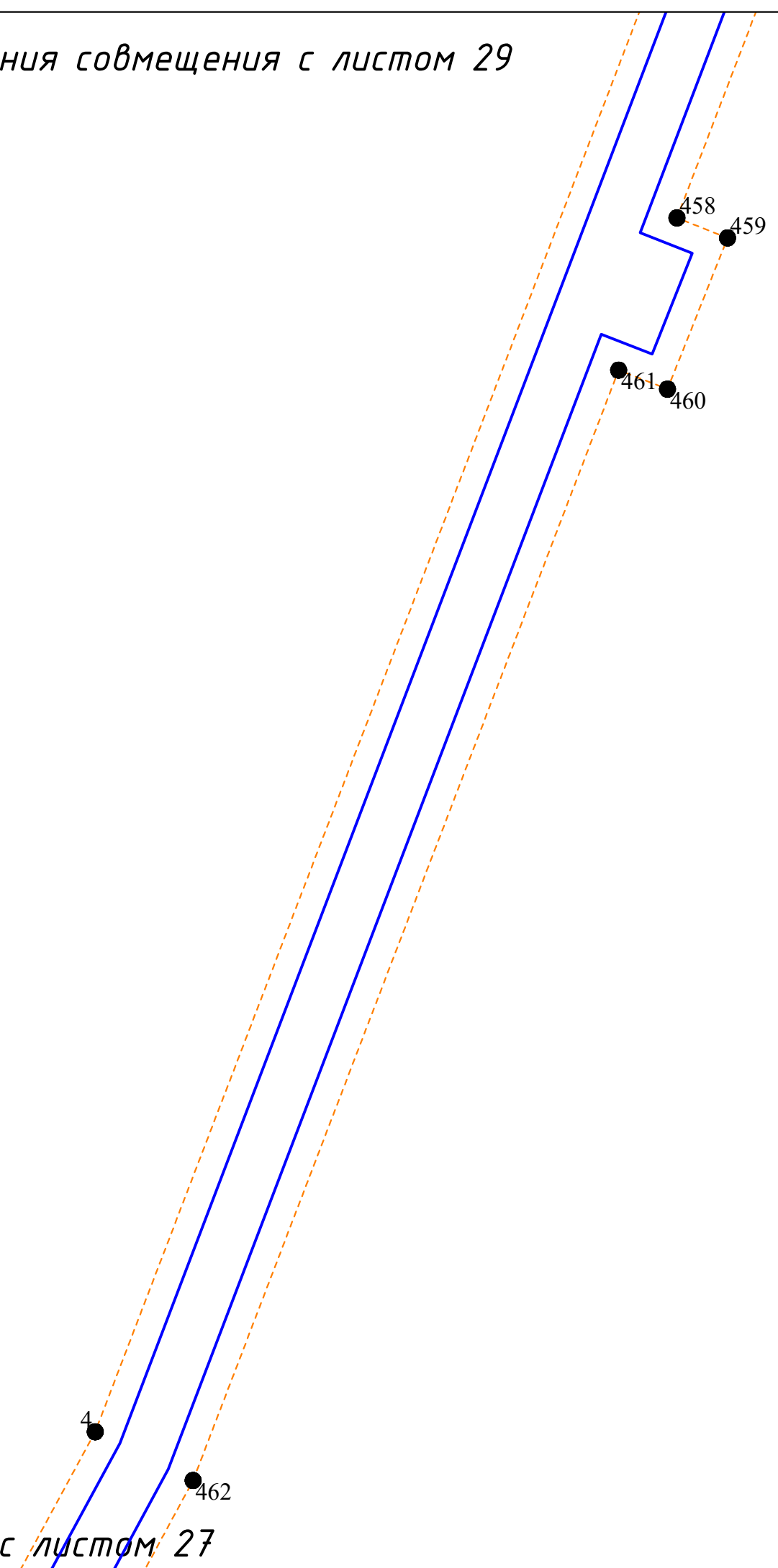
Условные обозначения:

- граница территории, в отношении которой осуществляется подготовка проекта межевания территории
- граница населенного пункта
- 1 - характерные точки границ проекта межевания территории
- граница планируемых объектов планировочной структуры
- 1 - характерные точки границ образуемых земельных участков

линия совмещения с листом 26






28

линия совмещения с листом 29



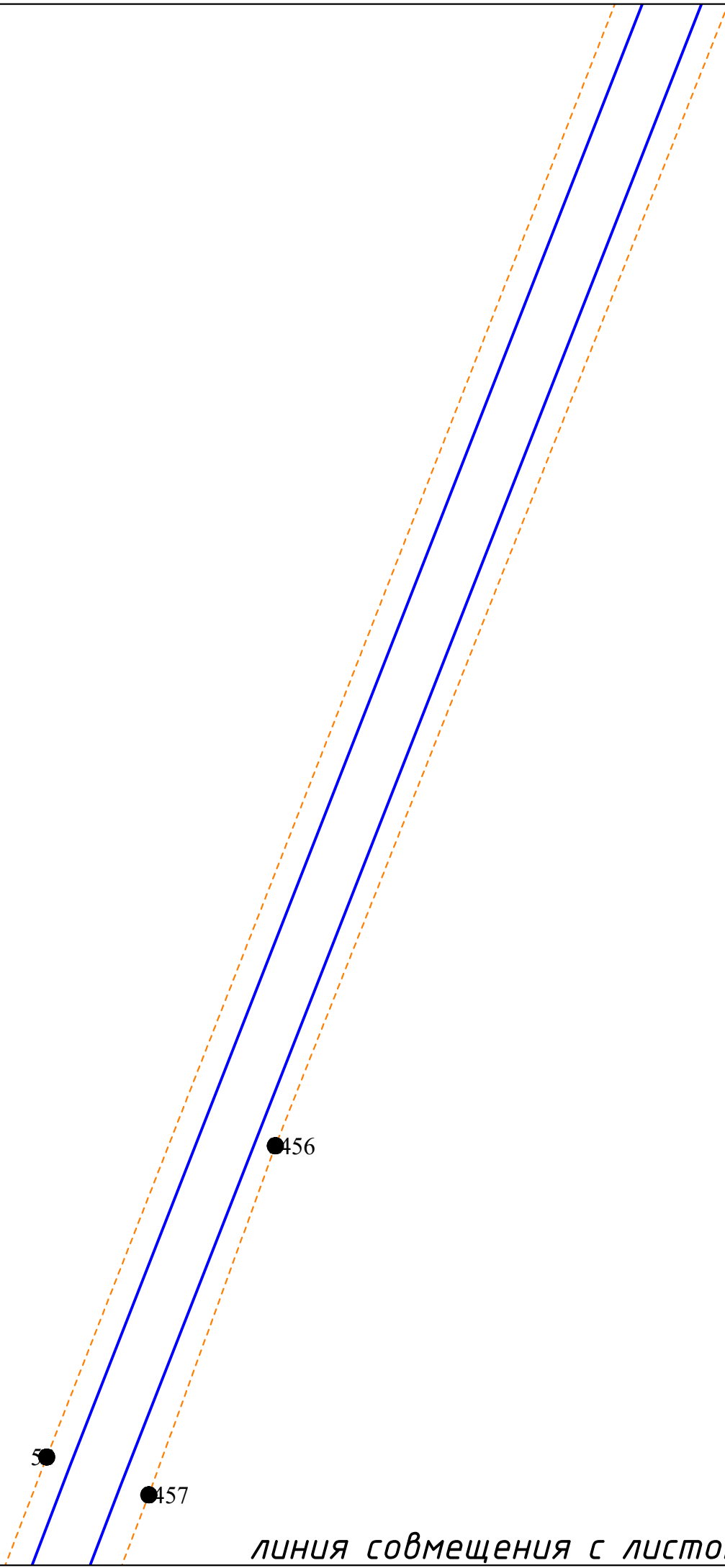
линия совмещения с листом 27

Условные обозначения:






-  - граница территории, в отношении которой осуществляется подготовка проекта межевания территории
-  - граница населенного пункта
-  1 - характерные точки границ проекта межевания территории
-  - граница планируемых объектов планировочной структуры
-  1 - характерные точки границ образуемых земельных участков

29

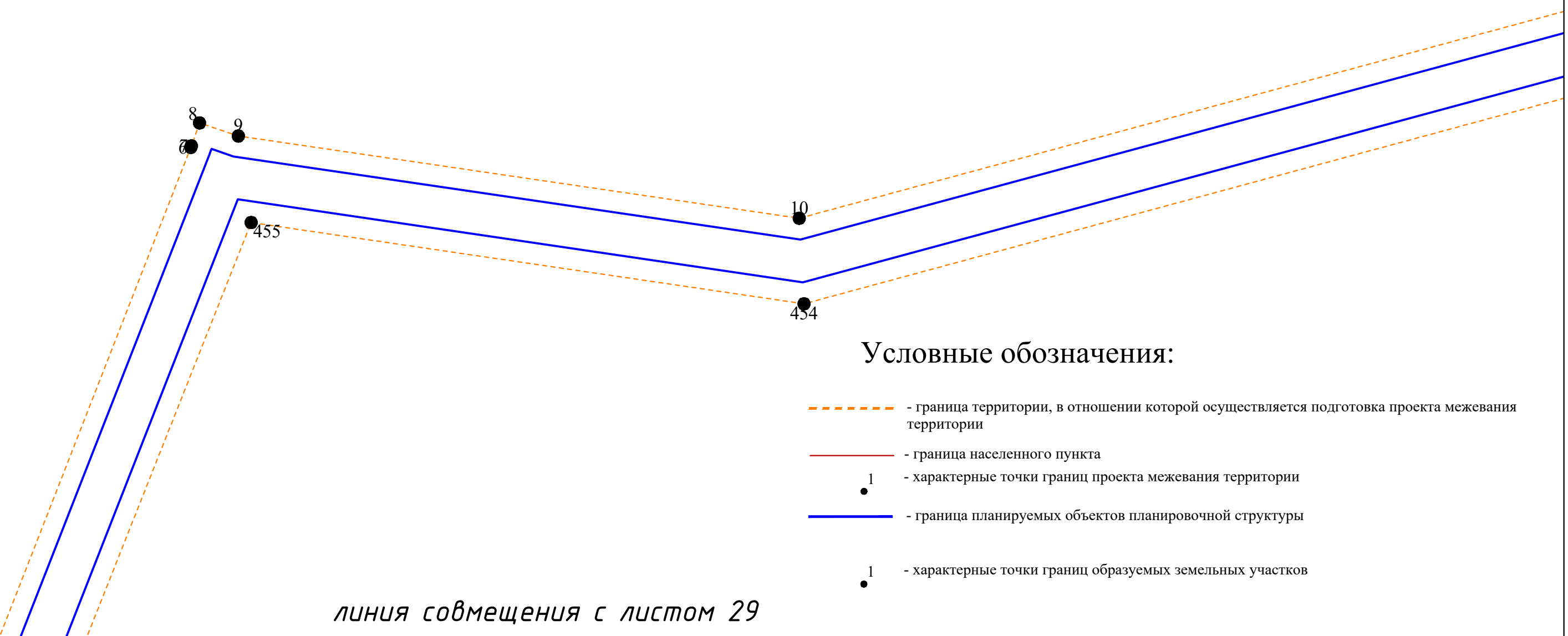
линия совмещения с листом 30








Условные обозначения:

-  - граница территории, в отношении которой осуществляется подготовка проекта межевания территории
-  - граница населенного пункта
-  - характерные точки границ проекта межевания территории
-  - граница планируемых объектов планировочной структуры
-  - характерные точки границ образуемых земельных участков

линия совмещения с листом 28

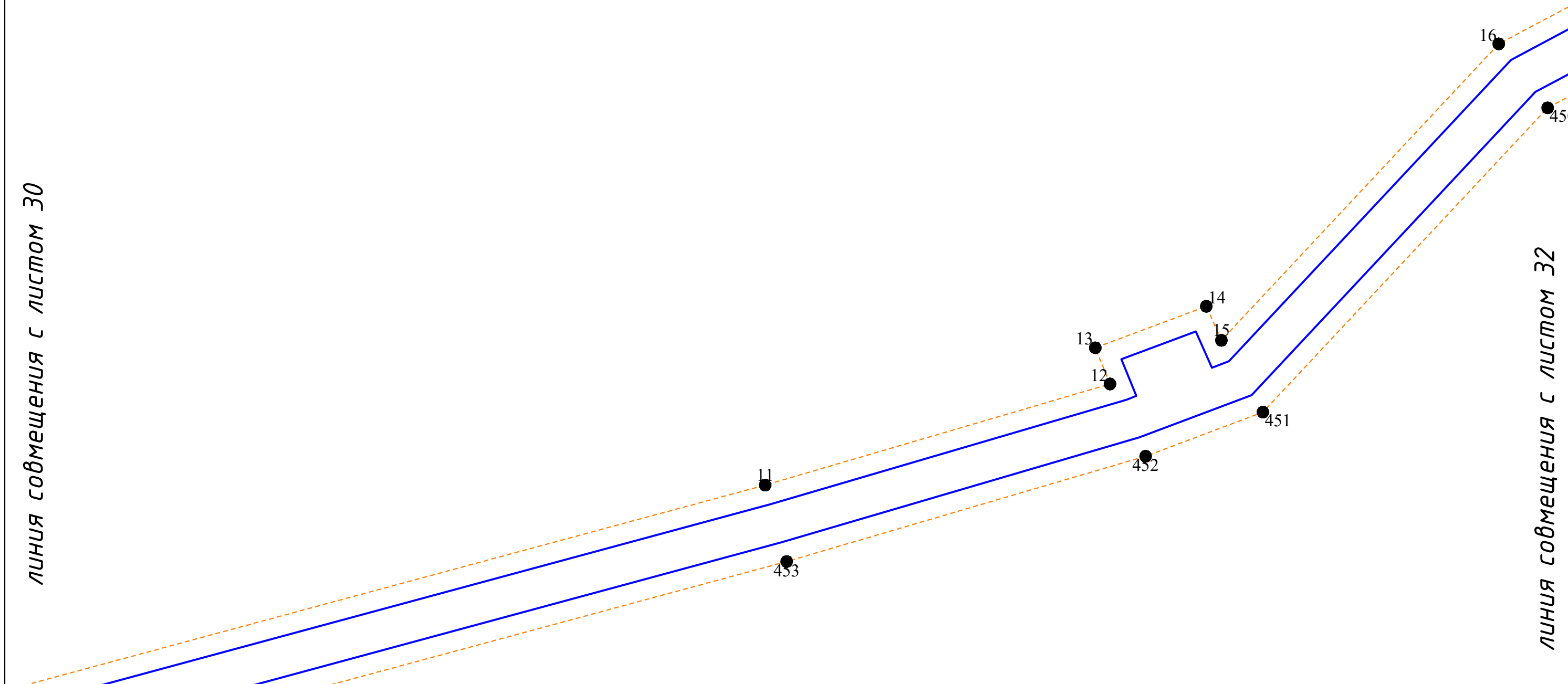


Условные обозначения:

-  - граница территории, в отношении которой осуществляется подготовка проекта межевания территории
-  - граница населенного пункта
-  1 - характерные точки границ проекта межевания территории
-  - граница планируемых объектов планировочной структуры
-  1 - характерные точки границ образуемых земельных участков


линия совмещения с листом 30

линия совмещения с листом 32









Условные обозначения:

- граница территории, в отношении которой осуществляется подготовка проекта межевания территории
- граница населенного пункта
- 1 - характерные точки границ проекта межевания территории
- граница планируемых объектов планировочной структуры
- 1 - характерные точки границ образуемых земельных участков








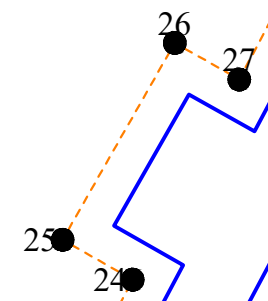
Условные обозначения:

-  - граница территории, в отношении которой осуществляется подготовка проекта межевания территории
-  - граница населенного пункта
-  1 - характерные точки границ проекта межевания территории
-  - граница планируемых объектов планировочной структуры
-  1 - характерные точки границ образуемых земельных участков








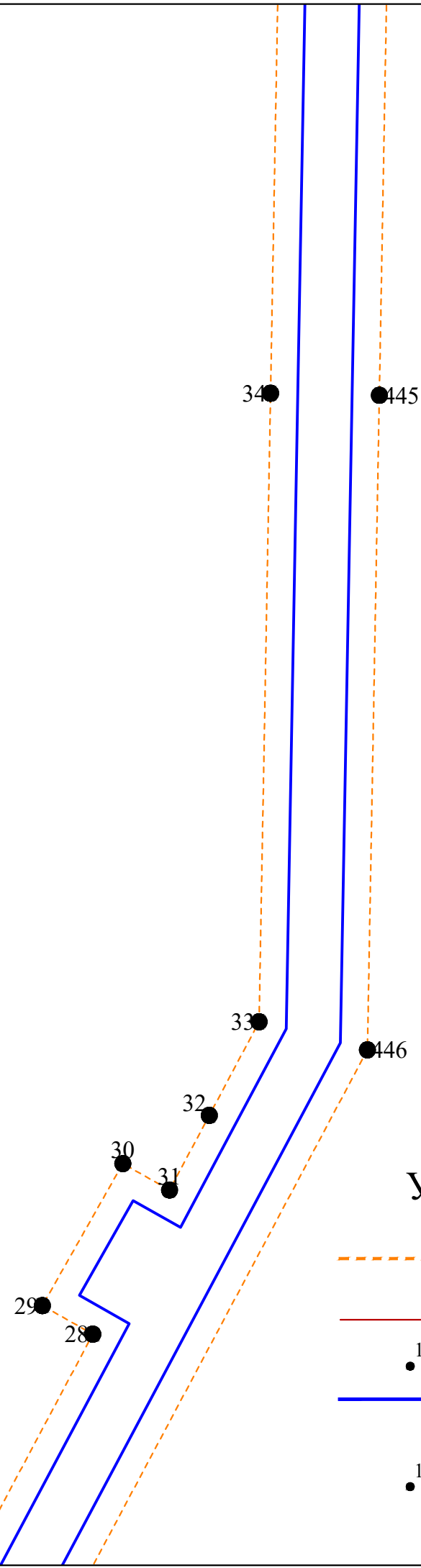
Условные обозначения:

-  - граница территории, в отношении которой осуществляется подготовка проекта межевания территории
-  - граница населенного пункта
-  1 - характерные точки границ проекта межевания территории
-  - граница планируемых объектов планировочной структуры
-  1 - характерные точки границ образуемых земельных участков





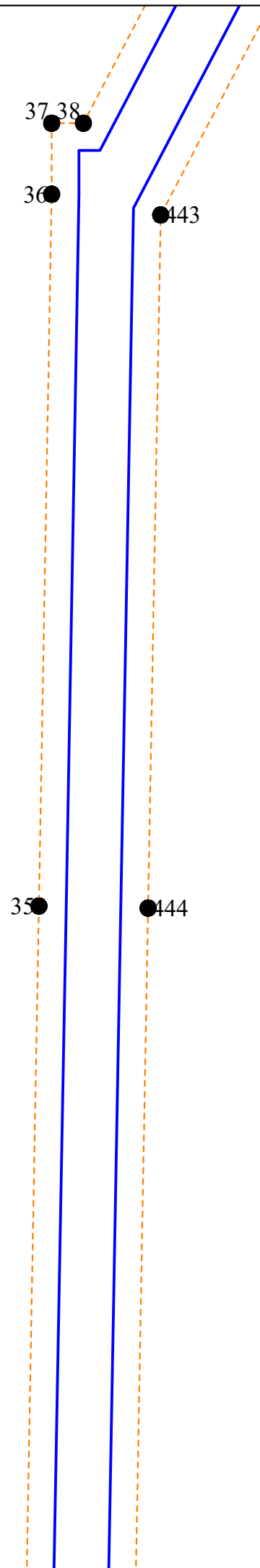
Условные обозначения:

-  - граница территории, в отношении которой осуществляется подготовка проекта межевания территории
-  - граница населенного пункта
-  - характерные точки границ проекта межевания территории
-  - граница планируемых объектов планировочной структуры
-  - характерные точки границ образуемых земельных участков








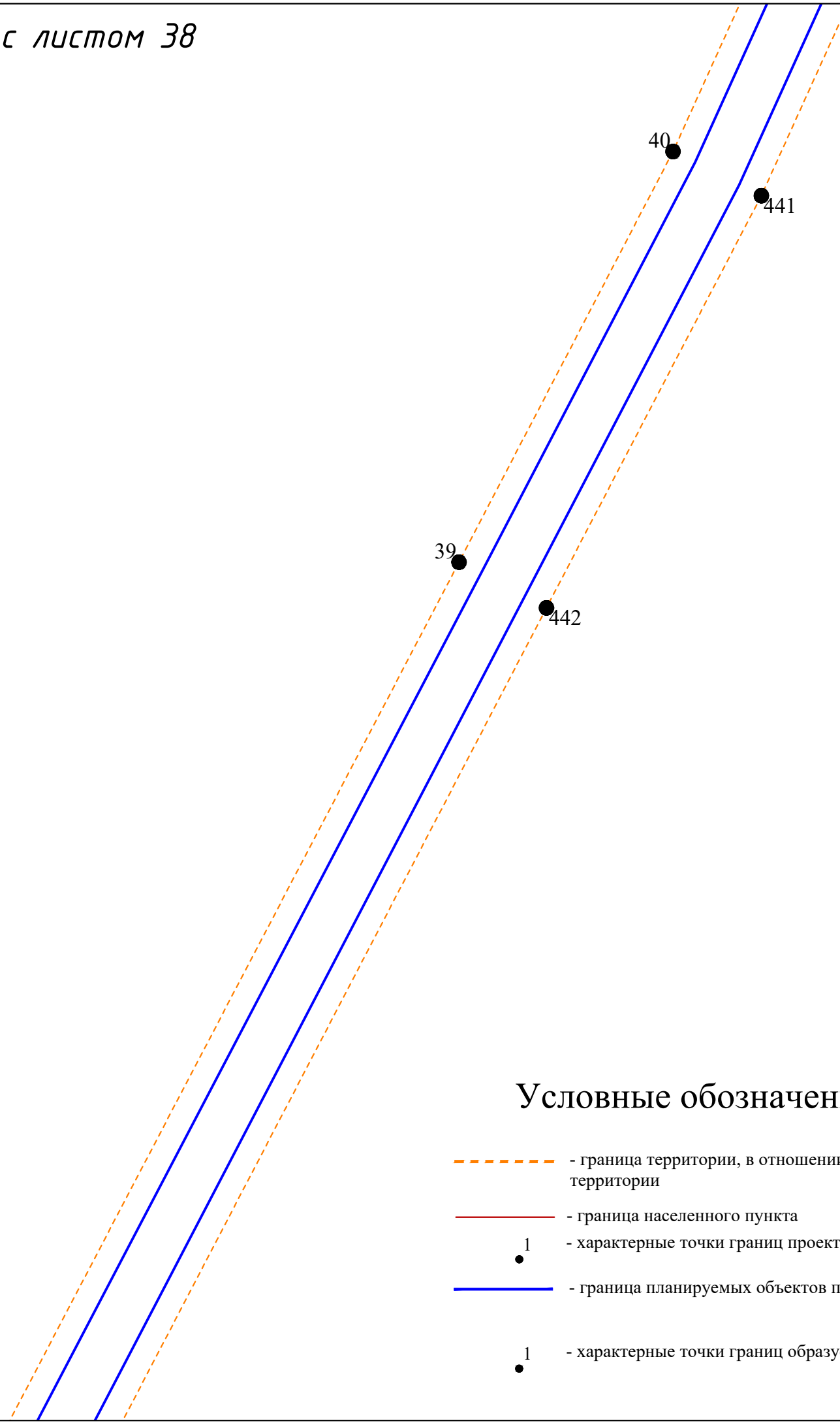
Условные обозначения:

- - граница территории, в отношении которой осуществляется подготовка проекта межевания территории
- - граница населенного пункта
-  1 - характерные точки границ проекта межевания территории
- - граница планируемых объектов планировочной структуры
-  1 - характерные точки границ образуемых земельных участков








Условные обозначения:

-  - граница территории, в отношении которой осуществляется подготовка проекта межевания территории
-  - граница населенного пункта
-  - характерные точки границ проекта межевания территории
-  - граница планируемых объектов планировочной структуры
-  - характерные точки границ образуемых земельных участков




Условные обозначения:






-  - граница территории, в отношении которой осуществляется подготовка проекта межевания территории
-  - граница населенного пункта
-  1 - характерные точки границ проекта межевания территории
-  - граница планируемых объектов планировочной структуры
-  1 - характерные точки границ образуемых земельных участков

38

линия совмещения с листом 39



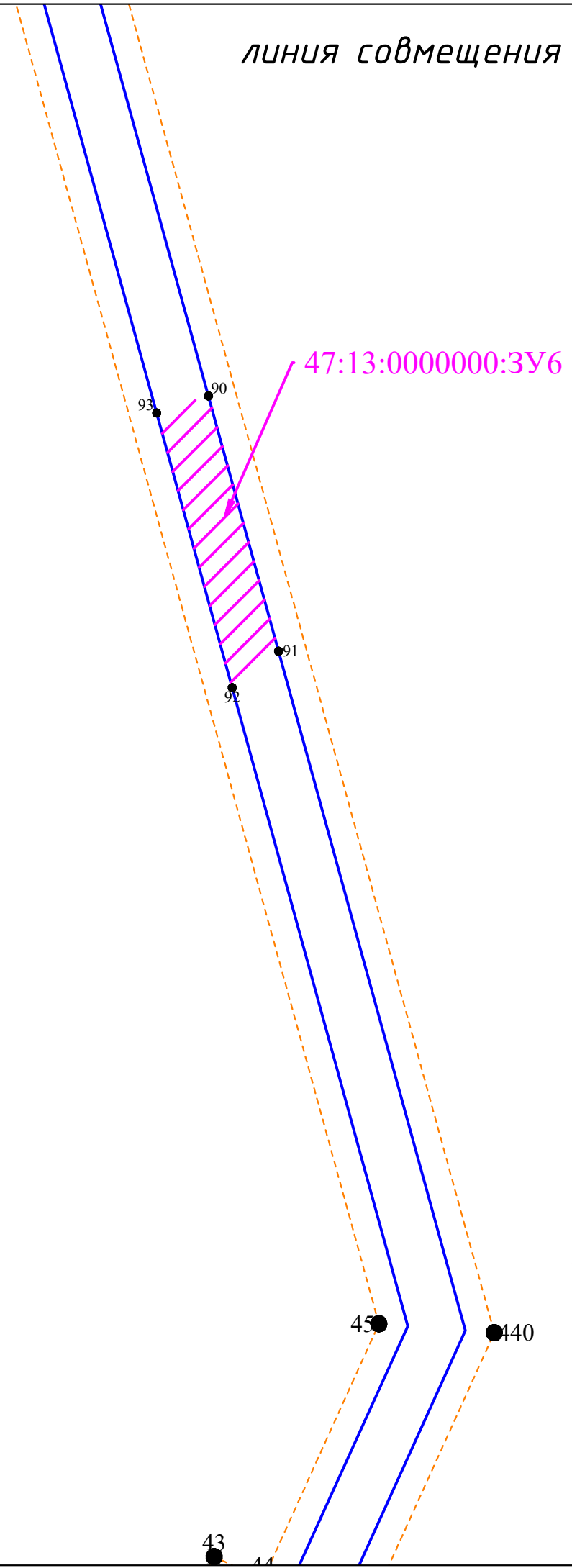
Условные обозначения:

-  - граница территории, в отношении которой осуществляется подготовка проекта межевания территории
-  - граница населенного пункта
-  1 - характерные точки границ проекта межевания территории
-  - граница планируемых объектов планировочной структуры
-  1 - характерные точки границ образуемых земельных участков






линия совмещения с листом 37

линия совмещения с листом 40

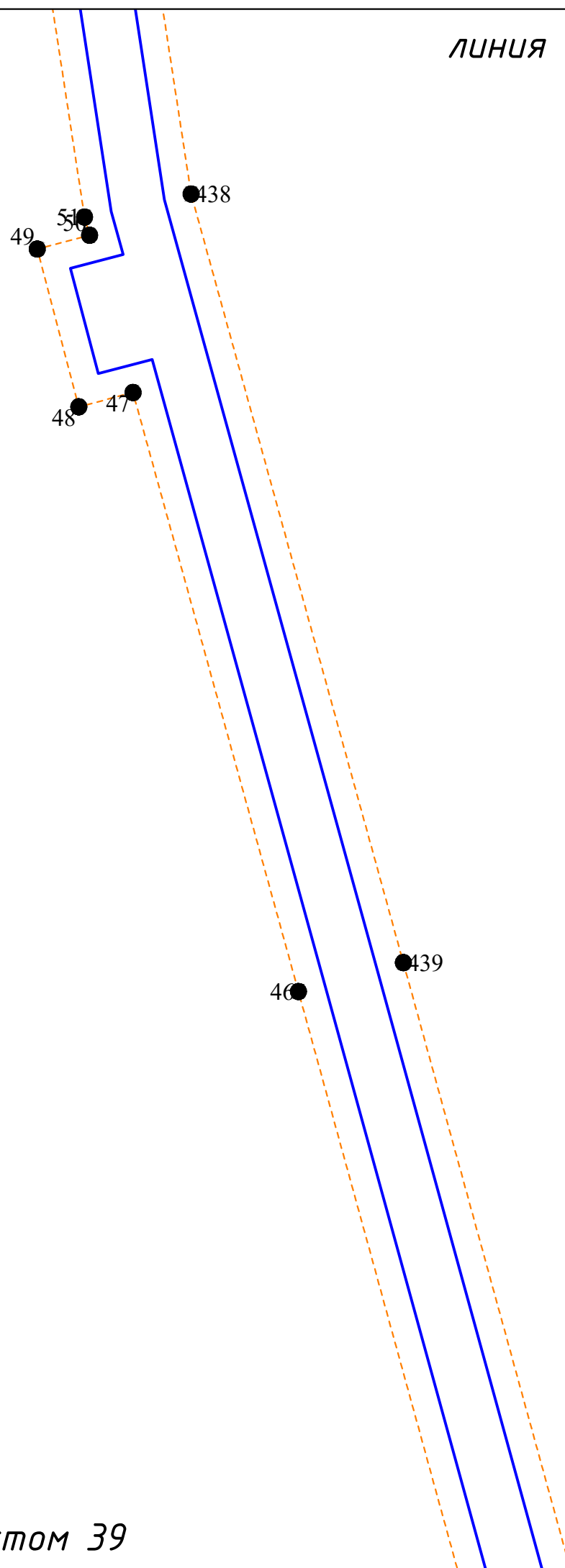
39








Условные обозначения:

-  - граница территории, в отношении которой осуществляется подготовка проекта межевания территории
-  - граница населенного пункта
-  1 - характерные точки границ проекта межевания территории
-  - граница планируемых объектов планировочной структуры
-  1 - характерные точки границ образуемых земельных участков

линия совмещения с листом 38



Условные обозначения:






-  - граница территории, в отношении которой осуществляется подготовка проекта межевания территории
-  - граница населенного пункта
-  1 - характерные точки границ проекта межевания территории
-  - граница планируемых объектов планировочной структуры
-  1 - характерные точки границ образуемых земельных участков

линия совмещения с листом 42

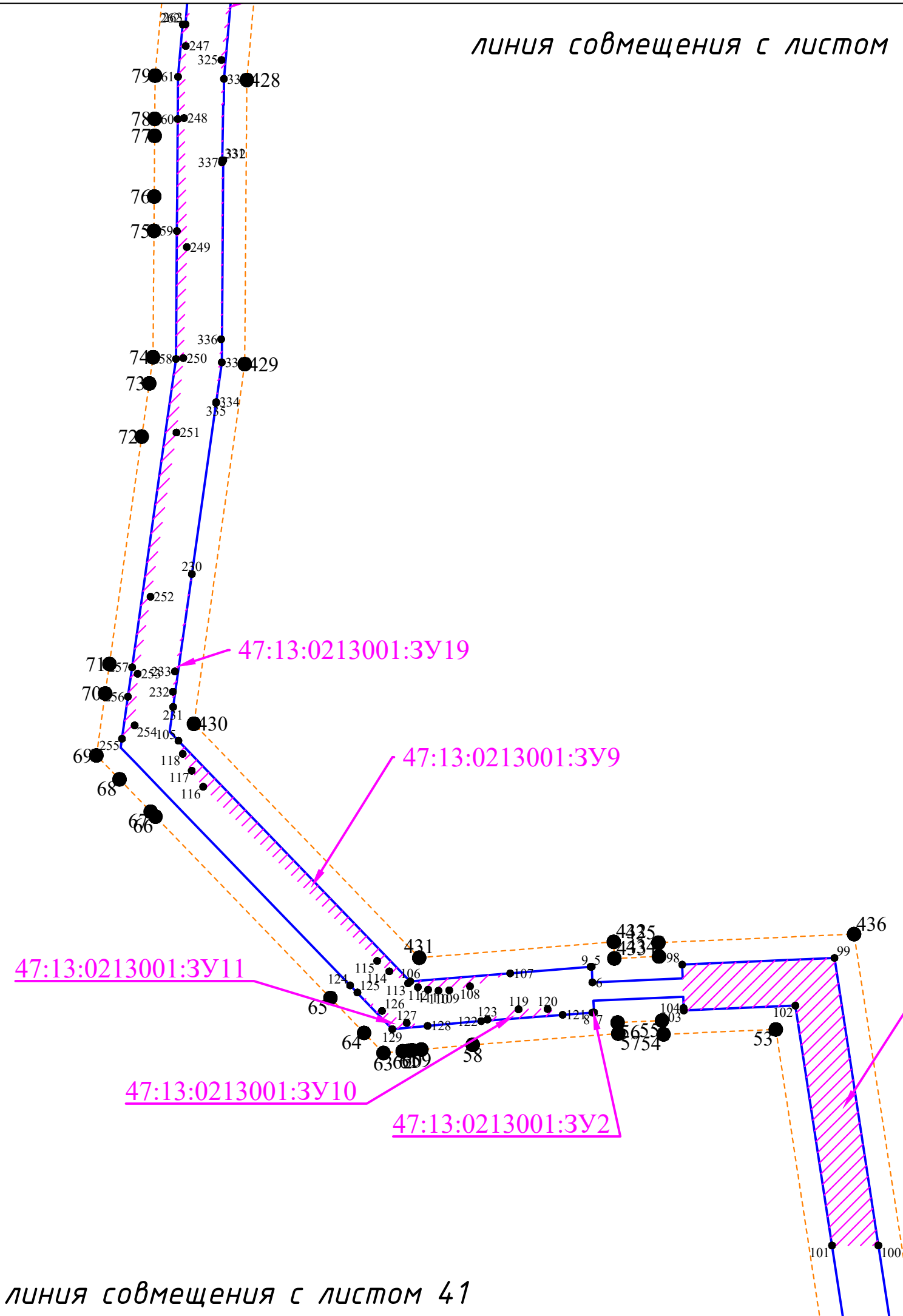
41

52 ● 437 ●

Условные обозначения:

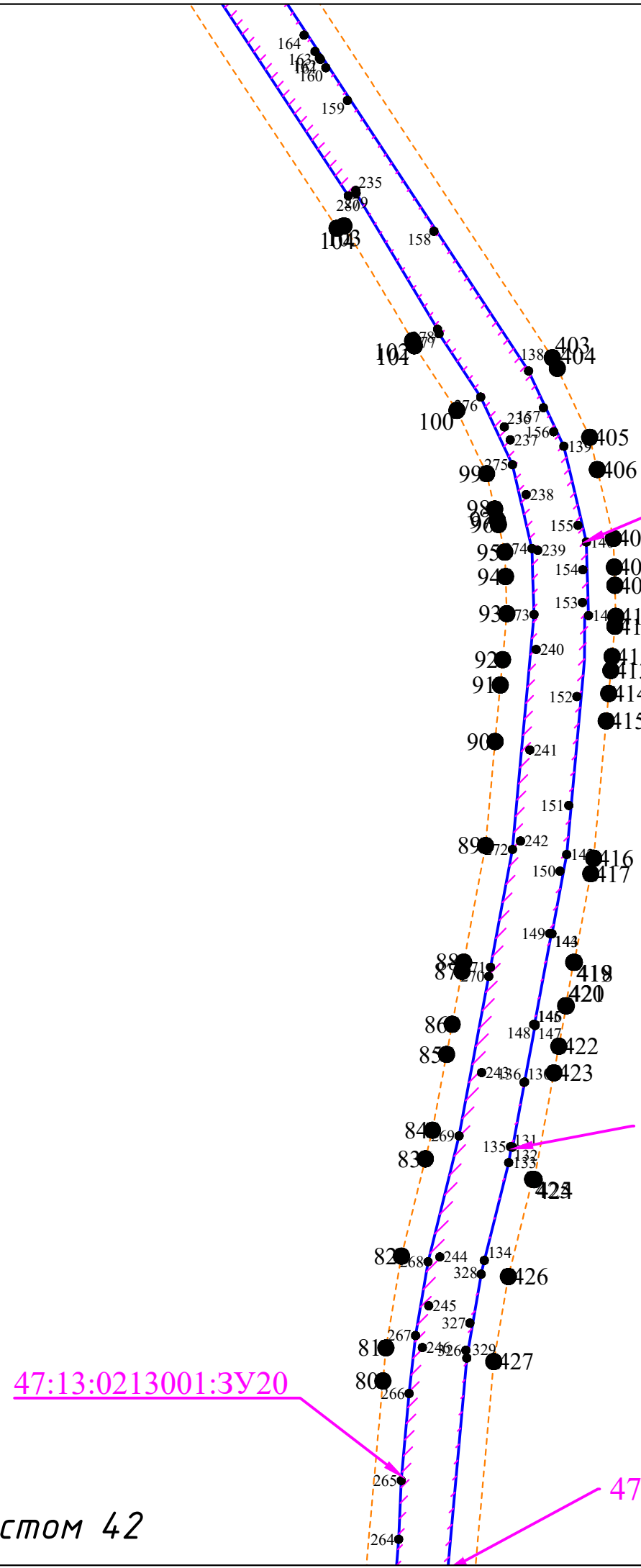
-  - граница территории, в отношении которой осуществляется подготовка проекта межевания территории
-  - граница населенного пункта
-  1 - характерные точки границ проекта межевания территории
-  - граница планируемых объектов планировочной структуры
-  1 - характерные точки границ образуемых земельных участков

линия совмещения с листом 40



Условные обозначения:

- граница территории, в отношении которой осуществляется подготовка проекта межевания территории
- граница населенного пункта
- 1 - характерные точки границ проекта межевания территории
- граница планируемых объектов планировочной структуры
- 1 - характерные точки границ образуемых земельных участков



47:13:0213001:3У13

47:13:0213001:3У12

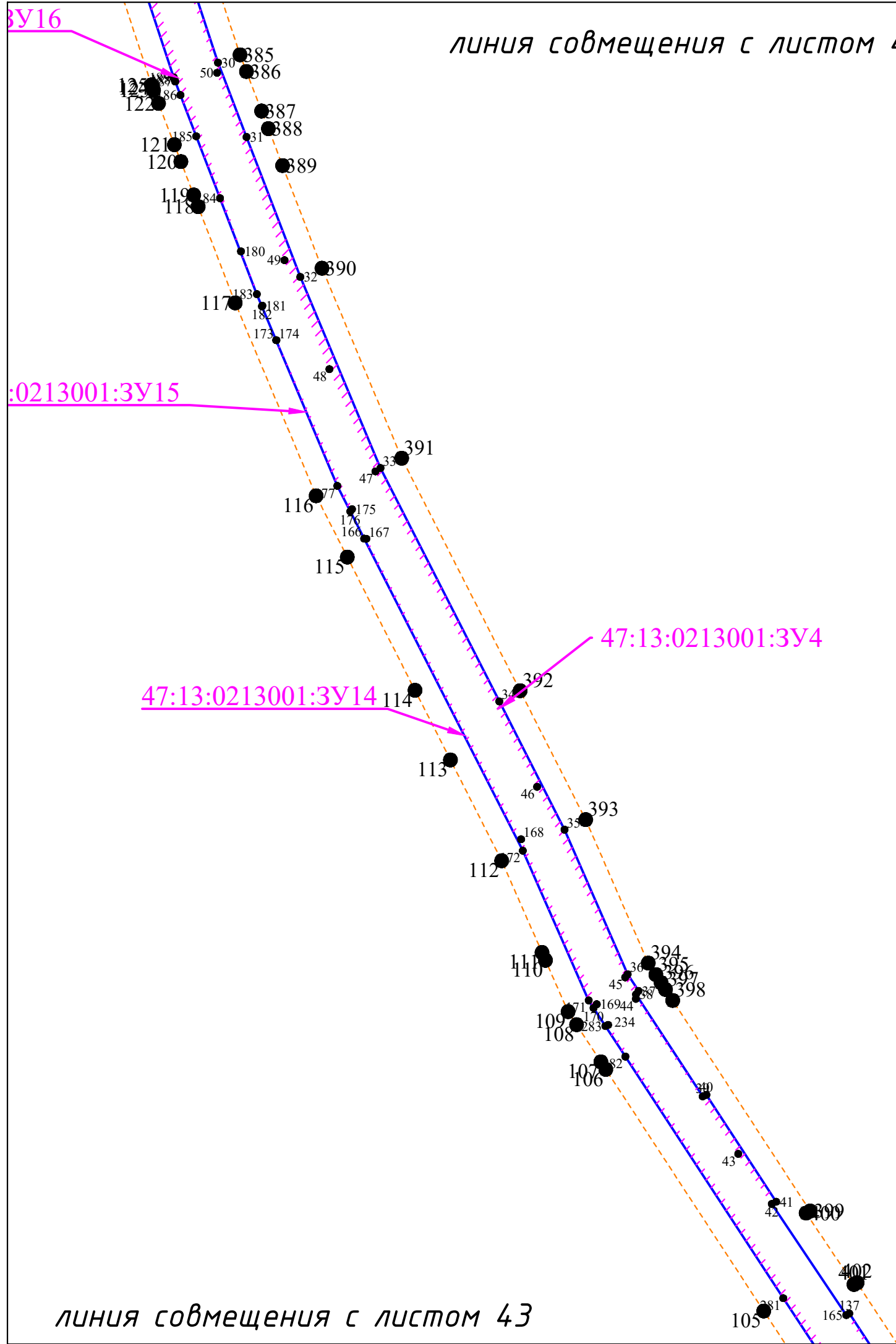
47:13:0213001:3У20

47:13:0213001:3У26






Условные обозначения:

- граница территории, в отношении которой осуществляется подготовка проекта межевания территории
- граница населенного пункта
- 1 - характерные точки границ проекта межевания территории
- граница планируемых объектов планировочной структуры
- 1 - характерные точки границ образуемых земельных участков

линия совмещения с листом 45



Условные обозначения:

-  - граница территории, в отношении которой осуществляется подготовка проекта межевания территории
-  - граница населенного пункта
-  1 - характерные точки границ проекта межевания территории
-  - граница планируемых объектов планировочной структуры
-  1 - характерные точки границ образуемых земельных участков






линия совмещения с листом 43

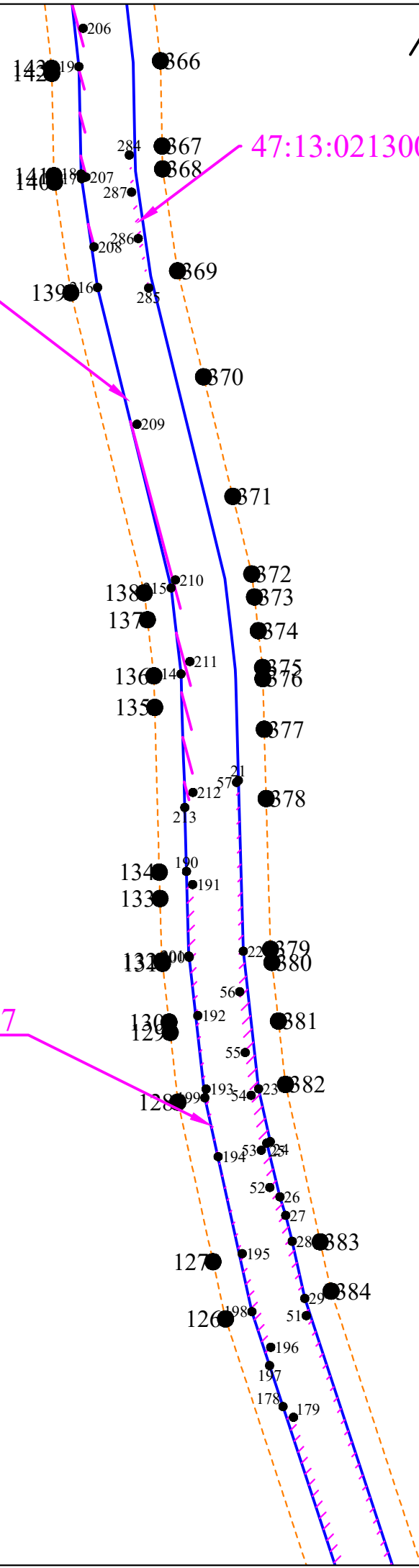
47:13:0213001:3Y18

47:13:0213001:3Y21

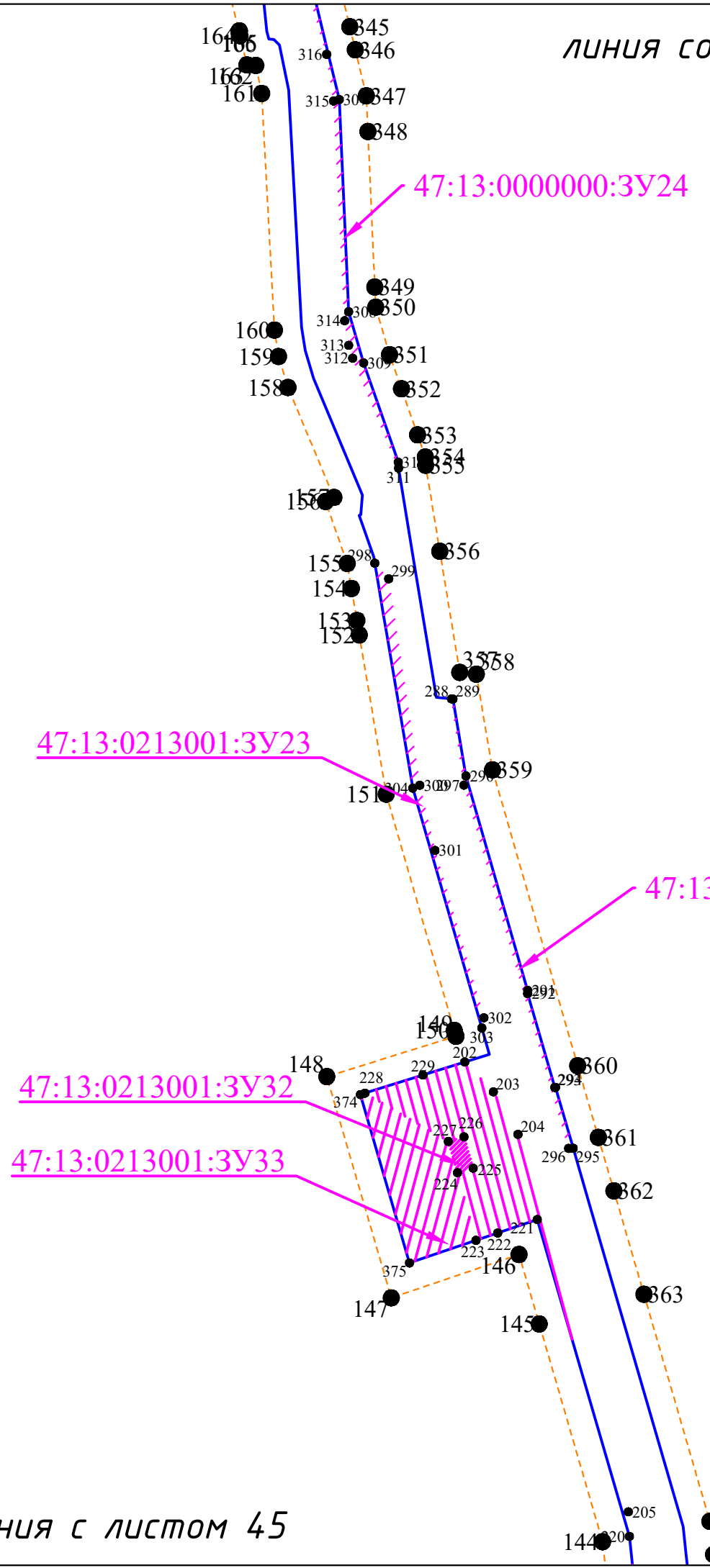
47:13:0213001:3Y17

Условные обозначения:

-  - граница территории, в отношении которой осуществляется подготовка проекта межевания территории
-  - граница населенного пункта
-  - характерные точки границ проекта межевания территории
-  - граница планируемых объектов планировочной структуры
-  - характерные точки границ образуемых земельных участков



линия совмещения с листом 47

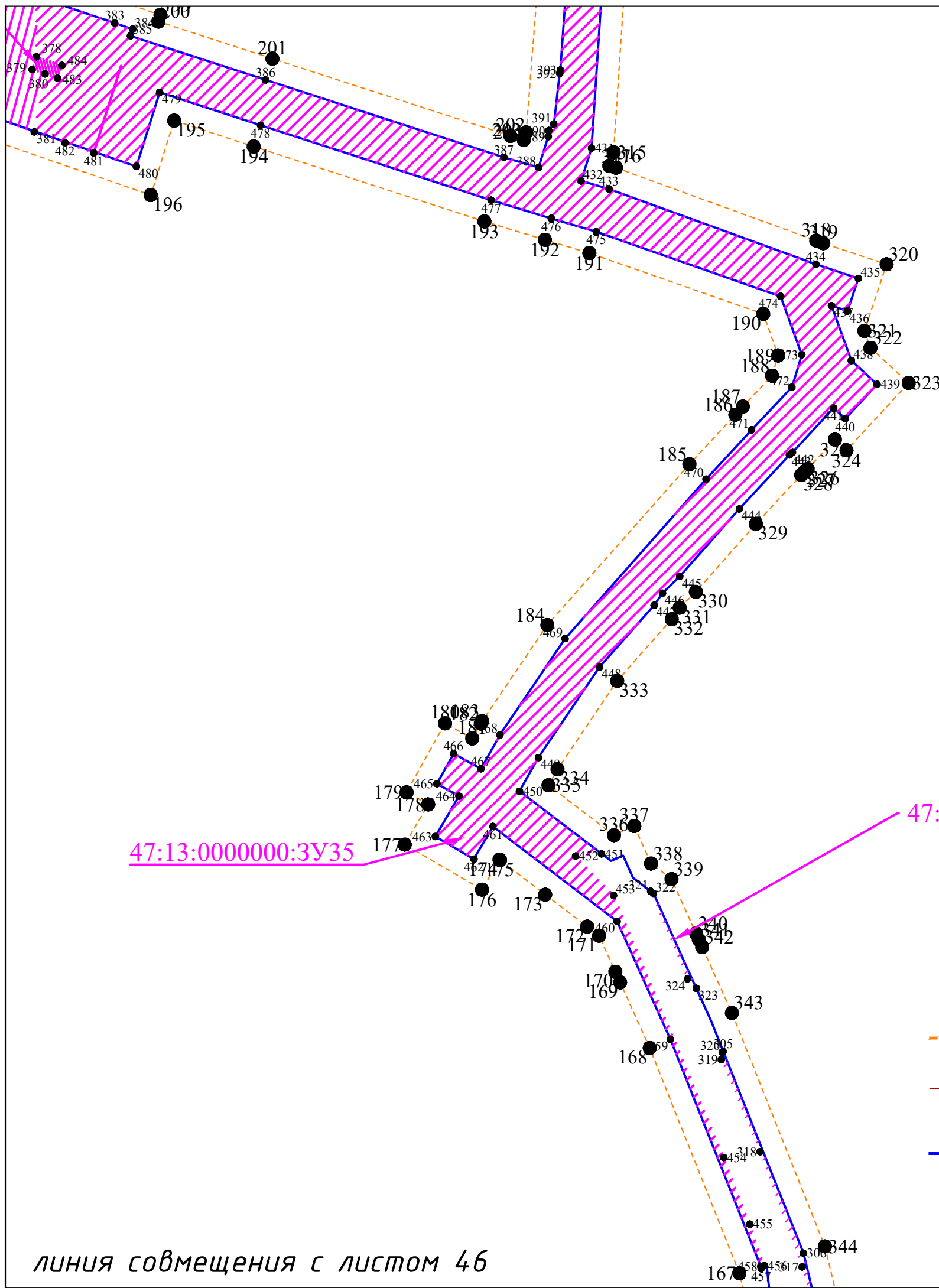


Условные обозначения:

- граница территории, в отношении которой осуществляется подготовка проекта межевания территории
- граница населенного пункта
- 1 - характерные точки границ проекта межевания территории
- граница планируемых объектов планировочной структуры
- 1 - характерные точки границ образуемых земельных участков


линия совмещения с листом 45

144, 143, 142, 141, 140, 139, 138, 137, 136, 135, 134, 133, 132, 131, 130, 129, 128, 127, 126, 125, 124, 123, 122, 121, 120, 119, 118, 117, 116, 115, 114, 113, 112, 111, 110, 109, 108, 107, 106, 105, 104, 103, 102, 101, 100, 99, 98, 97, 96, 95, 94, 93, 92, 91, 90, 89, 88, 87, 86, 85, 84, 83, 82, 81, 80, 79, 78, 77, 76, 75, 74, 73, 72, 71, 70, 69, 68, 67, 66, 65, 64, 63, 62, 61, 60, 59, 58, 57, 56, 55, 54, 53, 52, 51, 50, 49, 48, 47, 46, 45, 44, 43, 42, 41, 40, 39, 38, 37, 36, 35, 34, 33, 32, 31, 30, 29, 28, 27, 26, 25, 24, 23, 22, 21, 20, 19, 18, 17, 16, 15, 14, 13, 12, 11, 10, 9, 8, 7, 6, 5, 4, 3, 2, 1



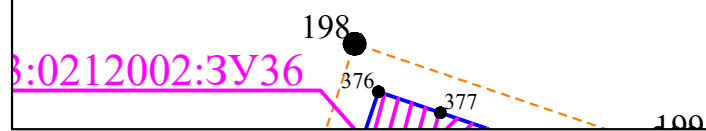
Условные обозначения:

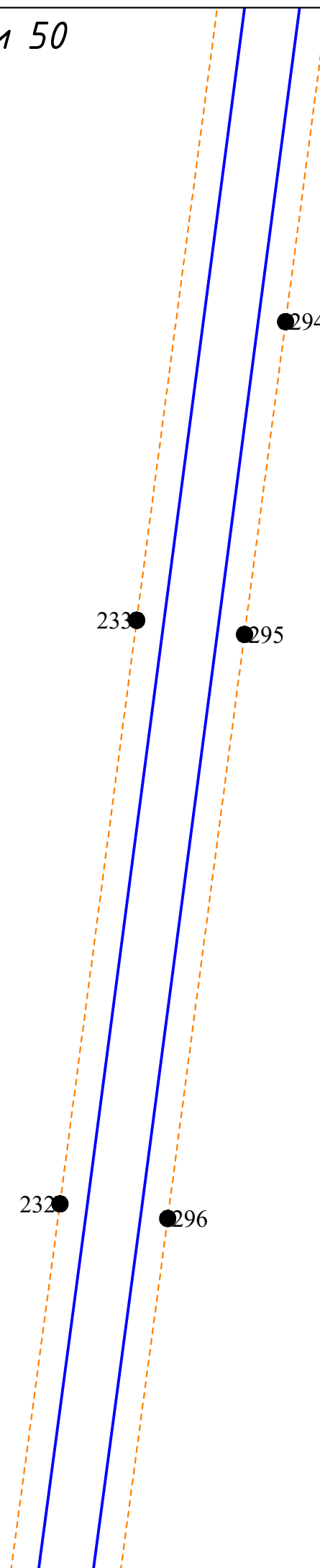
- граница территории, в отношении которой осуществляется подготовка проекта межевания территории
- граница населенного пункта
- 1 - характерные точки границ проекта межевания территории
- граница планируемых объектов планировочной структуры
- 1 - характерные точки границ образуемых земельных участков








Условные обозначения:

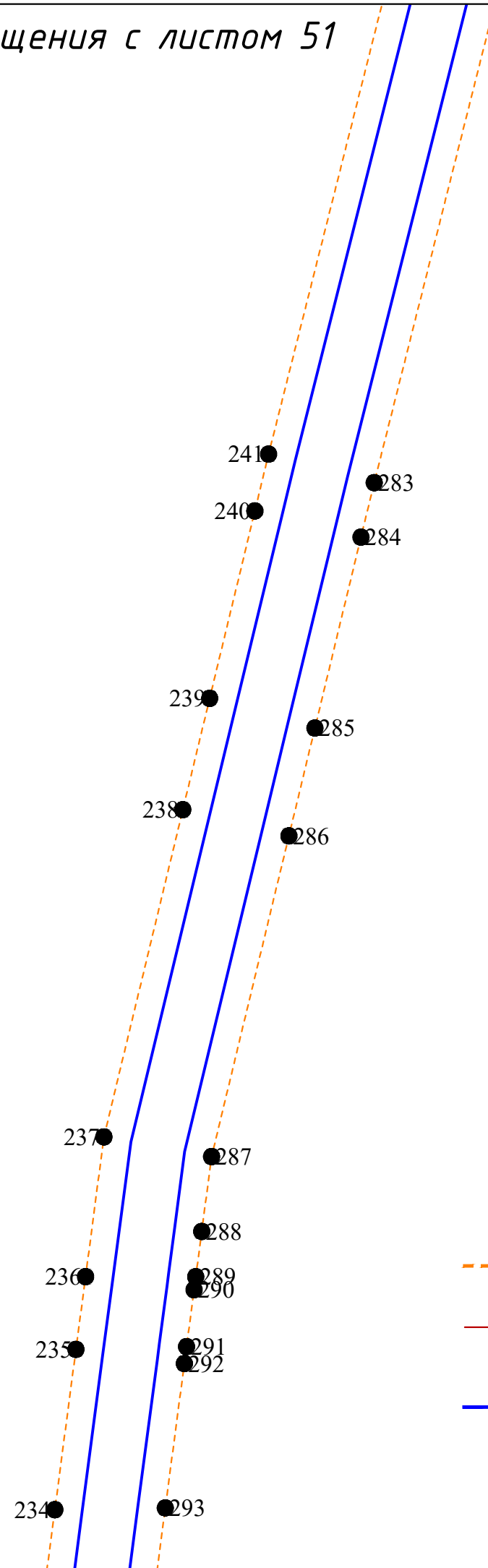
- граница территории, в отношении которой осуществляется подготовка проекта межевания территории
- граница населенного пункта
- 1 - характерные точки границ проекта межевания территории
- граница планируемых объектов планировочной структуры
- 1 - характерные точки границ образуемых земельных участков










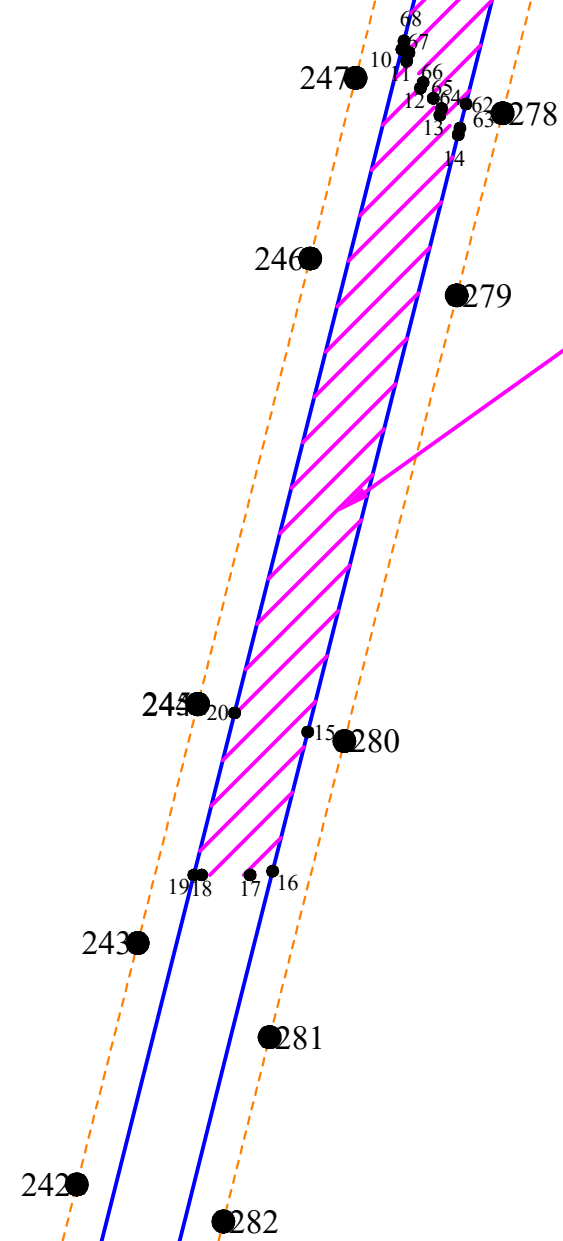
Условные обозначения:

-  - граница территории, в отношении которой осуществляется подготовка проекта межевания территории
-  - граница населенного пункта
-  1 - характерные точки границ проекта межевания территории
-  - граница планируемых объектов планировочной структуры
-  1 - характерные точки границ образуемых земельных участков



Условные обозначения:

-  - граница территории, в отношении которой осуществляется подготовка проекта межевания территории
-  - граница населенного пункта
-  - характерные точки границ проекта межевания территории
-  - граница планируемых объектов планировочной структуры
-  - характерные точки границ образуемых земельных участков








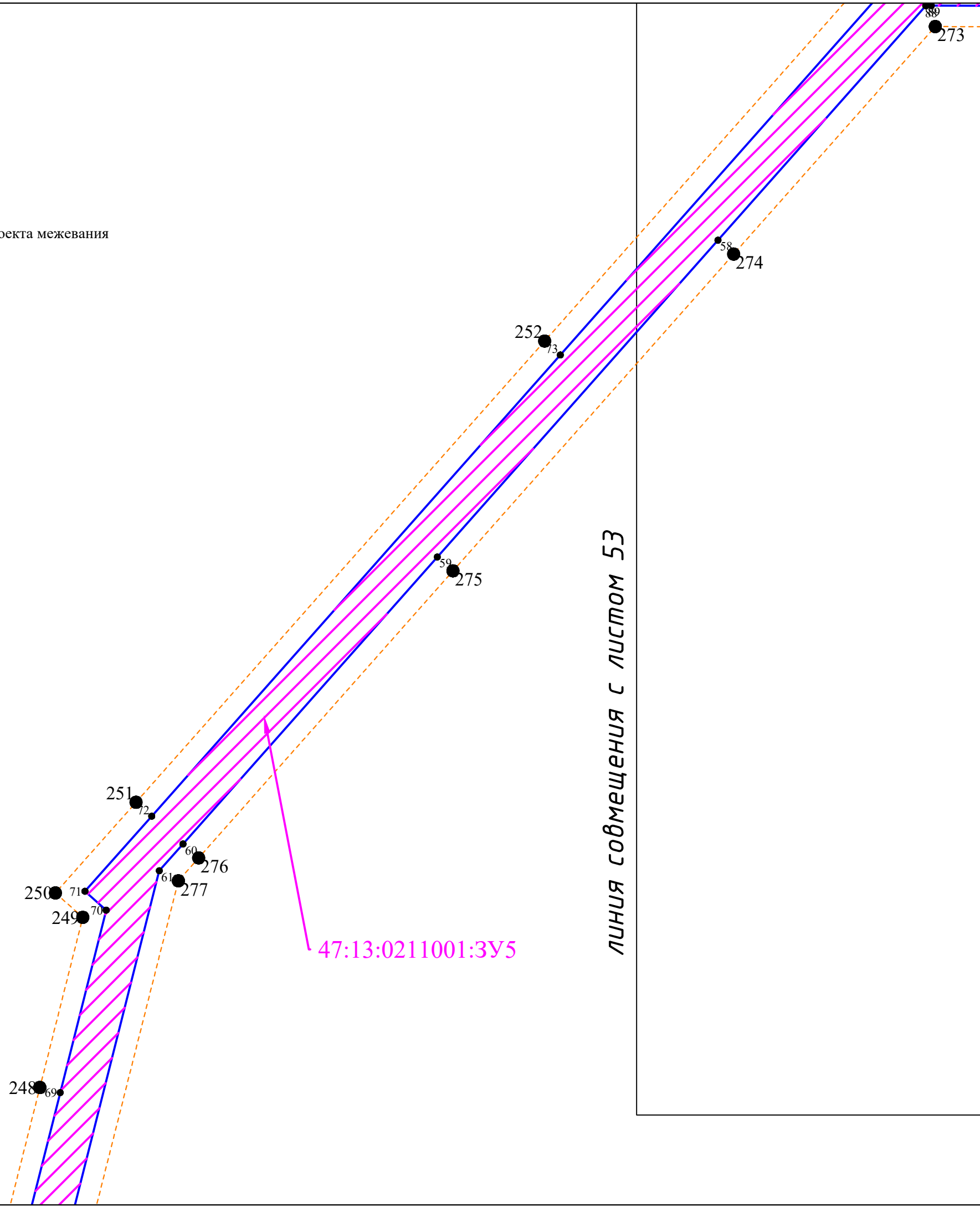
47:13:0211001:3У3

Условные обозначения:

- граница территории, в отношении которой осуществляется подготовка проекта межевания территории
- граница населенного пункта
- 1 - характерные точки границ проекта межевания территории
- граница планируемых объектов планировочной структуры
- 1 - характерные точки границ образуемых земельных участков

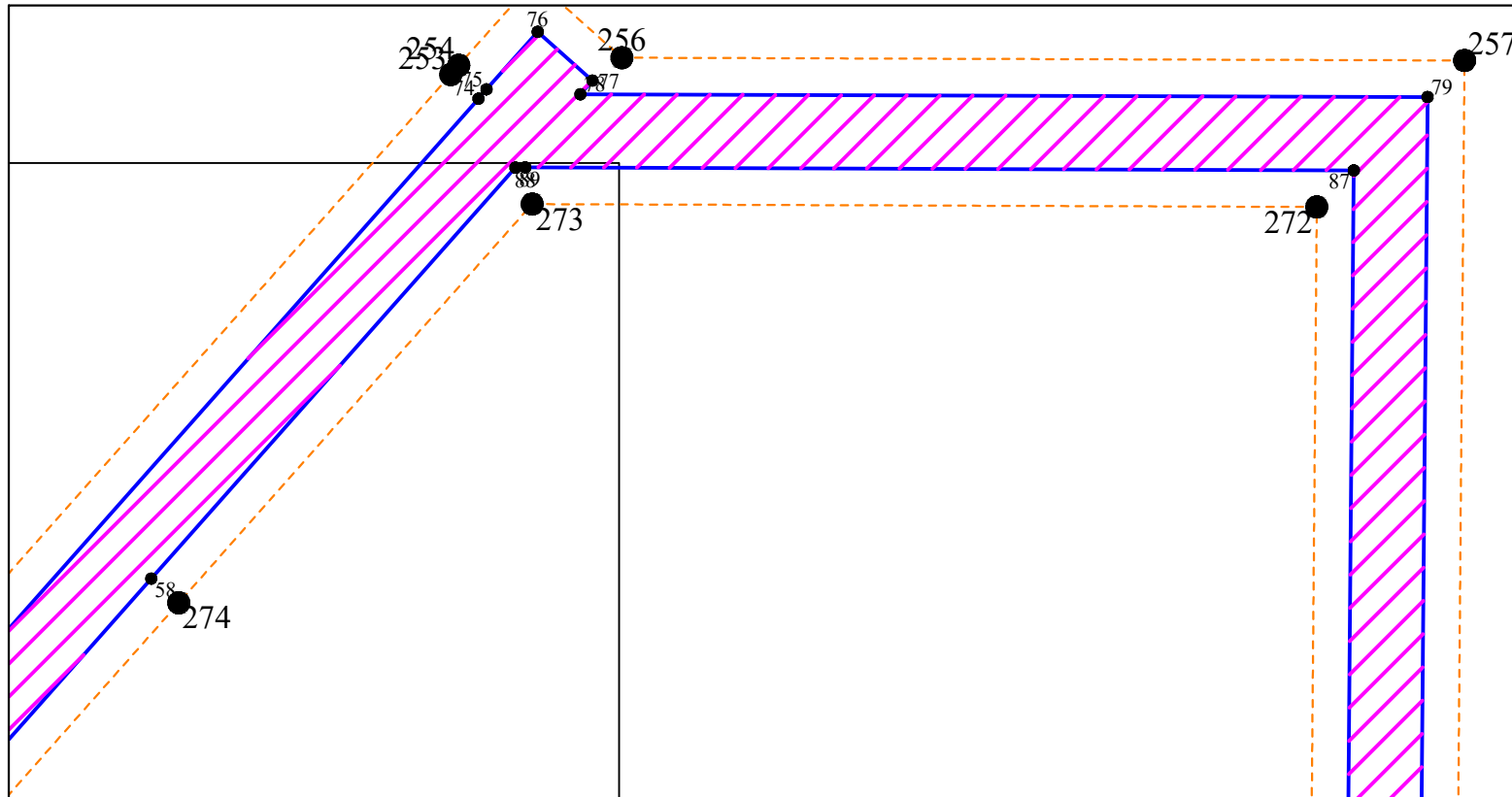
Условные обозначения:

-  - граница территории, в отношении которой осуществляется подготовка проекта межевания территории
-  - граница населенного пункта
-  - характерные точки границ проекта межевания территории
-  - граница планируемых объектов планировочной структуры
-  - характерные точки границ образуемых земельных участков



линия совмещения с листом 53

линия совмещения с листом 51



ЛИНИЯ СОВМЕЩЕНИЯ С ЛИСТОМ 52

Условные обозначения:

- граница территории, в отношении которой осуществляется подготовка проекта межевания территории
- граница населенного пункта
- 1 - характерные точки границ проекта межевания территории
- граница планируемых объектов планировочной структуры
- 1 - характерные точки границ образуемых земельных участков

