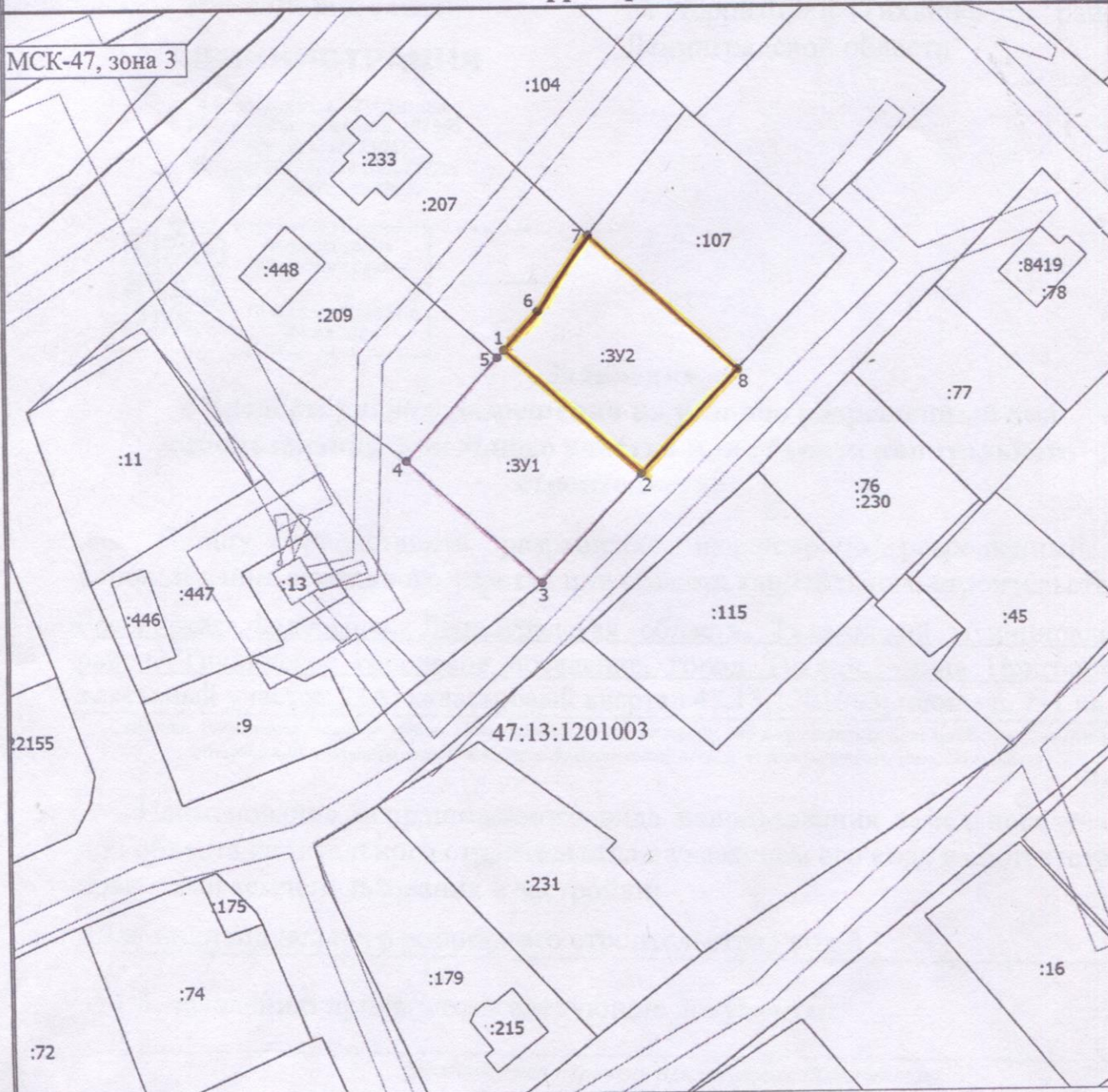









# Схема расположения земельного участка или земельных участков на кадастровом плане территории

МСК-47, зона 3



Масштаб 1:1000

## Условные обозначения

-  - Часть границы, местоположение которой определено при выполнении кадастровых работ
- 1** - Обозначение новой характерной точки
- :104** - Кадастровый номер земельного участка
-  - Часть границы, сведения ЕГРН о которой позволяют однозначно определить ее положение на местности
-  - Граница кадастрового квартала
-  - Граница населенного пункта
-  - Характерная точка границы земельного участка, сведения о которой отсутствуют в ЕГРН, местоположение которой определено при кадастровых работах (новая характерная точка)
- 47:13:1201003** - Номер кадастрового квартала
-  - Граница территориальной зоны
-  - Граница зоны с особыми условиями
- :3V1** - Образуемый земельный участок

**Условный номер земельного участка :ЗУ2**

(указывается в случае, если предусматривается образование двух и более земельных участков)

**Площадь земельного участка 711 м<sup>2</sup>**

(указывается проектная площадь образуемого земельного участка, вычисленная с использованием технологических и программных средств, в том числе размещенных на официальном сайте федерального органа исполнительной власти, уполномоченного Правительством Российской Федерации на осуществление государственного кадастрового учета, государственной регистрации прав, ведение Единого государственного реестра недвижимости и предоставление сведений, содержащихся в Едином государственном реестре недвижимости, в информационно-телекоммуникационной сети "Интернет" (далее - официальный сайт), с округлением до 1 квадратного метра. Указанное значение площади земельного участка может быть уточнено при проведении кадастровых работ не более чем на десять процентов)

Обозначение характерных точек границ	Координаты, м	
	(указываются в случае подготовки схемы расположения земельного участка с использованием технологических и программных средств, в том числе размещенных на официальном сайте. Значения координат, полученные с использованием указанных технологических и программных средств, указываются с округлением до 0,01 метра)	
	X	Y
1	2	3
1	407102.14	3225548.96
6	407108.43	3225554.53
7	407120.72	3225562.79
8	407098.71	3225586.63
2	407081.81	3225570.96
1	407102.14	3225548.96