

УТВЕРЖДЕНА

постановлением администрации

муниципального образования

Тихвинский муниципальный район

Ленинградской области

СХЕМА РАСПОЛОЖЕНИЯ ЗЕМЕЛЬНОГО УЧАСТКА  
ИЛИ ЗЕМЕЛЬНЫХ УЧАСТКОВ НА КАДАСТРОВЫМ  
ПЛАНЕ ТЕРРИТОРИИ



Условный номер земельного участка :

Площадь земельного участка - 1710 кв.м.

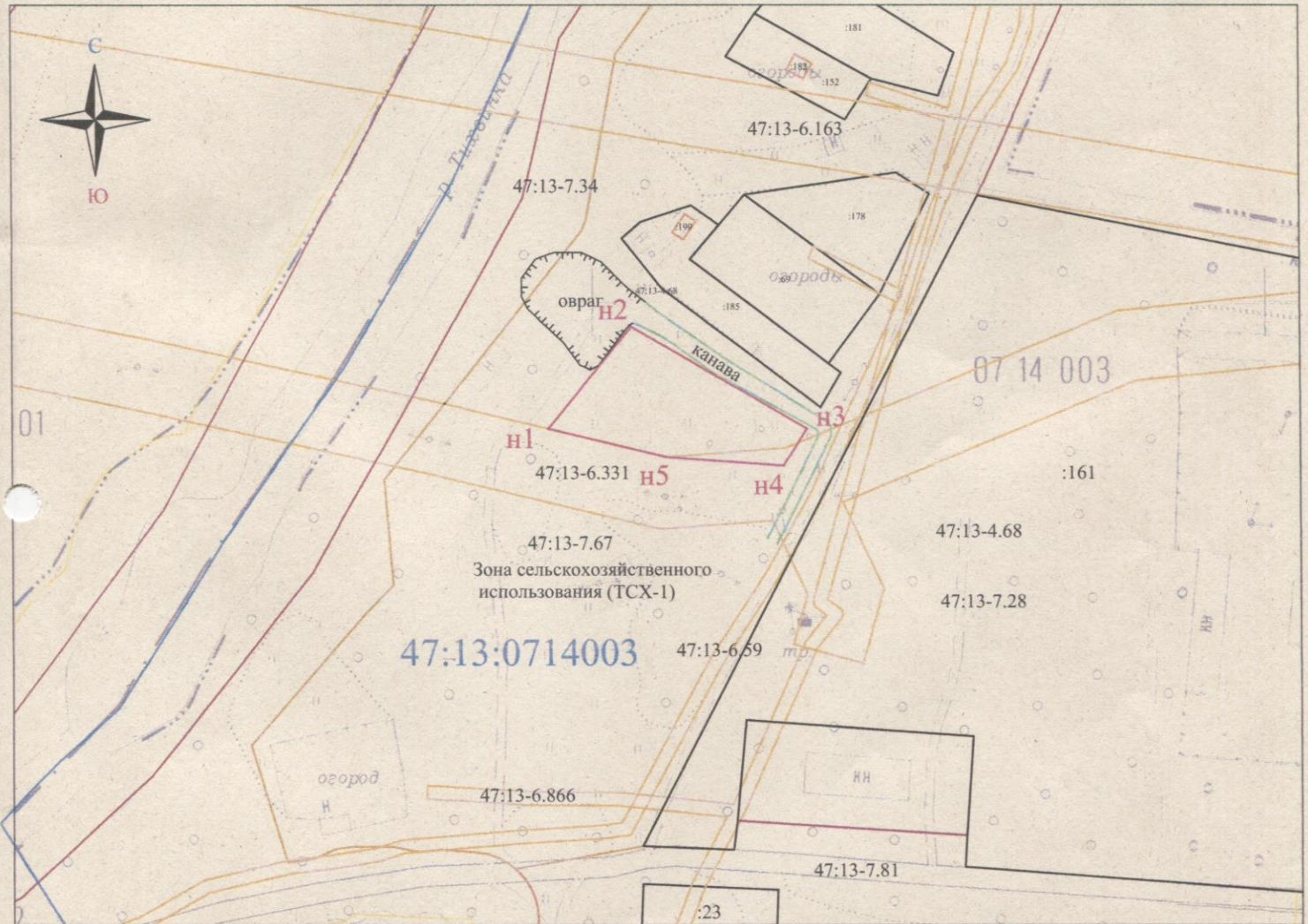
Кадастровый квартал: 47:13:0714003






Система координат: МСК 47 зона 3

от 10.04.2023 № 01-906-а

Обозначение характерных точек границ	Координаты, м	
	X	Y
н1	405362.75	3208586.29
н2	405393.36	3208611.36
н3	405362.79	3208663.39

Обозначение характерных точек границ	Координаты, м	
	X	Y
н4	405351.71	3208656.50
н5	405354.27	3208621.42



-  граница кадастрового квартала
-  47:18:0730001 номер кадастрового квартала
-  граница земельного участка, установленная в соответствии с законодательством, включенная в ГКН и не изменяемая при проведении кадастровых работ
-  н1 граница образуемого земельного участка
-  обозначение характерных точек границ

Масштаб 1:2000