

УТВЕРЖДЕНА:
постановлением администрации
муниципального образования
Тихвинский муниципальный район
Ленинградской области
от « 04 » 07 2022 г. № 01-1466-а



**Схема расположения земельного участка или земельных
участков на кадастровом плане территории**

Кадастровый квартал № 47:13:1110001

Система координат: МСК 47 зона 3

Адрес (или местоположение земельного участка): Ленинградская область, Тихвинский муниципальный район, Мелегежское сельское поселение, деревня Заручевье .

Площадь земельного участка 2737 м ²		
Обозначение характерных точек границ	Координаты, м	
	X	Y
1		
1	379209,89	3209037,33
2	379217,07	3209026,77
3	379201,48	3209014,75
4	379219,74	3208991,12
5	379253,70	3209018,46
6	379262,26	3209077,82
7	379259,58	3209076,22
8	379251,08	3209071,14
9	379238,89	3209092,97
10	379236,60	3209091,68
11	379246,30	3209074,31

Схема расположения земельного участка или земельных участков на кадастровом плане территории

МСК 47 зона 3



Масштаб 1:2100

Условные обозначения




-  - вновь образованная часть границы, сведения о которой достаточны для определения ее местоположения
-  - характерная точка границы, сведения о которой позволяют однозначно определить ее положение на местности
- n1** - обозначение новой характерной точки
- :1** - кадастровый номер земельного участка
- :117** - кадастровый номер здания
- :123** - кадастровый номер сооружения
-  - существующая часть границы, имеющиеся в ЕГРН сведения о которой достаточны для определения ее местоположения

Схема расположения земельного участка или земельных участков на кадастровом плане территории

- - Часть контура, образованного проекцией существующего наземного конструктивного элемента здания, сооружения, объекта незавершенного строительства
- - Граница кадастрового квартала
- - Граница населенного пункта
- - Граница территориальной зоны
- - Граница зоны с особыми условиями
- 47:13:1110001 - Номер кадастрового квартала
- - Характерная точка границы, сведения о которой не позволяют однозначно определить ее положение на местности
- :365 (1) - Обозначение контура земельного участка