КАРТА ГРАДОСТРОИТЕЛЬНОГО ЗОНИРОВАНИЯ ЦВЫЛЁВСКОГО СЕЛЬСКОГО ПОСЕЛЕНИЯ

С

Ю

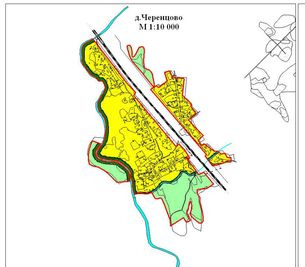

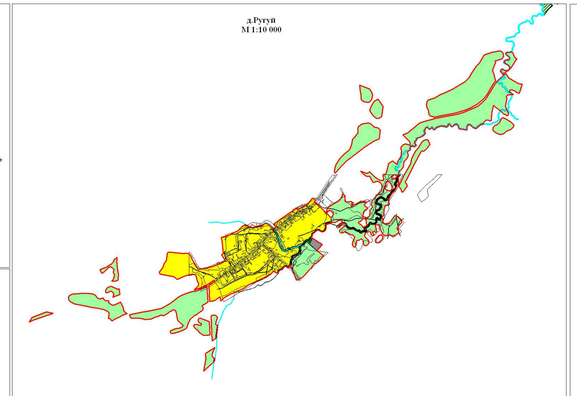

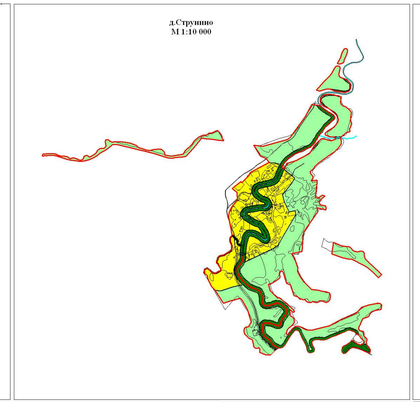

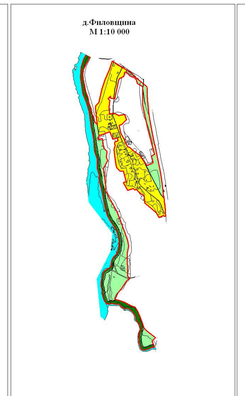

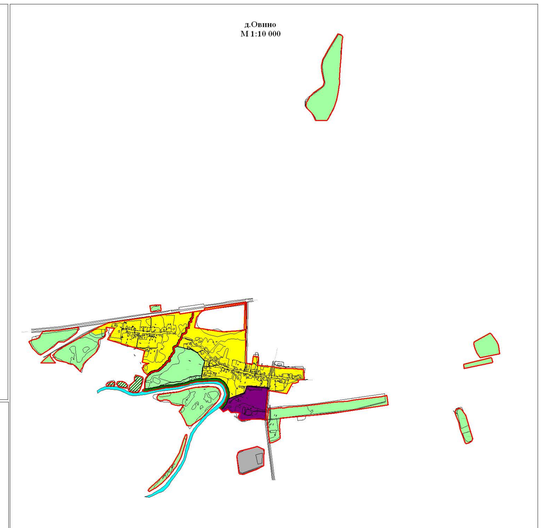

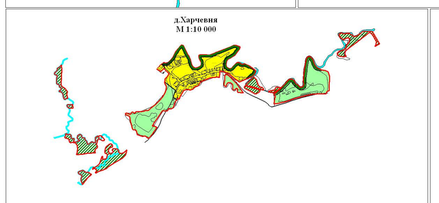

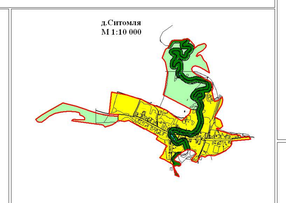

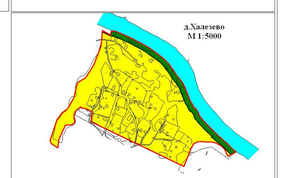

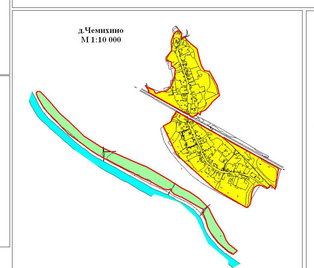

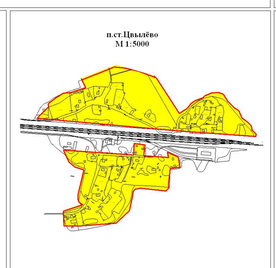

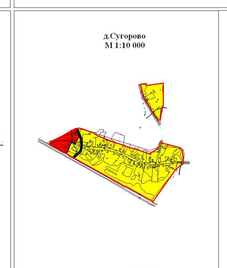

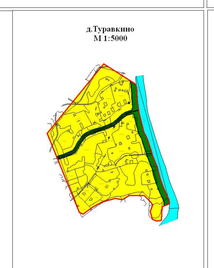

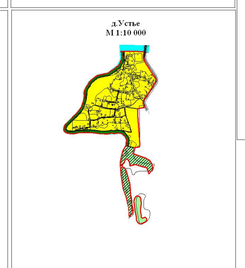

Условные обозначения

- граница населенного пункта
- водный объект

Территориальные зоны:

- ТЖ-2 - жилая зона застройки высокоэтажными и среднеэтажными жилыми домами
- ТЖ-3 - жилая зона застройки индивидуальными жилыми домами
- ТОД - общественно-деловая зона
- ТП - производственная зона
- ТК - коммунальная зона
- ТСХ-1 - зона сельскохозяйственного использования
- ТСХ-2 - зона сельскохозяйственного использования в Ругозерской малого водного объекта
- ТР-1 - зона рекреационного назначения
- ТР-2 - зона рекреационного назначения - спортивных сооружений
- ТС - зона специального назначения, ритуальная деятельность

						№10			
						Цвылёвское сельское поселение			
Изм.	Кол.уч.	Лист	Подп.	Подпись	Дата				
Директор		Чернов Д.Ю.				Правила землепользования и застройки	Стадия	Лист	Листов
ГИП		Чернов Н.Ю.					ПМ	3	3
ГИП		Кравченко Е.Ю.				Карта градостроительного зонирования	ООО "Агентство ГРИФОН"		
Проверил		Чернов Н.Ю.							
Разработал		Клименко Н.Д.							