

ОПИСАНИЕ МЕСТОПОЛОЖЕНИЯ ГРАНИЦ

Публичный сервитут в отношении земель и земельных участков в целях складирования строительных и иных материалов, возведения некапитальных строений, сооружений (включая ограждения, бытовки, навесы) и размещения строительной техники, которые необходимы для обеспечения строительства линейного объекта системы газоснабжения местного значения «Межпоселковый газопровод от д. Бор до д. Сарожа - д. Каливец - д. Новая Усть-Капша - д. Михалёво - д. Ганьково - д. Шуйга - п. Шугозеро Тихвинского района с отводом на д. Усадище Тихвинского района Ленинградской области»

(наименование объекта, местоположение границ которого описано (далее - объект))

Раздел 1

Сведения об объекте

№ п/п	Характеристики объекта	Описание характеристик
1	2	3
1.	Местоположение объекта	Ленинградская область, район Тихвинский
2.	Площадь объекта +/- величина погрешности определения площади (Р +/- Дельта Р)	765510 +/- 306 м ²
3.	Иные характеристики объекта	Публичный сервитут в отношении земель и земельных участков в целях складирования строительных и иных материалов, возведения некапитальных строений, сооружений (включая ограждения, бытовки, навесы) и размещения строительной техники, которые необходимы для обеспечения строительства линейного объекта системы газоснабжения местного значения «Межпоселковый газопровод от д. Бор до д. Сарожа - д. Каливец - д. Новая Усть-Капша - д. Михалёво - д. Ганьково - д. Шуйга - п. Шугозеро Тихвинского района с отводом на д. Усадище Тихвинского района Ленинградской области» сроком на 3 года; на основании Постановления администрации муниципального образования Тихвинский муниципальный район Ленинградской области, ссылка на официальное опубликование; в пользу ООО «Газпром газификация» (ИНН- 7813655197, ОГРН – 1217800107744, юридический адрес: 194044, Санкт- Петербург, пр-кт Большой Сампсониевский, д. 60, литера А, тел. +7 (812) 613-33-00, электронная почта info@eoggazprom.ru)

Раздел 2

Сведения о местоположении границ объекта

1. Система координат МСК-47, зона 3

2. Сведения о характерных точках границ объекта

Обозначение характерных точек границ	Координаты, м		Метод определения координат характерной точки	Средняя квадратическая погрешность положения характерной точки (Mt), м	Описание обозначения точки на местности (при наличии)
	X	Y			
1	2	3	4	5	6
1	415988.18	3222921.28	Геодезический метод	0.10	Закрепление отсутствует
2	415991.72	3222923.67	Геодезический метод	0.10	Закрепление отсутствует
3	415992.98	3222925.38	Геодезический метод	0.10	Закрепление отсутствует
4	415995.79	3222930.56	Геодезический метод	0.10	Закрепление отсутствует
5	415976.15	3222946.66	Геодезический метод	0.10	Закрепление отсутствует
6	416040.34	3223031.70	Геодезический метод	0.10	Закрепление отсутствует
7	416229.67	3223150.70	Геодезический метод	0.10	Закрепление отсутствует
8	416235.62	3223156.55	Геодезический метод	0.10	Закрепление отсутствует
9	416329.34	3223268.08	Геодезический метод	0.10	Закрепление отсутствует
10	416394.21	3223338.84	Геодезический метод	0.10	Закрепление отсутствует
11	416424.30	3223365.14	Геодезический метод	0.10	Закрепление отсутствует
12	416445.33	3223382.29	Геодезический метод	0.10	Закрепление отсутствует
13	416654.51	3223560.07	Геодезический метод	0.10	Закрепление отсутствует
14	416781.44	3223745.88	Геодезический метод	0.10	Закрепление отсутствует
15	416791.80	3223738.44	Геодезический метод	0.10	Закрепление отсутствует
16	416781.72	3223723.94	Геодезический метод	0.10	Закрепление отсутствует
17	416776.04	3223715.72	Геодезический метод	0.10	Закрепление отсутствует
18	416805.38	3223711.68	Геодезический метод	0.10	Закрепление отсутствует
19	416811.20	3223719.89	Геодезический метод	0.10	Закрепление отсутствует
20	416956.57	3223924.86	Геодезический метод	0.10	Закрепление отсутствует
21	416972.88	3223913.28	Геодезический метод	0.10	Закрепление отсутствует
22	416996.03	3223945.91	Геодезический метод	0.10	Закрепление отсутствует

2. Сведения о характерных точках границ объекта					
Обозначение характерных точек границ	Координаты, м		Метод определения координат характерной точки	Средняя квадратическая погрешность положения характерной точки (Mt), м	Описание обозначения точки на местности (при наличии)
	X	Y			
1	2	3	4	5	6
23	416987.86	3223951.70	Геодезический метод	0.10	Закрепление отсутствует
24	417005.22	3223976.17	Геодезический метод	0.10	Закрепление отсутствует
25	416997.07	3223981.95	Геодезический метод	0.10	Закрепление отсутствует
26	417110.25	3224141.55	Геодезический метод	0.10	Закрепление отсутствует
27	417108.19	3224322.37	Геодезический метод	0.10	Закрепление отсутствует
28	417204.37	3224508.00	Геодезический метод	0.10	Закрепление отсутствует
29	417213.88	3224526.37	Геодезический метод	0.10	Закрепление отсутствует
30	417214.74	3224528.02	Геодезический метод	0.10	Закрепление отсутствует
31	417371.20	3224544.06	Геодезический метод	0.10	Закрепление отсутствует
32	417379.49	3224540.98	Геодезический метод	0.10	Закрепление отсутствует
33	417577.26	3224432.15	Геодезический метод	0.10	Закрепление отсутствует
34	417753.16	3224279.25	Геодезический метод	0.10	Закрепление отсутствует
35	417736.54	3224248.71	Геодезический метод	0.10	Закрепление отсутствует
36	417766.53	3224223.74	Геодезический метод	0.10	Закрепление отсутствует
37	417787.87	3224249.47	Геодезический метод	0.10	Закрепление отсутствует
38	417890.37	3224164.97	Геодезический метод	0.10	Закрепление отсутствует
39	417984.52	3224087.35	Геодезический метод	0.10	Закрепление отсутствует
40	417992.48	3224080.79	Геодезический метод	0.10	Закрепление отсутствует
41	418039.54	3224042.00	Геодезический метод	0.10	Закрепление отсутствует
42	418058.82	3224031.72	Геодезический метод	0.10	Закрепление отсутствует
43	418081.25	3224013.95	Геодезический метод	0.10	Закрепление отсутствует
44	418099.42	3224036.05	Геодезический метод	0.10	Закрепление отсутствует
45	418105.24	3224038.52	Геодезический метод	0.10	Закрепление отсутствует
46	418277.57	3223896.45	Геодезический метод	0.10	Закрепление отсутствует
47	418286.12	3223863.47	Геодезический метод	0.10	Закрепление отсутствует

2. Сведения о характерных точках границ объекта					
Обозначение характерных точек границ	Координаты, м		Метод определения координат характерной точки	Средняя квадратическая погрешность положения характерной точки (Mt), м	Описание обозначения точки на местности (при наличии)
	X	Y			
1	2	3	4	5	6
48	418275.13	3223856.71	Геодезический метод	0.10	Закрепление отсутствует
49	418265.53	3223858.33	Геодезический метод	0.10	Закрепление отсутствует
50	418278.01	3223839.93	Геодезический метод	0.10	Закрепление отсутствует
51	418277.13	3223845.91	Геодезический метод	0.10	Закрепление отсутствует
52	418298.27	3223858.92	Геодезический метод	0.10	Закрепление отсутствует
53	418291.22	3223886.14	Геодезический метод	0.10	Закрепление отсутствует
54	418399.79	3223918.98	Геодезический метод	0.10	Закрепление отсутствует
55	418780.97	3224025.08	Геодезический метод	0.10	Закрепление отсутствует
56	419528.96	3224231.09	Геодезический метод	0.10	Закрепление отсутствует
57	419531.25	3224231.71	Геодезический метод	0.10	Закрепление отсутствует
58	419560.11	3224232.16	Геодезический метод	0.10	Закрепление отсутствует
59	420078.58	3224181.56	Геодезический метод	0.10	Закрепление отсутствует
60	420123.50	3224181.10	Геодезический метод	0.10	Закрепление отсутствует
61	420123.72	3224181.04	Геодезический метод	0.10	Закрепление отсутствует
62	420158.30	3224171.63	Геодезический метод	0.10	Закрепление отсутствует
63	420707.20	3224267.81	Геодезический метод	0.10	Закрепление отсутствует
64	420939.49	3224306.25	Геодезический метод	0.10	Закрепление отсутствует
65	421077.10	3224342.78	Геодезический метод	0.10	Закрепление отсутствует
66	421430.90	3224409.45	Геодезический метод	0.10	Закрепление отсутствует
67	421603.04	3224496.08	Геодезический метод	0.10	Закрепление отсутствует
68	421869.69	3224726.97	Геодезический метод	0.10	Закрепление отсутствует
69	422032.59	3224837.89	Геодезический метод	0.10	Закрепление отсутствует
70	422172.17	3224895.59	Геодезический метод	0.10	Закрепление отсутствует
71	422212.98	3224897.24	Геодезический метод	0.10	Закрепление отсутствует
72	422355.56	3224954.44	Геодезический метод	0.10	Закрепление отсутствует

2. Сведения о характерных точках границ объекта					
Обозначение характерных точек границ	Координаты, м		Метод определения координат характерной точки	Средняя квадратическая погрешность положения характерной точки (Mt), м	Описание обозначения точки на местности (при наличии)
	X	Y			
1	2	3	4	5	6
73	422359.73	3224944.99	Геодезический метод	0.10	Закрепление отсутствует
74	422361.64	3224945.85	Геодезический метод	0.10	Закрепление отсутствует
75	422356.59	3224957.01	Геодезический метод	0.10	Закрепление отсутствует
76	422212.55	3224899.22	Геодезический метод	0.10	Закрепление отсутствует
77	422171.74	3224897.57	Геодезический метод	0.10	Закрепление отсутствует
78	422031.64	3224839.66	Геодезический метод	0.10	Закрепление отсутствует
79	421868.46	3224728.56	Геодезический метод	0.10	Закрепление отсутствует
80	421601.92	3224497.76	Геодезический метод	0.10	Закрепление отсутствует
81	421430.25	3224411.36	Геодезический метод	0.10	Закрепление отсутствует
82	421076.65	3224344.73	Геодезический метод	0.10	Закрепление отсутствует
83	421076.19	3224344.61	Геодезический метод	0.10	Закрепление отсутствует
84	421075.93	3224345.57	Геодезический метод	0.10	Закрепление отсутствует
85	421036.79	3224335.18	Геодезический метод	0.10	Закрепление отсутствует
86	421037.04	3224334.21	Геодезический метод	0.10	Закрепление отсутствует
87	420939.07	3224308.21	Геодезический метод	0.10	Закрепление отсутствует
88	420706.86	3224269.78	Геодезический метод	0.10	Закрепление отсутствует
89	420649.51	3224259.73	Геодезический метод	0.10	Закрепление отсутствует
90	420649.34	3224260.71	Геодезический метод	0.10	Закрепление отсутствует
91	420639.87	3224259.05	Геодезический метод	0.10	Закрепление отсутствует
92	420640.05	3224258.07	Геодезический метод	0.10	Закрепление отсутствует
93	420158.39	3224173.68	Геодезический метод	0.10	Закрепление отсутствует
94	420123.78	3224183.10	Геодезический метод	0.10	Закрепление отсутствует
95	420078.43	3224183.60	Геодезический метод	0.10	Закрепление отсутствует
96	420011.26	3224190.15	Геодезический метод	0.10	Закрепление отсутствует
97	420011.36	3224191.15	Геодезический метод	0.10	Закрепление отсутствует

2. Сведения о характерных точках границ объекта					
Обозначение характерных точек границ	Координаты, м		Метод определения координат характерной точки	Средняя квадратическая погрешность положения характерной точки (Mt), м	Описание обозначения точки на местности (при наличии)
	X	Y			
1	2	3	4	5	6
98	419984.50	3224193.77	Геодезический метод	0.10	Закрепление отсутствует
99	419984.40	3224192.77	Геодезический метод	0.10	Закрепление отсутствует
100	419973.67	3224193.82	Геодезический метод	0.10	Закрепление отсутствует
101	419973.77	3224194.81	Геодезический метод	0.10	Закрепление отсутствует
102	419970.36	3224195.15	Геодезический метод	0.10	Закрепление отсутствует
103	419970.27	3224194.15	Геодезический метод	0.10	Закрепление отсутствует
104	419839.88	3224206.87	Геодезический метод	0.10	Закрепление отсутствует
105	419839.97	3224207.87	Геодезический метод	0.10	Закрепление отсутствует
106	419824.47	3224209.38	Геодезический метод	0.10	Закрепление отсутствует
107	419824.37	3224208.39	Геодезический метод	0.10	Закрепление отсутствует
108	419717.80	3224218.78	Геодезический метод	0.10	Закрепление отсутствует
109	419717.90	3224219.78	Геодезический метод	0.10	Закрепление отсутствует
110	419715.04	3224220.06	Геодезический метод	0.10	Закрепление отсутствует
111	419714.94	3224219.06	Геодезический метод	0.10	Закрепление отсутствует
112	419560.20	3224234.16	Геодезический метод	0.10	Закрепление отсутствует
113	419531.18	3224233.78	Геодезический метод	0.10	Закрепление отсутствует
114	419479.04	3224219.42	Геодезический метод	0.10	Закрепление отсутствует
115	419478.78	3224220.38	Геодезический метод	0.10	Закрепление отсутствует
116	419469.74	3224217.89	Геодезический метод	0.10	Закрепление отсутствует
117	419470.00	3224216.93	Геодезический метод	0.10	Закрепление отсутствует
118	418974.18	3224080.37	Геодезический метод	0.10	Закрепление отсутствует
119	418973.92	3224081.33	Геодезический метод	0.10	Закрепление отсутствует
120	418967.34	3224079.52	Геодезический метод	0.10	Закрепление отсутствует
121	418967.60	3224078.55	Геодезический метод	0.10	Закрепление отсутствует
122	418405.91	3223923.85	Геодезический метод	0.10	Закрепление отсутствует

2. Сведения о характерных точках границ объекта					
Обозначение характерных точек границ	Координаты, м		Метод определения координат характерной точки	Средняя квадратическая погрешность положения характерной точки (Mt), м	Описание обозначения точки на местности (при наличии)
	X	Y			
1	2	3	4	5	6
123	418405.64	3223924.81	Геодезический метод	0.10	Закрепление отсутствует
124	418403.53	3223924.23	Геодезический метод	0.10	Закрепление отсутствует
125	418403.80	3223923.27	Геодезический метод	0.10	Закрепление отсутствует
126	418287.16	3223891.14	Геодезический метод	0.10	Закрепление отсутствует
127	418100.11	3224045.35	Геодезический метод	0.10	Закрепление отсутствует
128	418095.88	3224044.68	Геодезический метод	0.10	Закрепление отсутствует
129	418095.72	3224045.66	Геодезический метод	0.10	Закрепление отсутствует
130	418092.88	3224045.21	Геодезический метод	0.10	Закрепление отсутствует
131	418093.04	3224044.23	Геодезический метод	0.10	Закрепление отсутствует
132	418055.13	3224038.23	Геодезический метод	0.10	Закрепление отсутствует
133	417998.66	3224084.78	Геодезический метод	0.10	Закрепление отсутствует
134	417992.78	3224089.63	Геодезический метод	0.10	Закрепление отсутствует
135	417891.75	3224172.92	Геодезический метод	0.10	Закрепление отсутствует
136	417783.52	3224262.14	Геодезический метод	0.10	Закрепление отсутствует
137	417581.29	3224437.92	Геодезический метод	0.10	Закрепление отсутствует
138	417382.41	3224547.36	Геодезический метод	0.10	Закрепление отсутствует
139	417372.11	3224551.19	Геодезический метод	0.10	Закрепление отсутствует
140	417210.27	3224534.60	Геодезический метод	0.10	Закрепление отсутствует
141	417205.67	3224525.72	Геодезический метод	0.10	Закрепление отсутствует
142	417203.51	3224521.56	Геодезический метод	0.10	Закрепление отсутствует
143	417100.19	3224322.15	Геодезический метод	0.10	Закрепление отсутствует
144	417102.22	3224144.06	Геодезический метод	0.10	Закрепление отсутствует
145	416809.22	3223730.92	Геодезический метод	0.10	Закрепление отсутствует
146	416779.92	3223750.93	Геодезический метод	0.10	Закрепление отсутствует
147	416651.51	3223562.78	Геодезический метод	0.10	Закрепление отсутствует

2. Сведения о характерных точках границ объекта					
Обозначение характерных точек границ	Координаты, м		Метод определения координат характерной точки	Средняя квадратическая погрешность положения характерной точки (M _t), м	Описание обозначения точки на местности (при наличии)
	X	Y			
1	2	3	4	5	6
148	416391.43	3223341.73	Геодезический метод	0.10	Закрепление отсутствует
149	416326.33	3223270.72	Геодезический метод	0.10	Закрепление отсутствует
150	416229.19	3223155.13	Геодезический метод	0.10	Закрепление отсутствует
151	416055.04	3223045.66	Геодезический метод	0.10	Закрепление отсутствует
152	416054.51	3223046.51	Геодезический метод	0.10	Закрепление отсутствует
153	416036.90	3223035.44	Геодезический метод	0.10	Закрепление отсутствует
154	415988.82	3222971.74	Геодезический метод	0.10	Закрепление отсутствует
155	415989.62	3222971.14	Геодезический метод	0.10	Закрепление отсутствует
156	415970.64	3222946.00	Геодезический метод	0.10	Закрепление отсутствует
157	415973.77	3222943.44	Геодезический метод	0.10	Закрепление отсутствует
158	415973.15	3222942.66	Геодезический метод	0.10	Закрепление отсутствует
159	415992.62	3222926.70	Геодезический метод	0.10	Закрепление отсутствует
160	415989.45	3222922.83	Геодезический метод	0.10	Закрепление отсутствует
161	415962.38	3222945.02	Геодезический метод	0.10	Закрепление отсутствует
162	416033.46	3223039.19	Геодезический метод	0.10	Закрепление отсутствует
163	416225.21	3223159.71	Геодезический метод	0.10	Закрепление отсутствует
164	416321.82	3223274.67	Геодезический метод	0.10	Закрепление отсутствует
165	416387.26	3223346.06	Геодезический метод	0.10	Закрепление отсутствует
166	416647.01	3223566.82	Геодезический метод	0.10	Закрепление отсутствует
167	416778.35	3223759.26	Геодезический метод	0.10	Закрепление отсутствует
168	416787.46	3223753.04	Геодезический метод	0.10	Закрепление отсутствует
169	416786.91	3223752.21	Геодезический метод	0.10	Закрепление отсутствует
170	416802.89	3223741.30	Геодезический метод	0.10	Закрепление отсутствует
171	416803.46	3223742.12	Геодезический метод	0.10	Закрепление отсутствует
172	416807.74	3223739.20	Геодезический метод	0.10	Закрепление отсутствует

2. Сведения о характерных точках границ объекта					
Обозначение характерных точек границ	Координаты, м		Метод определения координат характерной точки	Средняя квадратическая погрешность положения характерной точки (Mt), м	Описание обозначения точки на местности (при наличии)
	X	Y			
1	2	3	4	5	6
173	417096.20	3224145.94	Геодезический метод	0.10	Закрепление отсутствует
174	417094.17	3224323.58	Геодезический метод	0.10	Закрепление отсутствует
175	417206.43	3224540.23	Геодезический метод	0.10	Закрепление отсутствует
176	417372.89	3224557.30	Геодезический метод	0.10	Закрепление отсутствует
177	417377.71	3224555.51	Геодезический метод	0.10	Закрепление отсутствует
178	417377.36	3224554.57	Геодезический метод	0.10	Закрепление отсутствует
179	417381.70	3224552.96	Геодезический метод	0.10	Закрепление отсутствует
180	417382.04	3224553.90	Геодезический метод	0.10	Закрепление отсутствует
181	417384.92	3224552.83	Геодезический метод	0.10	Закрепление отсутствует
182	417584.74	3224442.87	Геодезический метод	0.10	Закрепление отсутствует
183	417608.67	3224422.07	Геодезический метод	0.10	Закрепление отсутствует
184	417608.01	3224421.31	Геодезический метод	0.10	Закрепление отсутствует
185	417609.52	3224420.00	Геодезический метод	0.10	Закрепление отсутствует
186	417610.18	3224420.76	Геодезический метод	0.10	Закрепление отсутствует
187	417787.39	3224266.72	Геодезический метод	0.10	Закрепление отсутствует
188	417892.93	3224179.71	Геодезический метод	0.10	Закрепление отсутствует
189	417914.84	3224161.65	Геодезический метод	0.10	Закрепление отсутствует
190	417914.21	3224160.88	Геодезический метод	0.10	Закрепление отсутствует
191	417918.88	3224157.03	Геодезический метод	0.10	Закрепление отсутствует
192	417919.51	3224157.80	Геодезический метод	0.10	Закрепление отсутствует
193	417997.24	3224093.72	Геодезический метод	0.10	Закрепление отсутствует
194	417996.60	3224092.95	Геодезический метод	0.10	Закрепление отсутствует
195	417996.88	3224092.73	Геодезический метод	0.10	Закрепление отсутствует
196	418002.08	3224088.44	Геодезический метод	0.10	Закрепление отсутствует
197	418002.71	3224089.21	Геодезический метод	0.10	Закрепление отсутствует

2. Сведения о характерных точках границ объекта					
Обозначение характерных точек границ	Координаты, м		Метод определения координат характерной точки	Средняя квадратическая погрешность положения характерной точки (Mt), м	Описание обозначения точки на местности (при наличии)
	X	Y			
1	2	3	4	5	6
198	418002.95	3224089.01	Геодезический метод	0.10	Закрепление отсутствует
199	418056.86	3224044.57	Геодезический метод	0.10	Закрепление отсутствует
200	418101.84	3224051.69	Геодезический метод	0.10	Закрепление отсутствует
201	418288.57	3223897.75	Геодезический метод	0.10	Закрепление отсутствует
202	419530.33	3224239.77	Геодезический метод	0.10	Закрепление отсутствует
203	419560.45	3224240.17	Геодезический метод	0.10	Закрепление отсутствует
204	419817.82	3224215.05	Геодезический метод	0.10	Закрепление отсутствует
205	420078.76	3224189.59	Геодезический метод	0.10	Закрепление отсутствует
206	420124.61	3224189.09	Геодезический метод	0.10	Закрепление отсутствует
207	420158.68	3224179.82	Геодезический метод	0.10	Закрепление отсутствует
208	420705.85	3224275.69	Геодезический метод	0.10	Закрепление отсутствует
209	420937.80	3224314.08	Геодезический метод	0.10	Закрепление отсутствует
210	421075.33	3224350.58	Геодезический метод	0.10	Закрепление отсутствует
211	421428.31	3224417.10	Геодезический метод	0.10	Закрепление отсутствует
212	421598.55	3224502.78	Геодезический метод	0.10	Закрепление отсутствует
213	421864.80	3224733.33	Геодезический метод	0.10	Закрепление отсутствует
214	422028.77	3224844.97	Геодезический метод	0.10	Закрепление отсутствует
215	422170.43	3224903.52	Геодезический метод	0.10	Закрепление отсутствует
216	422211.28	3224905.17	Геодезический метод	0.10	Закрепление отсутствует
217	422359.69	3224964.72	Геодезический метод	0.10	Закрепление отсутствует
218	422367.11	3224948.32	Геодезический метод	0.10	Закрепление отсутствует
219	422381.09	3224954.65	Геодезический метод	0.10	Закрепление отсутствует
220	422361.54	3224997.85	Геодезический метод	0.10	Закрепление отсутствует
221	422300.60	3224973.36	Геодезический метод	0.10	Закрепление отсутствует
222	422304.32	3224964.08	Геодезический метод	0.10	Закрепление отсутствует

2. Сведения о характерных точках границ объекта					
Обозначение характерных точек границ	Координаты, м		Метод определения координат характерной точки	Средняя квадратическая погрешность положения характерной точки (Mt), м	Описание обозначения точки на местности (при наличии)
	X	Y			
1	2	3	4	5	6
223	422276.49	3224952.89	Геодезический метод	0.10	Закрепление отсутствует
224	422280.21	3224943.61	Геодезический метод	0.10	Закрепление отсутствует
225	422209.15	3224915.10	Геодезический метод	0.10	Закрепление отсутствует
226	422168.25	3224913.44	Геодезический метод	0.10	Закрепление отсутствует
227	422024.00	3224853.82	Геодезический метод	0.10	Закрепление отсутствует
228	421858.69	3224741.26	Геодезический метод	0.10	Закрепление отсутствует
229	421592.95	3224511.16	Геодезический метод	0.10	Закрепление отсутствует
230	421586.35	3224507.84	Геодезический метод	0.10	Закрепление отсутствует
231	421577.36	3224525.69	Геодезический метод	0.10	Закрепление отсутствует
232	421541.63	3224507.72	Геодезический метод	0.10	Закрепление отсутствует
233	421546.12	3224498.77	Геодезический метод	0.10	Закрепление отсутствует
234	421519.32	3224485.30	Геодезический метод	0.10	Закрепление отсутствует
235	421523.81	3224476.36	Геодезический метод	0.10	Закрепление отсутствует
236	421425.80	3224427.04	Геодезический метод	0.10	Закрепление отсутствует
237	421357.06	3224413.85	Геодезический метод	0.10	Закрепление отсутствует
238	421073.12	3224360.34	Геодезический метод	0.10	Закрепление отсутствует
239	420935.70	3224323.87	Геодезический метод	0.10	Закрепление отсутствует
240	420704.17	3224285.55	Геодезический метод	0.10	Закрепление отсутствует
241	420159.15	3224190.06	Геодезический метод	0.10	Закрепление отсутствует
242	420126.00	3224199.08	Геодезический метод	0.10	Закрепление отсутствует
243	420079.30	3224199.59	Геодезический метод	0.10	Закрепление отсутствует
244	419560.87	3224250.17	Геодезический метод	0.10	Закрепление отсутствует
245	419528.91	3224249.75	Геодезический метод	0.10	Закрепление отсутствует
246	419462.84	3224231.55	Геодезический метод	0.10	Закрепление отсутствует
247	419457.75	3224250.10	Геодезический метод	0.10	Закрепление отсутствует

2. Сведения о характерных точках границ объекта					
Обозначение характерных точек границ	Координаты, м		Метод определения координат характерной точки	Средняя квадратическая погрешность положения характерной точки (Mt), м	Описание обозначения точки на местности (при наличии)
	X	Y			
1	2	3	4	5	6
248	419419.18	3224239.53	Геодезический метод	0.10	Закрепление отсутствует
249	419421.82	3224229.89	Геодезический метод	0.10	Закрепление отсутствует
250	419392.87	3224221.96	Геодезический метод	0.10	Закрепление отсутствует
251	419395.34	3224212.96	Геодезический метод	0.10	Закрепление отсутствует
252	418601.85	3223994.41	Геодезический метод	0.10	Закрепление отсутствует
253	418596.55	3224013.70	Геодезический метод	0.10	Закрепление отсутствует
254	418557.99	3224003.07	Геодезический метод	0.10	Закрепление отсутствует
255	418560.64	3223993.43	Геодезический метод	0.10	Закрепление отсутствует
256	418531.71	3223985.47	Геодезический метод	0.10	Закрепление отсутствует
257	418534.37	3223975.82	Геодезический метод	0.10	Закрепление отсутствует
258	418290.92	3223908.77	Геодезический метод	0.10	Закрепление отсутствует
259	418104.72	3224062.28	Геодезический метод	0.10	Закрепление отсутствует
260	418070.54	3224079.84	Геодезический метод	0.10	Закрепление отсутствует
261	418052.26	3224057.43	Геодезический метод	0.10	Закрепление отсутствует
262	418007.92	3224093.99	Геодезический метод	0.10	Закрепление отсутствует
263	417894.73	3224187.30	Геодезический метод	0.10	Закрепление отсутствует
264	417800.64	3224264.87	Геодезический метод	0.10	Закрепление отсутствует
265	417808.51	3224274.41	Геодезический метод	0.10	Закрепление отсутствует
266	417782.97	3224295.49	Геодезический метод	0.10	Закрепление отсутствует
267	417766.97	3224291.10	Геодезический метод	0.10	Закрепление отсутствует
268	417587.62	3224446.99	Геодезический метод	0.10	Закрепление отсутствует
269	417557.50	3224463.56	Геодезический метод	0.10	Закрепление отсутствует
270	417567.15	3224481.08	Геодезический метод	0.10	Закрепление отсутствует
271	417549.63	3224490.72	Геодезический метод	0.10	Закрепление отсутствует
272	417544.81	3224481.96	Геодезический метод	0.10	Закрепление отсутствует

2. Сведения о характерных точках границ объекта					
Обозначение характерных точек границ	Координаты, м		Метод определения координат характерной точки	Средняя квадратическая погрешность положения характерной точки (M _t), м	Описание обозначения точки на местности (при наличии)
	X	Y			
1	2	3	4	5	6
273	417518.53	3224496.43	Геодезический метод	0.10	Закрепление отсутствует
274	417513.70	3224487.67	Геодезический метод	0.10	Закрепление отсутствует
275	417377.23	3224562.77	Геодезический метод	0.10	Закрепление отсутствует
276	417203.23	3224544.93	Геодезический метод	0.10	Закрепление отсутствует
277	417090.13	3224326.64	Геодезический метод	0.10	Закрепление отсутствует
278	417090.16	3224324.53	Геодезический метод	0.10	Закрепление отсутствует
279	417092.57	3224169.95	Геодезический метод	0.10	Закрепление отсутствует
280	417092.18	3224147.19	Геодезический метод	0.10	Закрепление отсутствует
281	416805.70	3223743.22	Геодезический метод	0.10	Закрепление отсутствует
282	416793.96	3223751.66	Геодезический метод	0.10	Закрепление отсутствует
283	416803.61	3223764.97	Геодезический метод	0.10	Закрепление отсутствует
284	416809.52	3223773.02	Геодезический метод	0.10	Закрепление отсутствует
285	416781.79	3223778.50	Геодезический метод	0.10	Закрепление отсутствует
286	416776.25	3223770.38	Геодезический метод	0.10	Закрепление отсутствует
287	416641.00	3223572.22	Геодезический метод	0.10	Закрепление отсутствует
288	416381.70	3223351.83	Геодезический метод	0.10	Закрепление отсутствует
289	416364.85	3223333.45	Геодезический метод	0.10	Закрепление отсутствует
290	416350.10	3223346.95	Геодезический метод	0.10	Закрепление отсутствует
291	416323.07	3223317.48	Геодезический метод	0.10	Закрепление отсутствует
292	416330.44	3223310.71	Геодезический метод	0.10	Закрепление отсутствует
293	416310.16	3223288.60	Геодезический метод	0.10	Закрепление отсутствует
294	416317.54	3223281.84	Геодезический метод	0.10	Закрепление отсутствует
295	416315.81	3223279.95	Геодезический метод	0.10	Закрепление отсутствует
296	416219.89	3223165.81	Геодезический метод	0.10	Закрепление отсутствует
297	416027.96	3223045.18	Геодезический метод	0.10	Закрепление отсутствует

2. Сведения о характерных точках границ объекта					
Обозначение характерных точек границ	Координаты, м		Метод определения координат характерной точки	Средняя квадратическая погрешность положения характерной точки (Mt), м	Описание обозначения точки на местности (при наличии)
	X	Y			
1	2	3	4	5	6
298	415987.01	3222990.93	Геодезический метод	0.10	Закрепление отсутствует
299	415988.22	3222985.89	Геодезический метод	0.10	Закрепление отсутствует
300	415987.56	3222985.02	Геодезический метод	0.10	Закрепление отсутствует
301	415982.63	3222985.12	Геодезический метод	0.10	Закрепление отсутствует
302	415951.04	3222943.28	Геодезический метод	0.10	Закрепление отсутствует
303	415963.41	3222920.14	Геодезический метод	0.10	Закрепление отсутствует
304	415973.09	3222933.60	Геодезический метод	0.10	Закрепление отсутствует
1	415988.18	3222921.28	Геодезический метод	0.10	Закрепление отсутствует
305	422371.60	3224877.61	Геодезический метод	0.10	Закрепление отсутствует
306	422438.72	3224902.44	Геодезический метод	0.10	Закрепление отсутствует
307	422430.38	3224925.60	Геодезический метод	0.10	Закрепление отсутствует
308	422725.93	3225039.27	Геодезический метод	0.10	Закрепление отсутствует
309	422729.60	3225039.15	Геодезический метод	0.10	Закрепление отсутствует
310	422823.24	3224964.63	Геодезический метод	0.10	Закрепление отсутствует
311	423034.41	3225078.36	Геодезический метод	0.10	Закрепление отсутствует
312	423031.24	3225155.69	Геодезический метод	0.10	Закрепление отсутствует
313	423035.17	3225159.22	Геодезический метод	0.10	Закрепление отсутствует
314	423051.35	3225165.00	Геодезический метод	0.10	Закрепление отсутствует
315	423068.59	3225180.93	Геодезический метод	0.10	Закрепление отсутствует
316	423076.01	3225183.31	Геодезический метод	0.10	Закрепление отсутствует
317	423078.71	3225187.79	Геодезический метод	0.10	Закрепление отсутствует
318	423076.87	3225205.48	Геодезический метод	0.10	Закрепление отсутствует
319	423075.93	3225207.59	Геодезический метод	0.10	Закрепление отсутствует
320	423073.17	3225206.85	Геодезический метод	0.10	Закрепление отсутствует
321	423021.06	3225159.98	Геодезический метод	0.10	Закрепление отсутствует

2. Сведения о характерных точках границ объекта					
Обозначение характерных точек границ	Координаты, м		Метод определения координат характерной точки	Средняя квадратическая погрешность положения характерной точки (Mt), м	Описание обозначения точки на местности (при наличии)
	X	Y			
1	2	3	4	5	6
322	423021.29	3225154.38	Геодезический метод	0.10	Закрепление отсутствует
323	423020.29	3225154.34	Геодезический метод	0.10	Закрепление отсутствует
324	423022.61	3225097.74	Геодезический метод	0.10	Закрепление отсутствует
325	423023.61	3225097.78	Геодезический метод	0.10	Закрепление отсутствует
326	423024.16	3225084.20	Геодезический метод	0.10	Закрепление отсутствует
327	422824.31	3224976.57	Геодезический метод	0.10	Закрепление отсутствует
328	422812.63	3224985.86	Геодезический метод	0.10	Закрепление отсутствует
329	422813.26	3224986.64	Геодезический метод	0.10	Закрепление отсутствует
330	422798.96	3224998.02	Геодезический метод	0.10	Закрепление отсутствует
331	422798.33	3224997.24	Геодезический метод	0.10	Закрепление отсутствует
332	422730.05	3225051.57	Геодезический метод	0.10	Закрепление отсутствует
333	422427.63	3224935.26	Геодезический метод	0.10	Закрепление отсутствует
334	422427.28	3224936.19	Геодезический метод	0.10	Закрепление отсутствует
335	422422.70	3224934.43	Геодезический метод	0.10	Закрепление отсутствует
336	422423.06	3224933.50	Геодезический метод	0.10	Закрепление отсутствует
337	422375.50	3224915.21	Геодезический метод	0.10	Закрепление отсутствует
338	422372.21	3224922.50	Геодезический метод	0.10	Закрепление отсутствует
339	422356.64	3224916.43	Геодезический метод	0.10	Закрепление отсутствует
305	422371.60	3224877.61	Геодезический метод	0.10	Закрепление отсутствует
340	422378.64	3224922.85	Геодезический метод	0.10	Закрепление отсутствует
341	422731.10	3225058.40	Геодезический метод	0.10	Закрепление отсутствует
342	422824.95	3224983.72	Геодезический метод	0.10	Закрепление отсутствует
343	423018.01	3225087.70	Геодезический метод	0.10	Закрепление отсутствует
344	423014.95	3225162.55	Геодезический метод	0.10	Закрепление отсутствует
345	423070.23	3225212.28	Геодезический метод	0.10	Закрепление отсутствует

2. Сведения о характерных точках границ объекта					
Обозначение характерных точек границ	Координаты, м		Метод определения координат характерной точки	Средняя квадратическая погрешность положения характерной точки (Mt), м	Описание обозначения точки на местности (при наличии)
	X	Y			
1	2	3	4	5	6
346	423073.46	3225213.14	Геодезический метод	0.10	Закрепление отсутствует
347	423072.57	3225215.15	Геодезический метод	0.10	Закрепление отсутствует
348	423059.35	3225210.61	Геодезический метод	0.10	Закрепление отсутствует
349	423032.40	3225187.09	Геодезический метод	0.10	Закрепление отсутствует
350	423011.84	3225171.97	Геодезический метод	0.10	Закрепление отсутствует
351	423015.97	3225088.87	Геодезический метод	0.10	Закрепление отсутствует
352	422825.16	3224986.11	Геодезический метод	0.10	Закрепление отсутствует
353	422732.16	3225060.12	Геодезический метод	0.10	Закрепление отсутствует
354	422679.25	3225043.25	Геодезический метод	0.10	Закрепление отсутствует
355	422637.34	3225026.55	Геодезический метод	0.10	Закрепление отсутствует
356	422598.01	3225011.06	Геодезический метод	0.10	Закрепление отсутствует
357	422502.15	3224973.29	Геодезический метод	0.10	Закрепление отсутствует
358	422420.77	3224941.43	Геодезический метод	0.10	Закрепление отсутствует
359	422377.80	3224924.68	Геодезический метод	0.10	Закрепление отсутствует
340	422378.64	3224922.85	Геодезический метод	0.10	Закрепление отсутствует
360	423090.84	3225311.97	Геодезический метод	0.10	Закрепление отсутствует
361	423105.24	3225322.06	Геодезический метод	0.10	Закрепление отсутствует
362	423104.15	3225324.90	Геодезический метод	0.10	Закрепление отсутствует
363	423107.89	3225357.54	Геодезический метод	0.10	Закрепление отсутствует
364	423105.41	3225371.29	Геодезический метод	0.10	Закрепление отсутствует
365	423115.30	3225373.34	Геодезический метод	0.10	Закрепление отсутствует
366	423110.82	3225396.02	Геодезический метод	0.10	Закрепление отсутствует
367	423088.39	3225391.08	Геодезический метод	0.10	Закрепление отсутствует
368	423092.78	3225368.66	Геодезический метод	0.10	Закрепление отсутствует
369	423094.36	3225360.58	Геодезический метод	0.10	Закрепление отсутствует

2. Сведения о характерных точках границ объекта					
Обозначение характерных точек границ	Координаты, м		Метод определения координат характерной точки	Средняя квадратическая погрешность положения характерной точки (Mt), м	Описание обозначения точки на местности (при наличии)
	X	Y			
1	2	3	4	5	6
370	423092.77	3225346.69	Геодезический метод	0.10	Закрепление отсутствует
371	423079.80	3225334.44	Геодезический метод	0.10	Закрепление отсутствует
372	423077.55	3225331.45	Геодезический метод	0.10	Закрепление отсутствует
373	423071.83	3225323.85	Геодезический метод	0.10	Закрепление отсутствует
374	423074.78	3225305.52	Геодезический метод	0.10	Закрепление отсутствует
375	423081.39	3225307.66	Геодезический метод	0.10	Закрепление отсутствует
376	423085.33	3225308.93	Геодезический метод	0.10	Закрепление отсутствует
377	423080.27	3225313.79	Геодезический метод	0.10	Закрепление отсутствует
378	423078.40	3225315.58	Геодезический метод	0.10	Закрепление отсутствует
379	423079.69	3225316.93	Геодезический метод	0.10	Закрепление отсутствует
380	423092.79	3225330.59	Геодезический метод	0.10	Закрепление отсутствует
381	423097.90	3225358.27	Геодезический метод	0.10	Закрепление отсутствует
382	423098.92	3225371.84	Геодезический метод	0.10	Закрепление отсутствует
383	423097.07	3225372.33	Геодезический метод	0.10	Закрепление отсутствует
384	423095.28	3225373.21	Геодезический метод	0.10	Закрепление отсутствует
385	423093.70	3225374.44	Геодезический метод	0.10	Закрепление отсутствует
386	423092.24	3225376.14	Геодезический метод	0.10	Закрепление отсутствует
387	423091.42	3225377.69	Геодезический метод	0.10	Закрепление отсутствует
388	423090.81	3225379.59	Геодезический метод	0.10	Закрепление отсутствует
389	423090.44	3225381.34	Геодезический метод	0.10	Закрепление отсутствует
390	423090.25	3225383.34	Геодезический метод	0.10	Закрепление отсутствует
391	423090.47	3225385.32	Геодезический метод	0.10	Закрепление отсутствует
392	423091.08	3225387.22	Геодезический метод	0.10	Закрепление отсутствует
393	423092.05	3225388.97	Геодезический метод	0.10	Закрепление отсутствует
394	423093.34	3225390.48	Геодезический метод	0.10	Закрепление отсутствует

2. Сведения о характерных точках границ объекта					
Обозначение характерных точек границ	Координаты, м		Метод определения координат характерной точки	Средняя квадратическая погрешность положения характерной точки (Mt), м	Описание обозначения точки на местности (при наличии)
	X	Y			
1	2	3	4	5	6
395	423094.92	3225391.71	Геодезический метод	0.10	Закрепление отсутствует
396	423096.71	3225392.60	Геодезический метод	0.10	Закрепление отсутствует
397	423098.73	3225393.15	Геодезический метод	0.10	Закрепление отсутствует
398	423100.80	3225393.45	Геодезический метод	0.10	Закрепление отсутствует
399	423102.80	3225393.33	Геодезический метод	0.10	Закрепление отсутствует
400	423104.73	3225392.82	Геодезический метод	0.10	Закрепление отсутствует
401	423106.52	3225391.93	Геодезический метод	0.10	Закрепление отсутствует
402	423108.10	3225390.71	Геодезический метод	0.10	Закрепление отсутствует
403	423109.40	3225389.20	Геодезический метод	0.10	Закрепление отсутствует
404	423110.38	3225387.46	Геодезический метод	0.10	Закрепление отсутствует
405	423110.99	3225385.55	Геодезический метод	0.10	Закрепление отсутствует
406	423111.40	3225383.64	Геодезический метод	0.10	Закрепление отсутствует
407	423111.55	3225381.81	Геодезический метод	0.10	Закрепление отсутствует
408	423111.33	3225379.82	Геодезический метод	0.10	Закрепление отсутствует
409	423110.72	3225377.92	Геодезический метод	0.10	Закрепление отсутствует
410	423109.75	3225376.17	Геодезический метод	0.10	Закрепление отсутствует
411	423108.45	3225374.66	Геодезический метод	0.10	Закрепление отсутствует
412	423106.88	3225373.43	Геодезический метод	0.10	Закрепление отсутствует
413	423104.99	3225372.52	Геодезический метод	0.10	Закрепление отсутствует
414	423103.86	3225357.49	Геодезический метод	0.10	Закрепление отсутствует
415	423098.36	3225327.73	Геодезический метод	0.10	Закрепление отсутствует
416	423086.88	3225315.76	Геодезический метод	0.10	Закрепление отсутствует
360	423090.84	3225311.97	Геодезический метод	0.10	Закрепление отсутствует
417	423131.14	3225273.32	Геодезический метод	0.10	Закрепление отсутствует
418	423177.78	3225228.60	Геодезический метод	0.10	Закрепление отсутствует

2. Сведения о характерных точках границ объекта					
Обозначение характерных точек границ	Координаты, м		Метод определения координат характерной точки	Средняя квадратическая погрешность положения характерной точки (Mt), м	Описание обозначения точки на местности (при наличии)
	X	Y			
1	2	3	4	5	6
419	423261.87	3225309.86	Геодезический метод	0.10	Закрепление отсутствует
420	423270.35	3225318.05	Геодезический метод	0.10	Закрепление отсутствует
421	423275.91	3225323.43	Геодезический метод	0.10	Закрепление отсутствует
422	423298.12	3225344.90	Геодезический метод	0.10	Закрепление отсутствует
423	423331.29	3225376.94	Геодезический метод	0.10	Закрепление отсутствует
424	423337.41	3225382.86	Геодезический метод	0.10	Закрепление отсутствует
425	423354.90	3225399.76	Геодезический метод	0.10	Закрепление отсутствует
426	423356.27	3225401.09	Геодезический метод	0.10	Закрепление отсутствует
427	423365.33	3225409.84	Геодезический метод	0.10	Закрепление отсутствует
428	423374.45	3225418.65	Геодезический метод	0.10	Закрепление отсутствует
429	423410.58	3225453.57	Геодезический метод	0.10	Закрепление отсутствует
430	423520.90	3225560.18	Геодезический метод	0.10	Закрепление отсутствует
431	423501.24	3225608.34	Геодезический метод	0.10	Закрепление отсутствует
432	423520.22	3225676.04	Геодезический метод	0.10	Закрепление отсутствует
433	423531.98	3225678.39	Геодезический метод	0.10	Закрепление отсутствует
434	423550.81	3225682.14	Геодезический метод	0.10	Закрепление отсутствует
435	423555.16	3225683.01	Геодезический метод	0.10	Закрепление отсутствует
436	423771.90	3226034.12	Геодезический метод	0.10	Закрепление отсутствует
437	423785.44	3226056.06	Геодезический метод	0.10	Закрепление отсутствует
438	423793.10	3226068.47	Геодезический метод	0.10	Закрепление отсутствует
439	423614.39	3226588.43	Геодезический метод	0.10	Закрепление отсутствует
440	423608.87	3226592.26	Геодезический метод	0.10	Закрепление отсутствует
441	423606.44	3226588.95	Геодезический метод	0.10	Закрепление отсутствует
442	423592.98	3226570.43	Геодезический метод	0.10	Закрепление отсутствует
443	423609.15	3226558.67	Геодезический метод	0.10	Закрепление отсутствует

2. Сведения о характерных точках границ объекта					
Обозначение характерных точек границ	Координаты, м		Метод определения координат характерной точки	Средняя квадратическая погрешность положения характерной точки (Mt), м	Описание обозначения точки на местности (при наличии)
	X	Y			
1	2	3	4	5	6
444	423611.81	3226562.32	Геодезический метод	0.10	Закрепление отсутствует
445	423621.57	3226555.23	Геодезический метод	0.10	Закрепление отсутствует
446	423768.96	3226126.43	Геодезический метод	0.10	Закрепление отсутствует
447	423750.04	3226119.93	Геодезический метод	0.10	Закрепление отсутствует
448	423756.54	3226101.01	Геодезический метод	0.10	Закрепление отсутствует
449	423766.00	3226104.27	Геодезический метод	0.10	Закрепление отсутствует
450	423775.52	3226075.92	Геодезический метод	0.10	Закрепление отсутствует
451	423785.21	3226079.15	Геодезический метод	0.10	Закрепление отсутствует
452	423788.71	3226068.96	Геодезический метод	0.10	Закрепление отсутствует
453	423762.44	3226026.42	Геодезический метод	0.10	Закрепление отсутствует
454	423552.70	3225686.64	Геодезический метод	0.10	Закрепление отсутствует
455	423550.59	3225686.29	Геодезический метод	0.10	Закрепление отсутствует
456	423531.72	3225683.17	Геодезический метод	0.10	Закрепление отсутствует
457	423494.75	3225677.05	Геодезический метод	0.10	Закрепление отсутствует
458	423496.61	3225598.98	Геодезический метод	0.10	Закрепление отсутствует
459	423510.42	3225568.36	Геодезический метод	0.10	Закрепление отсутствует
460	423481.66	3225540.57	Геодезический метод	0.10	Закрепление отсутствует
461	423485.95	3225536.14	Геодезический метод	0.10	Закрепление отсутствует
462	423417.28	3225469.78	Геодезический метод	0.10	Закрепление отсутствует
463	423367.68	3225421.82	Геодезический метод	0.10	Закрепление отсутствует
464	423364.99	3225419.21	Геодезический метод	0.10	Закрепление отсутствует
465	423350.86	3225405.54	Геодезический метод	0.10	Закрепление отсутствует
466	423344.04	3225398.95	Геодезический метод	0.10	Закрепление отсутствует
467	423343.69	3225398.61	Геодезический метод	0.10	Закрепление отсутствует
468	423331.40	3225386.74	Геодезический метод	0.10	Закрепление отсутствует

2. Сведения о характерных точках границ объекта					
Обозначение характерных точек границ	Координаты, м		Метод определения координат характерной точки	Средняя квадратическая погрешность положения характерной точки (Mt), м	Описание обозначения точки на местности (при наличии)
	X	Y			
1	2	3	4	5	6
469	423322.87	3225378.50	Геодезический метод	0.10	Закрепление отсутствует
470	423304.58	3225360.84	Геодезический метод	0.10	Закрепление отсутствует
471	423261.81	3225319.52	Геодезический метод	0.10	Закрепление отсутствует
472	423217.04	3225276.27	Геодезический метод	0.10	Закрепление отсутствует
473	423207.39	3225286.26	Геодезический метод	0.10	Закрепление отсутствует
474	423193.00	3225272.36	Геодезический метод	0.10	Закрепление отсутствует
475	423195.74	3225269.53	Геодезический метод	0.10	Закрепление отсутствует
476	423181.36	3225255.63	Геодезический метод	0.10	Закрепление отсутствует
477	423186.89	3225249.91	Геодезический метод	0.10	Закрепление отсутствует
478	423174.14	3225237.59	Геодезический метод	0.10	Закрепление отсутствует
479	423148.69	3225262.01	Геодезический метод	0.10	Закрепление отсутствует
480	423170.02	3225283.10	Геодезический метод	0.10	Закрепление отсутствует
481	423163.00	3225290.21	Геодезический метод	0.10	Закрепление отсутствует
482	423154.63	3225298.76	Геодезический метод	0.10	Закрепление отсутствует
483	423142.37	3225284.67	Геодезический метод	0.10	Закрепление отсутствует
417	423131.14	3225273.32	Геодезический метод	0.10	Закрепление отсутствует
484	423088.37	3225216.09	Геодезический метод	0.10	Закрепление отсутствует
485	423094.78	3225217.80	Геодезический метод	0.10	Закрепление отсутствует
486	423096.66	3225218.30	Геодезический метод	0.10	Закрепление отсутствует
487	423104.11	3225225.51	Геодезический метод	0.10	Закрепление отсутствует
488	423103.41	3225226.23	Геодезический метод	0.10	Закрепление отсутствует
489	423137.35	3225259.05	Геодезический метод	0.10	Закрепление отсутствует
490	423126.92	3225269.05	Геодезический метод	0.10	Закрепление отсутствует
491	423121.99	3225264.06	Геодезический метод	0.10	Закрепление отсутствует
492	423105.63	3225242.61	Геодезический метод	0.10	Закрепление отсутствует

2. Сведения о характерных точках границ объекта					
Обозначение характерных точек границ	Координаты, м		Метод определения координат характерной точки	Средняя квадратическая погрешность положения характерной точки (Mt), м	Описание обозначения точки на местности (при наличии)
	X	Y			
1	2	3	4	5	6
493	423103.56	3225246.97	Геодезический метод	0.10	Закрепление отсутствует
494	423098.67	3225239.65	Геодезический метод	0.10	Закрепление отсутствует
495	423089.27	3225230.82	Геодезический метод	0.10	Закрепление отсутствует
496	423089.61	3225228.05	Геодезический метод	0.10	Закрепление отсутствует
484	423088.37	3225216.09	Геодезический метод	0.10	Закрепление отсутствует
497	423090.54	3225181.65	Геодезический метод	0.10	Закрепление отсутствует
498	423096.91	3225188.00	Геодезический метод	0.10	Закрепление отсутствует
499	423109.69	3225200.76	Геодезический метод	0.10	Закрепление отсутствует
500	423109.54	3225209.89	Геодезический метод	0.10	Закрепление отсутствует
501	423141.72	3225241.01	Геодезический метод	0.10	Закрепление отсутствует
502	423172.04	3225211.93	Геодезический метод	0.10	Закрепление отсутствует
503	423198.72	3225237.67	Геодезический метод	0.10	Закрепление отсутствует
504	423203.68	3225232.53	Геодезический метод	0.10	Закрепление отсутствует
505	423232.45	3225260.32	Геодезический метод	0.10	Закрепление отсутствует
506	423230.94	3225261.89	Геодезический метод	0.10	Закрепление отсутствует
507	423267.14	3225296.88	Геодезический метод	0.10	Закрепление отсутствует
508	423275.03	3225304.50	Геодезический метод	0.10	Закрепление отсутствует
509	423291.89	3225320.80	Геодезический метод	0.10	Закрепление отсутствует
510	423299.50	3225328.15	Геодезический метод	0.10	Закрепление отсутствует
511	423309.54	3225337.85	Геодезический метод	0.10	Закрепление отсутствует
512	423338.90	3225366.23	Геодезический метод	0.10	Закрепление отсутствует
513	423355.80	3225382.56	Геодезический метод	0.10	Закрепление отсутствует
514	423379.24	3225405.21	Геодезический метод	0.10	Закрепление отсутствует
515	423407.55	3225432.57	Геодезический метод	0.10	Закрепление отсутствует
516	423499.84	3225521.75	Геодезический метод	0.10	Закрепление отсутствует

2. Сведения о характерных точках границ объекта					
Обозначение характерных точек границ	Координаты, м		Метод определения координат характерной точки	Средняя квадратическая погрешность положения характерной точки (M _t), м	Описание обозначения точки на местности (при наличии)
	X	Y			
1	2	3	4	5	6
517	423504.83	3225516.59	Геодезический метод	0.10	Закрепление отсутствует
518	423521.96	3225541.73	Геодезический метод	0.10	Закрепление отсутствует
519	423532.77	3225552.18	Геодезический метод	0.10	Закрепление отсутствует
520	423537.44	3225556.69	Геодезический метод	0.10	Закрепление отсутствует
521	423532.52	3225568.73	Геодезический метод	0.10	Закрепление отсутствует
522	423516.01	3225609.18	Геодезический метод	0.10	Закрепление отсутствует
523	423531.37	3225664.00	Геодезический метод	0.10	Закрепление отсутствует
524	423532.74	3225664.27	Геодезический метод	0.10	Закрепление отсутствует
525	423551.56	3225668.02	Геодезический метод	0.10	Закрепление отсутствует
526	423563.87	3225670.47	Геодезический метод	0.10	Закрепление отсутствует
527	423630.62	3225778.62	Геодезический метод	0.10	Закрепление отсутствует
528	423630.22	3225783.49	Геодезический метод	0.10	Закрепление отсутствует
529	423636.87	3225798.31	Геодезический метод	0.10	Закрепление отсутствует
530	423642.70	3225798.18	Геодезический метод	0.10	Закрепление отсутствует
531	423808.50	3226066.76	Геодезический метод	0.10	Закрепление отсутствует
532	423640.01	3226556.95	Геодезический метод	0.10	Закрепление отсутствует
533	423652.89	3226577.02	Геодезический метод	0.10	Закрепление отсутствует
534	423617.69	3226604.42	Геодезический метод	0.10	Закрепление отсутствует
535	423612.38	3226597.13	Геодезический метод	0.10	Закрепление отсутствует
536	423619.43	3226592.24	Геодезический метод	0.10	Закрепление отсутствует
537	423701.79	3226352.60	Геодезический метод	0.10	Закрепление отсутствует
538	423700.85	3226352.28	Геодезический метод	0.10	Закрепление отсутствует
539	423701.61	3226350.04	Геодезический метод	0.10	Закрепление отсутствует
540	423702.56	3226350.37	Геодезический метод	0.10	Закрепление отсутствует
541	423799.70	3226067.74	Геодезический метод	0.10	Закрепление отсутствует

2. Сведения о характерных точках границ объекта					
Обозначение характерных точек границ	Координаты, м		Метод определения координат характерной точки	Средняя квадратическая погрешность положения характерной точки (Mt), м	Описание обозначения точки на местности (при наличии)
	X	Y			
1	2	3	4	5	6
542	423790.55	3226052.91	Геодезический метод	0.10	Закрепление отсутствует
543	423789.70	3226053.44	Геодезический метод	0.10	Закрепление отсутствует
544	423776.15	3226031.49	Геодезический метод	0.10	Закрепление отсутствует
545	423777.00	3226030.97	Геодезический метод	0.10	Закрепление отсутствует
546	423635.86	3225802.33	Геодезический метод	0.10	Закрепление отсутствует
547	423635.02	3225802.86	Геодезический метод	0.10	Закрепление отсутствует
548	423630.85	3225796.11	Геодезический метод	0.10	Закрепление отсутствует
549	423631.70	3225795.58	Геодезический метод	0.10	Закрепление отсутствует
550	423628.82	3225790.92	Геодезический метод	0.10	Закрепление отсутствует
551	423627.97	3225791.45	Геодезический метод	0.10	Закрепление отсутствует
552	423622.93	3225783.27	Геодезический метод	0.10	Закрепление отсутствует
553	423623.78	3225782.75	Геодезический метод	0.10	Закрепление отсутствует
554	423599.36	3225743.20	Геодезический метод	0.10	Закрепление отсутствует
555	423598.51	3225743.72	Геодезический метод	0.10	Закрепление отсутствует
556	423597.00	3225741.28	Геодезический метод	0.10	Закрепление отсутствует
557	423597.86	3225740.76	Геодезический метод	0.10	Закрепление отсутствует
558	423558.89	3225677.64	Геодезический метод	0.10	Закрепление отсутствует
559	423551.13	3225676.09	Геодезический метод	0.10	Закрепление отсутствует
560	423547.72	3225675.41	Геодезический метод	0.10	Закрепление отсутствует
561	423547.53	3225676.40	Геодезический метод	0.10	Закрепление отсутствует
562	423537.22	3225674.34	Геодезический метод	0.10	Закрепление отсутствует
563	423537.42	3225673.36	Геодезический метод	0.10	Закрепление отсутствует
564	423532.30	3225672.34	Геодезический метод	0.10	Закрепление отсутствует
565	423525.00	3225670.89	Геодезический метод	0.10	Закрепление отсутствует
566	423507.57	3225608.70	Геодезический метод	0.10	Закрепление отсутствует

2. Сведения о характерных точках границ объекта					
Обозначение характерных точек границ	Координаты, м		Метод определения координат характерной точки	Средняя квадратическая погрешность положения характерной точки (Mt), м	Описание обозначения точки на местности (при наличии)
	X	Y			
1	2	3	4	5	6
567	423527.99	3225558.68	Геодезический метод	0.10	Закрепление отсутствует
568	423444.47	3225477.97	Геодезический метод	0.10	Закрепление отсутствует
569	423443.77	3225478.69	Геодезический метод	0.10	Закрепление отсутствует
570	423406.43	3225442.61	Геодезический метод	0.10	Закрепление отсутствует
571	423375.90	3225413.11	Геодезический метод	0.10	Закрепление отсутствует
572	423357.60	3225395.42	Геодезический метод	0.10	Закрепление отсутствует
573	423338.68	3225377.14	Геодезический метод	0.10	Закрепление отсутствует
574	423334.06	3225372.68	Геодезический метод	0.10	Закрепление отсутствует
575	423332.72	3225371.38	Геодезический метод	0.10	Закрепление отсутствует
576	423290.42	3225330.50	Геодезический метод	0.10	Закрепление отсутствует
577	423282.34	3225322.69	Геодезический метод	0.10	Закрепление отсутствует
578	423270.28	3225311.04	Геодезический метод	0.10	Закрепление отсутствует
579	423261.98	3225303.02	Геодезический метод	0.10	Закрепление отсутствует
580	423258.15	3225299.31	Геодезический метод	0.10	Закрепление отсутствует
581	423258.85	3225298.59	Геодезический метод	0.10	Закрепление отсутствует
582	423177.80	3225220.27	Геодезический метод	0.10	Закрепление отсутствует
583	423168.13	3225229.54	Геодезический метод	0.10	Закрепление отсутствует
584	423168.82	3225230.26	Геодезический метод	0.10	Закрепление отсутствует
585	423144.68	3225253.40	Геодезический метод	0.10	Закрепление отсутствует
586	423143.99	3225252.68	Геодезический метод	0.10	Закрепление отсутствует
587	423141.69	3225254.89	Геодезический метод	0.10	Закрепление отсутствует
588	423107.59	3225221.91	Геодезический метод	0.10	Закрепление отсутствует
589	423106.89	3225222.63	Геодезический метод	0.10	Закрепление отсутствует
590	423098.70	3225214.71	Геодезический метод	0.10	Закрепление отсутствует
591	423094.43	3225213.57	Геодезический метод	0.10	Закрепление отсутствует

2. Сведения о характерных точках границ объекта					
Обозначение характерных точек границ	Координаты, м		Метод определения координат характерной точки	Средняя квадратическая погрешность положения характерной точки (Mt), м	Описание обозначения точки на местности (при наличии)
	X	Y			
1	2	3	4	5	6
592	423088.53	3225211.99	Геодезический метод	0.10	Закрепление отсутствует
593	423089.09	3225196.99	Геодезический метод	0.10	Закрепление отсутствует
497	423090.54	3225181.65	Геодезический метод	0.10	Закрепление отсутствует
594	423582.64	3226617.75	Геодезический метод	0.10	Закрепление отсутствует
595	423583.44	3226618.75	Геодезический метод	0.10	Закрепление отсутствует
596	423717.67	3226819.35	Геодезический метод	0.10	Закрепление отсутствует
597	423752.95	3226871.84	Геодезический метод	0.10	Закрепление отсутствует
598	423894.14	3227068.89	Геодезический метод	0.10	Закрепление отсутствует
599	424196.39	3227308.49	Геодезический метод	0.10	Закрепление отсутствует
600	424715.36	3227942.30	Геодезический метод	0.10	Закрепление отсутствует
601	424714.71	3229100.87	Геодезический метод	0.10	Закрепление отсутствует
602	424791.80	3229805.29	Геодезический метод	0.10	Закрепление отсутствует
603	424813.09	3229846.06	Геодезический метод	0.10	Закрепление отсутствует
604	424949.23	3229772.60	Геодезический метод	0.10	Закрепление отсутствует
605	424974.55	3229759.08	Геодезический метод	0.10	Закрепление отсутствует
606	424978.65	3229750.33	Геодезический метод	0.10	Закрепление отсутствует
607	424988.60	3229744.89	Геодезический метод	0.10	Закрепление отсутствует
608	424997.49	3229740.03	Геодезический метод	0.10	Закрепление отсутствует
609	424999.58	3229743.47	Геодезический метод	0.10	Закрепление отсутствует
610	425009.08	3229759.07	Геодезический метод	0.10	Закрепление отсутствует
611	424992.89	3229767.98	Геодезический метод	0.10	Закрепление отсутствует
612	424987.03	3229771.20	Геодезический метод	0.10	Закрепление отсутствует
613	424976.37	3229779.09	Геодезический метод	0.10	Закрепление отсутствует
614	424821.40	3229861.97	Геодезический метод	0.10	Закрепление отсутствует
615	424843.59	3229904.44	Геодезический метод	0.10	Закрепление отсутствует

2. Сведения о характерных точках границ объекта					
Обозначение характерных точек границ	Координаты, м		Метод определения координат характерной точки	Средняя квадратическая погрешность положения характерной точки (M _t), м	Описание обозначения точки на местности (при наличии)
	X	Y			
1	2	3	4	5	6
616	424819.65	3229982.80	Геодезический метод	0.10	Закрепление отсутствует
617	425112.60	3230072.52	Геодезический метод	0.10	Закрепление отсутствует
618	425172.03	3230215.74	Геодезический метод	0.10	Закрепление отсутствует
619	425202.34	3230260.34	Геодезический метод	0.10	Закрепление отсутствует
620	425760.99	3231587.00	Геодезический метод	0.10	Закрепление отсутствует
621	425760.82	3231610.27	Геодезический метод	0.10	Закрепление отсутствует
622	425761.05	3231618.41	Геодезический метод	0.10	Закрепление отсутствует
623	425763.55	3231642.53	Геодезический метод	0.10	Закрепление отсутствует
624	425783.53	3231640.54	Геодезический метод	0.10	Закрепление отсутствует
625	426273.16	3232803.36	Геодезический метод	0.10	Закрепление отсутствует
626	426346.94	3232796.83	Геодезический метод	0.10	Закрепление отсутствует
627	426705.07	3233651.11	Геодезический метод	0.10	Закрепление отсутствует
628	426704.31	3233651.62	Геодезический метод	0.10	Закрепление отсутствует
629	426691.80	3233660.04	Геодезический метод	0.10	Закрепление отсутствует
630	426753.09	3233765.66	Геодезический метод	0.10	Закрепление отсутствует
631	427122.83	3234647.64	Геодезический метод	0.10	Закрепление отсутствует
632	427121.83	3234648.33	Геодезический метод	0.10	Закрепление отсутствует
633	427107.30	3234658.36	Геодезический метод	0.10	Закрепление отсутствует
634	427137.40	3234709.93	Геодезический метод	0.10	Закрепление отсутствует
635	427183.63	3234810.45	Геодезический метод	0.10	Закрепление отсутствует
636	427195.58	3234823.98	Геодезический метод	0.10	Закрепление отсутствует
637	427203.56	3234842.97	Геодезический метод	0.10	Закрепление отсутствует
638	427205.70	3234845.73	Геодезический метод	0.10	Закрепление отсутствует
639	427939.51	3236595.70	Геодезический метод	0.10	Закрепление отсутствует
640	427870.17	3236709.08	Геодезический метод	0.10	Закрепление отсутствует

2. Сведения о характерных точках границ объекта					
Обозначение характерных точек границ	Координаты, м		Метод определения координат характерной точки	Средняя квадратическая погрешность положения характерной точки (Mt), м	Описание обозначения точки на местности (при наличии)
	X	Y			
1	2	3	4	5	6
641	427875.25	3236722.09	Геодезический метод	0.10	Закрепление отсутствует
642	427872.49	3236723.25	Геодезический метод	0.10	Закрепление отсутствует
643	427903.08	3236796.11	Геодезический метод	0.10	Закрепление отсутствует
644	427893.96	3236797.64	Геодезический метод	0.10	Закрепление отсутствует
645	427860.77	3236718.59	Геодезический метод	0.10	Закрепление отсутствует
646	427937.26	3236595.51	Геодезический метод	0.10	Закрепление отсутствует
647	427898.69	3236503.54	Геодезический метод	0.10	Закрепление отсутствует
648	427897.77	3236503.92	Геодезический метод	0.10	Закрепление отсутствует
649	427896.16	3236500.09	Геодезический метод	0.10	Закрепление отсутствует
650	427897.09	3236499.70	Геодезический метод	0.10	Закрепление отсутствует
651	427203.96	3234846.75	Геодезический метод	0.10	Закрепление отсутствует
652	427190.72	3234829.75	Геодезический метод	0.10	Закрепление отсутствует
653	427186.97	3234821.65	Геодезический метод	0.10	Закрепление отсутствует
654	427186.06	3234822.07	Геодезический метод	0.10	Закрепление отсутствует
655	427182.24	3234813.82	Геодезический метод	0.10	Закрепление отсутствует
656	427183.15	3234813.40	Геодезический метод	0.10	Закрепление отсутствует
657	427181.92	3234810.75	Геодезический метод	0.10	Закрепление отсутствует
658	427181.01	3234811.17	Геодезический метод	0.10	Закрепление отсутствует
659	427164.38	3234775.27	Геодезический метод	0.10	Закрепление отсутствует
660	427165.28	3234774.85	Геодезический метод	0.10	Закрепление отсутствует
661	427135.63	3234710.86	Геодезический метод	0.10	Закрепление отсутствует
662	427102.97	3234654.90	Геодезический метод	0.10	Закрепление отсутствует
663	427104.83	3234653.57	Геодезический метод	0.10	Закрепление отсутствует
664	427104.24	3234652.76	Геодезический метод	0.10	Закрепление отсутствует
665	427113.92	3234645.83	Геодезический метод	0.10	Закрепление отсутствует

2. Сведения о характерных точках границ объекта					
Обозначение характерных точек границ	Координаты, м		Метод определения координат характерной точки	Средняя квадратическая погрешность положения характерной точки (Mt), м	Описание обозначения точки на местности (при наличии)
	X	Y			
1	2	3	4	5	6
666	427114.51	3234646.64	Геодезический метод	0.10	Закрепление отсутствует
667	427118.92	3234643.48	Геодезический метод	0.10	Закрепление отсутствует
668	426997.36	3234353.50	Геодезический метод	0.10	Закрепление отсутствует
669	426996.43	3234353.89	Геодезический метод	0.10	Закрепление отсутствует
670	426992.60	3234344.74	Геодезический метод	0.10	Закрепление отсутствует
671	426993.52	3234344.35	Геодезический метод	0.10	Закрепление отсутствует
672	426990.12	3234336.25	Геодезический метод	0.10	Закрепление отсутствует
673	426989.20	3234336.64	Геодезический метод	0.10	Закрепление отсутствует
674	426984.37	3234325.11	Геодезический метод	0.10	Закрепление отсутствует
675	426985.29	3234324.73	Геодезический метод	0.10	Закрепление отсутствует
676	426983.11	3234319.53	Геодезический метод	0.10	Закрепление отсутствует
677	426982.19	3234319.91	Геодезический метод	0.10	Закрепление отсутствует
678	426977.91	3234309.71	Геодезический метод	0.10	Закрепление отсутствует
679	426978.83	3234309.32	Геодезический метод	0.10	Закрепление отсутствует
680	426974.86	3234299.85	Геодезический метод	0.10	Закрепление отсутствует
681	426973.94	3234300.24	Геодезический метод	0.10	Закрепление отсутствует
682	426965.70	3234280.57	Геодезический метод	0.10	Закрепление отсутствует
683	426966.62	3234280.19	Геодезический метод	0.10	Закрепление отсутствует
684	426961.18	3234267.21	Геодезический метод	0.10	Закрепление отсутствует
685	426960.26	3234267.60	Геодезический метод	0.10	Закрепление отсутствует
686	426952.03	3234247.98	Геодезический метод	0.10	Закрепление отсутствует
687	426952.96	3234247.59	Геодезический метод	0.10	Закрепление отсутствует
688	426751.29	3233766.55	Геодезический метод	0.10	Закрепление отсутствует
689	426686.12	3233654.33	Геодезический метод	0.10	Закрепление отсутствует
690	426687.92	3233653.16	Геодезический метод	0.10	Закрепление отсутствует

2. Сведения о характерных точках границ объекта					
Обозначение характерных точек границ	Координаты, м		Метод определения координат характерной точки	Средняя квадратическая погрешность положения характерной точки (M _t), м	Описание обозначения точки на местности (при наличии)
	X	Y			
1	2	3	4	5	6
691	426687.38	3233652.32	Геодезический метод	0.10	Закрепление отсутствует
692	426690.71	3233650.15	Геодезический метод	0.10	Закрепление отсутствует
693	426691.25	3233650.99	Геодезический метод	0.10	Закрепление отсутствует
694	426700.36	3233645.06	Геодезический метод	0.10	Закрепление отсутствует
695	426345.65	3232798.95	Геодезический метод	0.10	Закрепление отсутствует
696	426271.88	3232805.48	Геодезический метод	0.10	Закрепление отсутствует
697	426133.95	3232477.92	Геодезический метод	0.10	Закрепление отсутствует
698	426133.03	3232478.31	Геодезический метод	0.10	Закрепление отсутствует
699	426130.42	3232472.11	Геодезический метод	0.10	Закрепление отсутствует
700	426131.34	3232471.72	Геодезический метод	0.10	Закрепление отсутствует
701	426081.95	3232354.41	Геодезический метод	0.10	Закрепление отсутствует
702	426081.02	3232354.80	Геодезический метод	0.10	Закрепление отсутствует
703	426078.55	3232348.93	Геодезический метод	0.10	Закрепление отсутствует
704	426079.47	3232348.54	Геодезический метод	0.10	Закрепление отсутствует
705	425783.50	3231645.65	Геодезический метод	0.10	Закрепление отсутствует
706	425769.73	3231646.47	Геодезический метод	0.10	Закрепление отсутствует
707	425769.79	3231647.47	Геодезический метод	0.10	Закрепление отсутствует
708	425764.18	3231647.80	Геодезический метод	0.10	Закрепление отсутствует
709	425764.12	3231646.81	Геодезический метод	0.10	Закрепление отсутствует
710	425762.10	3231646.93	Геодезический метод	0.10	Закрепление отсутствует
711	425759.86	3231617.85	Геодезический метод	0.10	Закрепление отсутствует
712	425758.87	3231617.93	Геодезический метод	0.10	Закрепление отсутствует
713	425758.30	3231610.63	Геодезический метод	0.10	Закрепление отсутствует
714	425759.30	3231610.57	Геодезический метод	0.10	Закрепление отсутствует
715	425757.19	3231583.18	Геодезический метод	0.10	Закрепление отсутствует

2. Сведения о характерных точках границ объекта					
Обозначение характерных точек границ	Координаты, м		Метод определения координат характерной точки	Средняя квадратическая погрешность положения характерной точки (M _t), м	Описание обозначения точки на местности (при наличии)
	X	Y			
1	2	3	4	5	6
716	425663.10	3231359.72	Геодезический метод	0.10	Закрепление отсутствует
717	425662.18	3231360.11	Геодезический метод	0.10	Закрепление отсутствует
718	425660.47	3231356.05	Геодезический метод	0.10	Закрепление отсутствует
719	425661.39	3231355.66	Геодезический метод	0.10	Закрепление отсутствует
720	425617.53	3231251.49	Геодезический метод	0.10	Закрепление отсутствует
721	425616.61	3231251.88	Геодезический метод	0.10	Закрепление отсутствует
722	425614.22	3231246.23	Геодезический метод	0.10	Закрепление отсутствует
723	425615.15	3231245.84	Геодезический метод	0.10	Закрепление отсутствует
724	425573.17	3231146.16	Геодезический метод	0.10	Закрепление отсутствует
725	425572.25	3231146.55	Геодезический метод	0.10	Закрепление отсутствует
726	425571.18	3231144.01	Геодезический метод	0.10	Закрепление отсутствует
727	425572.10	3231143.62	Геодезический метод	0.10	Закрепление отсутствует
728	425532.66	3231049.95	Геодезический метод	0.10	Закрепление отсутствует
729	425531.74	3231050.34	Геодезический метод	0.10	Закрепление отсутствует
730	425530.44	3231047.25	Геодезический метод	0.10	Закрепление отсутствует
731	425531.36	3231046.87	Геодезический метод	0.10	Закрепление отсутствует
732	425489.30	3230946.99	Геодезический метод	0.10	Закрепление отсутствует
733	425488.38	3230947.38	Геодезический метод	0.10	Закрепление отсутствует
734	425487.85	3230946.11	Геодезический метод	0.10	Закрепление отсутствует
735	425488.77	3230945.73	Геодезический метод	0.10	Закрепление отсутствует
736	425445.31	3230842.51	Геодезический метод	0.10	Закрепление отсутствует
737	425444.39	3230842.90	Геодезический метод	0.10	Закрепление отсутствует
738	425443.00	3230839.60	Геодезический метод	0.10	Закрепление отсутствует
739	425443.92	3230839.21	Геодезический метод	0.10	Закрепление отсутствует
740	425200.57	3230261.30	Геодезический метод	0.10	Закрепление отсутствует

2. Сведения о характерных точках границ объекта					
Обозначение характерных точек границ	Координаты, м		Метод определения координат характерной точки	Средняя квадратическая погрешность положения характерной точки (M _t), м	Описание обозначения точки на местности (при наличии)
	X	Y			
1	2	3	4	5	6
741	425170.26	3230216.70	Геодезический метод	0.10	Закрепление отсутствует
742	425111.12	3230074.15	Геодезический метод	0.10	Закрепление отсутствует
743	424817.14	3229984.17	Геодезический метод	0.10	Закрепление отсутствует
744	424817.74	3229982.20	Геодезический метод	0.10	Закрепление отсутствует
745	424816.78	3229981.91	Геодезический метод	0.10	Закрепление отсутствует
746	424840.21	3229905.21	Геодезический метод	0.10	Закрепление отсутствует
747	424841.18	3229905.50	Геодезический метод	0.10	Закрепление отсутствует
748	424841.44	3229904.64	Геодезический метод	0.10	Закрепление отсутствует
749	424815.01	3229854.05	Геодезический метод	0.10	Закрепление отсутствует
750	424982.10	3229764.68	Геодезический метод	0.10	Закрепление отсутствует
751	424982.81	3229765.41	Геодезический метод	0.10	Закрепление отсутствует
752	424984.42	3229766.60	Геодезический метод	0.10	Закрепление отсутствует
753	424986.22	3229767.44	Геодезический метод	0.10	Закрепление отсутствует
754	424988.16	3229767.91	Геодезический метод	0.10	Закрепление отсутствует
755	424990.16	3229767.99	Геодезический метод	0.10	Закрепление отсутствует
756	424992.54	3229767.55	Геодезический метод	0.10	Закрепление отсутствует
757	424994.00	3229766.96	Геодезический метод	0.10	Закрепление отсутствует
758	424995.33	3229766.25	Геодезический метод	0.10	Закрепление отсутствует
759	424997.02	3229765.18	Геодезический метод	0.10	Закрепление отсутствует
760	424998.47	3229763.80	Геодезический метод	0.10	Закрепление отсутствует
761	424999.61	3229762.17	Геодезический метод	0.10	Закрепление отсутствует
762	425000.40	3229760.33	Геодезический метод	0.10	Закрепление отсутствует
763	425000.82	3229758.38	Геодезический метод	0.10	Закрепление отсутствует
764	425000.83	3229756.39	Геодезический метод	0.10	Закрепление отсутствует
765	425000.33	3229753.76	Геодезический метод	0.10	Закрепление отсутствует

2. Сведения о характерных точках границ объекта					
Обозначение характерных точек границ	Координаты, м		Метод определения координат характерной точки	Средняя квадратическая погрешность положения характерной точки (Mt), м	Описание обозначения точки на местности (при наличии)
	X	Y			
1	2	3	4	5	6
766	424998.82	3229750.94	Геодезический метод	0.10	Закрепление отсутствует
767	424997.20	3229749.14	Геодезический метод	0.10	Закрепление отсутствует
768	424995.60	3229747.95	Геодезический метод	0.10	Закрепление отсутствует
769	424993.79	3229747.11	Геодезический метод	0.10	Закрепление отсутствует
770	424991.85	3229746.64	Геодезический метод	0.10	Закрепление отсутствует
771	424989.85	3229746.56	Геодезический метод	0.10	Закрепление отсутствует
772	424987.88	3229746.88	Геодезический метод	0.10	Закрепление отсутствует
773	424986.02	3229747.59	Геодезический метод	0.10	Закрепление отсутствует
774	424984.68	3229748.30	Геодезический метод	0.10	Закрепление отсутствует
775	424982.99	3229749.37	Геодезический метод	0.10	Закрепление отсутствует
776	424981.55	3229750.75	Геодезический метод	0.10	Закрепление отсутствует
777	424980.36	3229752.45	Геодезический метод	0.10	Закрепление отсутствует
778	424979.54	3229754.50	Геодезический метод	0.10	Закрепление отсутствует
779	424979.19	3229756.61	Геодезический метод	0.10	Закрепление отсутствует
780	424979.18	3229758.17	Геодезический метод	0.10	Закрепление отсутствует
781	424979.43	3229759.30	Геодезический метод	0.10	Закрепление отсутствует
782	424962.60	3229768.31	Геодезический метод	0.10	Закрепление отсутствует
783	424963.07	3229769.19	Геодезический метод	0.10	Закрепление отсутствует
784	424959.03	3229771.35	Геодезический метод	0.10	Закрепление отсутствует
785	424958.55	3229770.47	Геодезический метод	0.10	Закрепление отсутствует
786	424879.13	3229812.95	Геодезический метод	0.10	Закрепление отсутствует
787	424879.59	3229813.84	Геодезический метод	0.10	Закрепление отсутствует
788	424877.57	3229814.92	Геодезический метод	0.10	Закрепление отсутствует
789	424877.09	3229814.04	Геодезический метод	0.10	Закрепление отсутствует
790	424812.23	3229848.73	Геодезический метод	0.10	Закрепление отсутствует

2. Сведения о характерных точках границ объекта					
Обозначение характерных точек границ	Координаты, м		Метод определения координат характерной точки	Средняя квадратическая погрешность положения характерной точки (M _t), м	Описание обозначения точки на местности (при наличии)
	X	Y			
1	2	3	4	5	6
791	424811.32	3229846.99	Геодезический метод	0.10	Закрепление отсутствует
792	424810.43	3229847.45	Геодезический метод	0.10	Закрепление отсутствует
793	424801.43	3229830.21	Геодезический метод	0.10	Закрепление отсутствует
794	424802.31	3229829.74	Геодезический метод	0.10	Закрепление отсутствует
795	424789.85	3229805.89	Геодезический метод	0.10	Закрепление отсутствует
796	424712.71	3229100.98	Геодезический метод	0.10	Закрепление отсутствует
797	424713.32	3228013.33	Геодезический метод	0.10	Закрепление отсутствует
798	424712.32	3228013.32	Геодезический метод	0.10	Закрепление отсутствует
799	424712.32	3228010.21	Геодезический метод	0.10	Закрепление отсутствует
800	424713.32	3228010.21	Геодезический метод	0.10	Закрепление отсутствует
801	424713.36	3227943.02	Геодезический метод	0.10	Закрепление отсутствует
802	424194.98	3227309.93	Геодезический метод	0.10	Закрепление отсутствует
803	423892.68	3227070.29	Геодезический метод	0.10	Закрепление отсутствует
804	423751.30	3226872.98	Геодезический метод	0.10	Закрепление отсутствует
805	423580.68	3226619.11	Геодезический метод	0.10	Закрепление отсутствует
594	423582.64	3226617.75	Геодезический метод	0.10	Закрепление отсутствует
806	423575.98	3226609.34	Геодезический метод	0.10	Закрепление отсутствует
807	423577.57	3226611.41	Геодезический метод	0.10	Закрепление отсутствует
808	423578.91	3226613.03	Геодезический метод	0.10	Закрепление отсутствует
809	423572.40	3226617.55	Геодезический метод	0.10	Закрепление отсутствует
810	423746.37	3226876.41	Геодезический метод	0.10	Закрепление отсутствует
811	423888.30	3227074.46	Геодезический метод	0.10	Закрепление отсутствует
812	424190.75	3227314.23	Геодезический метод	0.10	Закрепление отсутствует
813	424707.36	3227945.16	Геодезический метод	0.10	Закрепление отсутствует
814	424706.71	3229101.31	Геодезический метод	0.10	Закрепление отсутствует

2. Сведения о характерных точках границ объекта					
Обозначение характерных точек границ	Координаты, м		Метод определения координат характерной точки	Средняя квадратическая погрешность положения характерной точки (Mt), м	Описание обозначения точки на местности (при наличии)
	X	Y			
1	2	3	4	5	6
815	424784.01	3229807.67	Геодезический метод	0.10	Закрепление отсутствует
816	424834.98	3229905.24	Геодезический метод	0.10	Закрепление отсутствует
817	424809.65	3229988.15	Геодезический метод	0.10	Закрепление отсутствует
818	425106.66	3230079.06	Геодезический метод	0.10	Закрепление отсутствует
819	425164.95	3230219.57	Геодезический метод	0.10	Закрепление отсутствует
820	425195.28	3230264.18	Геодезический метод	0.10	Закрепление отсутствует
821	425751.28	3231584.61	Геодезический метод	0.10	Закрепление отсутствует
822	425756.57	3231653.27	Геодезический метод	0.10	Закрепление отсутствует
823	425779.62	3231651.89	Геодезический метод	0.10	Закрепление отсутствует
824	426268.05	3232811.84	Геодезический метод	0.10	Закрепление отсутствует
825	426341.81	3232805.32	Геодезический метод	0.10	Закрепление отсутствует
826	426692.89	3233642.76	Геодезический метод	0.10	Закрепление отсутствует
827	426678.06	3233652.42	Геодезический метод	0.10	Закрепление отсутствует
828	426745.91	3233769.23	Геодезический метод	0.10	Закрепление отсутствует
829	427111.54	3234641.39	Геодезический метод	0.10	Закрепление отсутствует
830	427095.03	3234653.21	Геодезический метод	0.10	Закрепление отсутствует
831	427130.30	3234713.64	Геодезический метод	0.10	Закрепление отсутствует
832	427185.57	3234832.89	Геодезический метод	0.10	Закрепление отсутствует
833	427198.74	3234849.81	Геодезический метод	0.10	Закрепление отсутствует
834	427930.53	3236594.98	Геодезический метод	0.10	Закрепление отсутствует
835	427854.04	3236718.06	Геодезический метод	0.10	Закрепление отсутствует
836	427888.10	3236799.17	Геодезический метод	0.10	Закрепление отсутствует
837	427879.65	3236802.27	Геодезический метод	0.10	Закрепление отсутствует
838	427850.36	3236732.54	Геодезический метод	0.10	Закрепление отсутствует
839	427819.93	3236745.32	Геодезический метод	0.10	Закрепление отсутствует

2. Сведения о характерных точках границ объекта					
Обозначение характерных точек границ	Координаты, м		Метод определения координат характерной точки	Средняя квадратическая погрешность положения характерной точки (M _t), м	Описание обозначения точки на местности (при наличии)
	X	Y			
1	2	3	4	5	6
840	427805.10	3236707.35	Геодезический метод	0.10	Закрепление отсутствует
841	427842.17	3236692.34	Геодезический метод	0.10	Закрепление отсутствует
842	427834.66	3236673.80	Геодезический метод	0.10	Закрепление отсутствует
843	427853.20	3236666.29	Геодезический метод	0.10	Закрепление отсутствует
844	427861.51	3236687.08	Геодезический метод	0.10	Закрепление отсутствует
845	427919.31	3236594.08	Геодезический метод	0.10	Закрепление отсутствует
846	427679.84	3236023.01	Геодезический метод	0.10	Закрепление отсутствует
847	427670.62	3236026.87	Геодезический метод	0.10	Закрепление отсутствует
848	427659.02	3235999.20	Геодезический метод	0.10	Закрепление отсутствует
849	427649.80	3236003.07	Геодезический метод	0.10	Закрепление отсутствует
850	427634.33	3235966.18	Геодезический метод	0.10	Закрепление отсутствует
851	427652.77	3235958.45	Геодезический метод	0.10	Закрепление отсутствует
852	427293.50	3235101.66	Геодезический метод	0.10	Закрепление отсутствует
853	427284.28	3235105.52	Геодезический метод	0.10	Закрепление отсутствует
854	427272.68	3235077.86	Геодезический метод	0.10	Закрепление отсутствует
855	427263.45	3235081.72	Геодезический метод	0.10	Закрепление отсутствует
856	427247.98	3235044.83	Геодезический метод	0.10	Закрепление отсутствует
857	427266.43	3235037.10	Геодезический метод	0.10	Закрепление отсутствует
858	427190.03	3234854.90	Геодезический метод	0.10	Закрепление отсутствует
859	427176.98	3234838.13	Геодезический метод	0.10	Закрепление отсутствует
860	427121.43	3234718.27	Геодезический метод	0.10	Закрепление отсутствует
861	427081.80	3234650.38	Геодезический метод	0.10	Закрепление отсутствует
862	427099.23	3234637.90	Геодезический метод	0.10	Закрепление отсутствует
863	426907.74	3234181.13	Геодезический метод	0.10	Закрепление отсутствует
864	426898.52	3234184.99	Геодезический метод	0.10	Закрепление отсутствует

2. Сведения о характерных точках границ объекта					
Обозначение характерных точек границ	Координаты, м		Метод определения координат характерной точки	Средняя квадратическая погрешность положения характерной точки (M _t), м	Описание обозначения точки на местности (при наличии)
	X	Y			
1	2	3	4	5	6
865	426886.92	3234157.32	Геодезический метод	0.10	Закрепление отсутствует
866	426877.70	3234161.19	Геодезический метод	0.10	Закрепление отсутствует
867	426869.97	3234142.74	Геодезический метод	0.10	Закрепление отсутствует
868	426888.41	3234135.02	Геодезический метод	0.10	Закрепление отсутствует
869	426736.94	3233773.69	Геодезический метод	0.10	Закрепление отсутствует
870	426664.65	3233649.22	Геодезический метод	0.10	Закрепление отсутствует
871	426680.44	3233638.93	Геодезический метод	0.10	Закрепление отсутствует
872	426523.70	3233265.05	Геодезический метод	0.10	Закрепление отсутствует
873	426514.48	3233268.92	Геодезический метод	0.10	Закрепление отсутствует
874	426502.88	3233241.25	Геодезический метод	0.10	Закрепление отсутствует
875	426493.66	3233245.11	Геодезический метод	0.10	Закрепление отсутствует
876	426478.19	3233208.22	Геодезический метод	0.10	Закрепление отсутствует
877	426496.64	3233200.50	Геодезический метод	0.10	Закрепление отсутствует
878	426335.42	3232815.92	Геодезический метод	0.10	Закрепление отсутствует
879	426261.67	3232822.45	Геодезический метод	0.10	Закрепление отсутствует
880	426050.87	3232321.85	Геодезический метод	0.10	Закрепление отсутствует
881	426041.65	3232325.72	Геодезический метод	0.10	Закрепление отсутствует
882	426030.02	3232298.07	Геодезический метод	0.10	Закрепление отсутствует
883	426020.80	3232301.95	Геодезический метод	0.10	Закрепление отсутствует
884	426005.28	3232265.08	Геодезический метод	0.10	Закрепление отсутствует
885	426023.71	3232257.33	Геодезический метод	0.10	Закрепление отсутствует
886	425773.15	3231662.30	Геодезический метод	0.10	Закрепление отсутствует
887	425747.36	3231663.84	Геодезический метод	0.10	Закрепление отсутствует
888	425741.44	3231586.99	Геодезический метод	0.10	Закрепление отсутствует
889	425701.28	3231491.63	Геодезический метод	0.10	Закрепление отсутствует

2. Сведения о характерных точках границ объекта					
Обозначение характерных точек границ	Координаты, м		Метод определения координат характерной точки	Средняя квадратическая погрешность положения характерной точки (Mt), м	Описание обозначения точки на местности (при наличии)
	X	Y			
1	2	3	4	5	6
890	425692.06	3231495.50	Геодезический метод	0.10	Закрепление отсутствует
891	425680.42	3231467.85	Геодезический метод	0.10	Закрепление отсутствует
892	425671.21	3231471.73	Геодезический метод	0.10	Закрепление отсутствует
893	425655.69	3231434.86	Геодезический метод	0.10	Закрепление отсутствует
894	425674.12	3231427.11	Геодезический метод	0.10	Закрепление отсутствует
895	425331.34	3230613.09	Геодезический метод	0.10	Закрепление отсутствует
896	425322.13	3230616.96	Геодезический метод	0.10	Закрепление отсутствует
897	425310.49	3230589.31	Геодезический метод	0.10	Закрепление отсутствует
898	425301.27	3230593.19	Геодезический метод	0.10	Закрепление отсутствует
899	425285.75	3230556.32	Геодезический метод	0.10	Закрепление отсутствует
900	425304.18	3230548.57	Геодезический метод	0.10	Закрепление отсутствует
901	425186.45	3230268.98	Геодезический метод	0.10	Закрепление отсутствует
902	425156.11	3230224.34	Геодезический метод	0.10	Закрепление отсутствует
903	425099.23	3230087.25	Геодезический метод	0.10	Закрепление отсутствует
904	424797.17	3229994.79	Геодезический метод	0.10	Закрепление отсутствует
905	424824.22	3229906.24	Геодезический метод	0.10	Закрепление отсутствует
906	424774.27	3229810.63	Геодезический метод	0.10	Закрепление отсутствует
907	424764.00	3229716.76	Геодезический метод	0.10	Закрепление отсутствует
908	424754.06	3229717.85	Геодезический метод	0.10	Закрепление отсутствует
909	424750.80	3229688.03	Геодезический метод	0.10	Закрепление отсутствует
910	424740.85	3229689.11	Геодезический метод	0.10	Закрепление отсутствует
911	424736.50	3229649.35	Геодезический метод	0.10	Закрепление отсутствует
912	424756.39	3229647.18	Геодезический метод	0.10	Закрепление отсутствует
913	424696.71	3229101.85	Геодезический метод	0.10	Закрепление отсутствует
914	424696.92	3228731.62	Геодезический метод	0.10	Закрепление отсутствует

2. Сведения о характерных точках границ объекта					
Обозначение характерных точек границ	Координаты, м		Метод определения координат характерной точки	Средняя квадратическая погрешность положения характерной точки (M _t), м	Описание обозначения точки на местности (при наличии)
	X	Y			
1	2	3	4	5	6
915	424686.92	3228731.61	Геодезический метод	0.10	Закрепление отсутствует
916	424686.93	3228701.61	Геодезический метод	0.10	Закрепление отсутствует
917	424676.93	3228701.61	Геодезический метод	0.10	Закрепление отсутствует
918	424676.95	3228661.61	Геодезический метод	0.10	Закрепление отсутствует
919	424696.96	3228661.62	Геодезический метод	0.10	Закрепление отсутствует
920	424697.36	3227948.73	Геодезический метод	0.10	Закрепление отсутствует
921	424496.08	3227702.91	Геодезический метод	0.10	Закрепление отсутствует
922	424488.34	3227709.24	Геодезический метод	0.10	Закрепление отсутствует
923	424469.33	3227686.03	Геодезический метод	0.10	Закрепление отсутствует
924	424461.59	3227692.36	Геодезический метод	0.10	Закрепление отсутствует
925	424436.25	3227661.41	Геодезический метод	0.10	Закрепление отсутствует
926	424451.73	3227648.75	Геодезический метод	0.10	Закрепление отсутствует
927	424378.19	3227558.94	Геодезический метод	0.10	Закрепление отсутствует
928	424183.69	3227321.40	Геодезический метод	0.10	Закрепление отсутствует
929	423880.98	3227081.43	Геодезический метод	0.10	Закрепление отсутствует
930	423877.33	3227076.33	Геодезический метод	0.10	Закрепление отсутствует
931	423869.20	3227082.15	Геодезический метод	0.10	Закрепление отсутствует
932	423851.73	3227057.77	Геодезический метод	0.10	Закрепление отсутствует
933	423843.60	3227063.59	Геодезический метод	0.10	Закрепление отсутствует
934	423820.30	3227031.08	Геодезический метод	0.10	Закрепление отсутствует
935	423836.56	3227019.43	Геодезический метод	0.10	Закрепление отсутствует
936	423738.16	3226882.11	Геодезический метод	0.10	Закрепление отсутствует
937	423584.57	3226653.58	Геодезический метод	0.10	Закрепление отсутствует
938	423574.08	3226659.33	Геодезический метод	0.10	Закрепление отсутствует
939	423551.63	3226626.68	Геодезический метод	0.10	Закрепление отсутствует

2. Сведения о характерных точках границ объекта					
Обозначение характерных точек границ	Координаты, м		Метод определения координат характерной точки	Средняя квадратическая погрешность положения характерной точки (M _t), м	Описание обозначения точки на местности (при наличии)
	X	Y			
1	2	3	4	5	6
806	423575.98	3226609.34	Геодезический метод	0.10	Закрепление отсутствует
940	428007.35	3237067.66	Геодезический метод	0.10	Закрепление отсутствует
941	428017.61	3237063.18	Геодезический метод	0.10	Закрепление отсутствует
942	428027.16	3237084.40	Геодезический метод	0.10	Закрепление отсутствует
943	428038.05	3237067.63	Геодезический метод	0.10	Закрепление отсутствует
944	428054.83	3237078.52	Геодезический метод	0.10	Закрепление отсутствует
945	428043.94	3237095.29	Геодезический метод	0.10	Закрепление отсутствует
946	428188.83	3237189.35	Геодезический метод	0.10	Закрепление отсутствует
947	428335.20	3237537.31	Геодезический метод	0.10	Закрепление отсутствует
948	428387.88	3237515.15	Геодезический метод	0.10	Закрепление отсутствует
949	428646.72	3237321.79	Геодезический метод	0.10	Закрепление отсутствует
950	428678.57	3237331.95	Геодезический метод	0.10	Закрепление отсутствует
951	428781.72	3237220.94	Геодезический метод	0.10	Закрепление отсутствует
952	428785.85	3237218.21	Геодезический метод	0.10	Закрепление отсутствует
953	428903.57	3237140.56	Геодезический метод	0.10	Закрепление отсутствует
954	428906.16	3237138.87	Геодезический метод	0.10	Закрепление отсутствует
955	428900.68	3237126.91	Геодезический метод	0.10	Закрепление отсутствует
956	428893.13	3237113.38	Геодезический метод	0.10	Закрепление отсутствует
957	428886.20	3237099.63	Геодезический метод	0.10	Закрепление отсутствует
958	428864.72	3237056.45	Геодезический метод	0.10	Закрепление отсутствует
959	428845.41	3237022.29	Геодезический метод	0.10	Закрепление отсутствует
960	428833.89	3236997.56	Геодезический метод	0.10	Закрепление отсутствует
961	428811.85	3236950.25	Геодезический метод	0.10	Закрепление отсутствует
962	428793.55	3236925.19	Геодезический метод	0.10	Закрепление отсутствует
963	428789.88	3236916.71	Геодезический метод	0.10	Закрепление отсутствует

2. Сведения о характерных точках границ объекта					
Обозначение характерных точек границ	Координаты, м		Метод определения координат характерной точки	Средняя квадратическая погрешность положения характерной точки (M _t), м	Описание обозначения точки на местности (при наличии)
	X	Y			
1	2	3	4	5	6
964	428771.46	3236879.72	Геодезический метод	0.10	Закрепление отсутствует
965	428743.22	3236826.70	Геодезический метод	0.10	Закрепление отсутствует
966	428740.48	3236821.69	Геодезический метод	0.10	Закрепление отсутствует
967	428742.13	3236819.06	Геодезический метод	0.10	Закрепление отсутствует
968	428745.88	3236813.15	Геодезический метод	0.10	Закрепление отсутствует
969	428744.88	3236809.92	Геодезический метод	0.10	Закрепление отсутствует
970	428739.13	3236812.28	Геодезический метод	0.10	Закрепление отсутствует
971	428736.51	3236813.36	Геодезический метод	0.10	Закрепление отсутствует
972	428733.91	3236807.90	Геодезический метод	0.10	Закрепление отсутствует
973	428728.97	3236796.86	Геодезический метод	0.10	Закрепление отсутствует
974	428725.43	3236788.59	Геодезический метод	0.10	Закрепление отсутствует
975	428727.76	3236786.56	Геодезический метод	0.10	Закрепление отсутствует
976	428739.72	3236776.08	Геодезический метод	0.10	Закрепление отсутствует
977	428743.02	3236779.09	Геодезический метод	0.10	Закрепление отсутствует
978	428749.02	3236774.76	Геодезический метод	0.10	Закрепление отсутствует
979	428766.12	3236798.41	Геодезический метод	0.10	Закрепление отсутствует
980	428768.71	3236801.20	Геодезический метод	0.10	Закрепление отсутствует
981	428763.22	3236818.62	Геодезический метод	0.10	Закрепление отсутствует
982	428763.03	3236819.22	Геодезический метод	0.10	Закрепление отсутствует
983	428760.92	3236825.88	Геодезический метод	0.10	Закрепление отсутствует
984	428825.77	3236942.42	Геодезический метод	0.10	Закрепление отсутствует
985	428849.07	3236989.14	Геодезический метод	0.10	Закрепление отсутствует
986	428855.41	3237001.82	Геодезический метод	0.10	Закрепление отсутствует
987	428864.36	3236997.36	Геодезический метод	0.10	Закрепление отсутствует
988	428877.75	3237024.20	Геодезический метод	0.10	Закрепление отсутствует

2. Сведения о характерных точках границ объекта					
Обозначение характерных точек границ	Координаты, м		Метод определения координат характерной точки	Средняя квадратическая погрешность положения характерной точки (M _t), м	Описание обозначения точки на местности (при наличии)
	X	Y			
1	2	3	4	5	6
989	428868.80	3237028.66	Геодезический метод	0.10	Закрепление отсутствует
990	428927.83	3237147.00	Геодезический метод	0.10	Закрепление отсутствует
991	428909.71	3237158.84	Геодезический метод	0.10	Закрепление отсутствует
992	428798.75	3237231.32	Геодезический метод	0.10	Закрепление отсутствует
993	428793.09	3237235.01	Геодезический метод	0.10	Закрепление отсутствует
994	428778.44	3237251.09	Геодезический метод	0.10	Закрепление отсутствует
995	428769.40	3237251.71	Геодезический метод	0.10	Закрепление отсутствует
996	428687.05	3237341.43	Геодезический метод	0.10	Закрепление отсутствует
997	428687.29	3237351.14	Геодезический метод	0.10	Закрепление отсутствует
998	428681.67	3237357.31	Геодезический метод	0.10	Закрепление отсутствует
999	428646.02	3237344.78	Геодезический метод	0.10	Закрепление отсутствует
1000	428396.98	3237530.82	Геодезический метод	0.10	Закрепление отсутствует
1001	428342.46	3237554.57	Геодезический метод	0.10	Закрепление отсутствует
1002	429556.16	3240439.76	Геодезический метод	0.10	Закрепление отсутствует
1003	429861.88	3240680.42	Геодезический метод	0.10	Закрепление отсутствует
1004	429931.77	3240735.44	Геодезический метод	0.10	Закрепление отсутствует
1005	430053.69	3240831.41	Геодезический метод	0.10	Закрепление отсутствует
1006	430065.22	3240814.83	Геодезический метод	0.10	Закрепление отсутствует
1007	430073.99	3240802.24	Геодезический метод	0.10	Закрепление отсутствует
1008	430106.17	3240755.98	Геодезический метод	0.10	Закрепление отсутствует
1009	430161.25	3240736.42	Геодезический метод	0.10	Закрепление отсутствует
1010	430157.28	3240724.86	Геодезический метод	0.10	Закрепление отсутствует
1011	430186.83	3240714.72	Геодезический метод	0.10	Закрепление отсутствует
1012	430191.46	3240727.72	Геодезический метод	0.10	Закрепление отсутствует
1013	430183.67	3240730.50	Геодезический метод	0.10	Закрепление отсутствует

2. Сведения о характерных точках границ объекта					
Обозначение характерных точек границ	Координаты, м		Метод определения координат характерной точки	Средняя квадратическая погрешность положения характерной точки (Mt), м	Описание обозначения точки на местности (при наличии)
	X	Y			
1	2	3	4	5	6
1014	430184.01	3240731.44	Геодезический метод	0.10	Закрепление отсутствует
1015	430180.36	3240732.74	Геодезический метод	0.10	Закрепление отсутствует
1016	430180.02	3240731.80	Геодезический метод	0.10	Закрепление отсутствует
1017	430143.43	3240744.83	Геодезический метод	0.10	Закрепление отсутствует
1018	430143.77	3240745.78	Геодезический метод	0.10	Закрепление отсутствует
1019	430139.72	3240747.22	Геодезический метод	0.10	Закрепление отсутствует
1020	430139.39	3240746.27	Геодезический метод	0.10	Закрепление отсутствует
1021	430107.47	3240757.64	Геодезический метод	0.10	Закрепление отсутствует
1022	430075.89	3240803.73	Геодезический метод	0.10	Закрепление отсутствует
1023	430075.06	3240804.93	Геодезический метод	0.10	Закрепление отсутствует
1024	430075.88	3240805.51	Геодезический метод	0.10	Закрепление отсутствует
1025	430067.98	3240817.03	Геодезический метод	0.10	Закрепление отсутствует
1026	430057.38	3240832.50	Геодезический метод	0.10	Закрепление отсутствует
1027	430056.55	3240831.94	Геодезический метод	0.10	Закрепление отсутствует
1028	430055.79	3240833.06	Геодезический метод	0.10	Закрепление отсутствует
1029	430054.65	3240834.71	Геодезический метод	0.10	Закрепление отсутствует
1030	429931.95	3240738.13	Геодезический метод	0.10	Закрепление отсутствует
1031	429862.03	3240683.09	Геодезический метод	0.10	Закрепление отсутствует
1032	429554.51	3240441.02	Геодезический метод	0.10	Закрепление отсутствует
1033	429066.08	3239279.92	Геодезический метод	0.10	Закрепление отсутствует
1034	429065.16	3239280.31	Геодезический метод	0.10	Закрепление отсутствует
1035	429063.15	3239275.52	Геодезический метод	0.10	Закрепление отсутствует
1036	429064.06	3239275.12	Геодезический метод	0.10	Закрепление отсутствует
1037	428787.07	3238616.66	Геодезический метод	0.10	Закрепление отсутствует
1038	428786.15	3238617.04	Геодезический метод	0.10	Закрепление отсутствует

2. Сведения о характерных точках границ объекта					
Обозначение характерных точек границ	Координаты, м		Метод определения координат характерной точки	Средняя квадратическая погрешность положения характерной точки (Mt), м	Описание обозначения точки на местности (при наличии)
	X	Y			
1	2	3	4	5	6
1039	428721.28	3238462.84	Геодезический метод	0.10	Закрепление отсутствует
1040	428722.20	3238462.45	Геодезический метод	0.10	Закрепление отсутствует
1041	428588.32	3238144.18	Геодезический метод	0.10	Закрепление отсутствует
1042	428587.40	3238144.57	Геодезический метод	0.10	Закрепление отсутствует
1043	428585.97	3238141.18	Геодезический метод	0.10	Закрепление отсутствует
1044	428586.89	3238140.79	Геодезический метод	0.10	Закрепление отсутствует
1045	428336.75	3237546.15	Геодезический метод	0.10	Закрепление отсутствует
1046	428391.93	3237522.11	Геодезический метод	0.10	Закрепление отсутствует
1047	428644.30	3237333.58	Геодезический метод	0.10	Закрепление отсутствует
1048	428678.75	3237345.67	Геодезический метод	0.10	Закрепление отсутствует
1049	428786.58	3237227.32	Геодезический метод	0.10	Закрепление отсутствует
1050	428791.59	3237224.05	Геодезический метод	0.10	Закрепление отсутствует
1051	428906.42	3237149.05	Геодезический метод	0.10	Закрепление отсутствует
1052	428914.91	3237143.50	Геодезический метод	0.10	Закрепление отсутствует
1053	428840.33	3236993.99	Геодезический метод	0.10	Закрепление отсутствует
1054	428816.93	3236947.08	Геодезический метод	0.10	Закрепление отсутствует
1055	428750.09	3236826.98	Геодезический метод	0.10	Закрепление отсутствует
1056	428751.12	3236823.72	Геодезический метод	0.10	Закрепление отсутствует
1057	428751.29	3236823.16	Геодезический метод	0.10	Закрепление отсутствует
1058	428755.94	3236808.45	Геодезический метод	0.10	Закрепление отсутствует
1059	428757.77	3236807.54	Геодезический метод	0.10	Закрепление отсутствует
1060	428759.52	3236806.39	Геодезический метод	0.10	Закрепление отсутствует
1061	428760.94	3236804.98	Геодезический метод	0.10	Закрепление отсутствует
1062	428762.04	3236803.32	Геодезический метод	0.10	Закрепление отсутствует
1063	428762.80	3236801.47	Геодезический метод	0.10	Закрепление отсутствует

2. Сведения о характерных точках границ объекта					
Обозначение характерных точек границ	Координаты, м		Метод определения координат характерной точки	Средняя квадратическая погрешность положения характерной точки (M _t), м	Описание обозначения точки на местности (при наличии)
	X	Y			
1	2	3	4	5	6
1064	428763.17	3236799.51	Геодезический метод	0.10	Закрепление отсутствует
1065	428763.14	3236797.51	Геодезический метод	0.10	Закрепление отсутствует
1066	428762.72	3236795.56	Геодезический метод	0.10	Закрепление отсутствует
1067	428761.92	3236793.73	Геодезический метод	0.10	Закрепление отсутствует
1068	428761.04	3236792.17	Геодезический метод	0.10	Закрепление отсутствует
1069	428759.86	3236790.56	Геодезический метод	0.10	Закрепление отсутствует
1070	428758.38	3236789.21	Геодезический метод	0.10	Закрепление отсутствует
1071	428756.66	3236788.19	Геодезический метод	0.10	Закрепление отсутствует
1072	428754.78	3236787.53	Геодезический метод	0.10	Закрепление отсутствует
1073	428752.80	3236787.25	Геодезический метод	0.10	Закрепление отсутствует
1074	428750.81	3236787.38	Геодезический метод	0.10	Закрепление отсутствует
1075	428748.88	3236787.89	Геодезический метод	0.10	Закрепление отсутствует
1076	428747.00	3236788.82	Геодезический метод	0.10	Закрепление отсутствует
1077	428745.25	3236789.97	Геодезический метод	0.10	Закрепление отсутствует
1078	428743.84	3236791.38	Геодезический метод	0.10	Закрепление отсутствует
1079	428742.73	3236793.05	Геодезический метод	0.10	Закрепление отсутствует
1080	428741.98	3236794.90	Геодезический метод	0.10	Закрепление отсутствует
1081	428741.61	3236796.86	Геодезический метод	0.10	Закрепление отсутствует
1082	428741.63	3236798.85	Геодезический метод	0.10	Закрепление отсутствует
1083	428742.05	3236800.81	Геодезический метод	0.10	Закрепление отсутствует
1084	428742.85	3236802.63	Геодезический метод	0.10	Закрепление отсутствует
1085	428743.74	3236804.20	Геодезический метод	0.10	Закрепление отсутствует
1086	428744.92	3236805.81	Геодезический метод	0.10	Закрепление отсутствует
1087	428746.40	3236807.15	Геодезический метод	0.10	Закрепление отсутствует
1088	428748.11	3236808.18	Геодезический метод	0.10	Закрепление отсутствует

2. Сведения о характерных точках границ объекта					
Обозначение характерных точек границ	Координаты, м		Метод определения координат характерной точки	Средняя квадратическая погрешность положения характерной точки (Mt), м	Описание обозначения точки на местности (при наличии)
	X	Y			
1	2	3	4	5	6
1089	428749.57	3236808.69	Геодезический метод	0.10	Закрепление отсутствует
1090	428747.05	3236816.66	Геодезический метод	0.10	Закрепление отсутствует
1091	428748.01	3236816.97	Геодезический метод	0.10	Закрепление отсутствует
1092	428745.34	3236825.42	Геодезический метод	0.10	Закрепление отсутствует
1093	428745.16	3236825.97	Геодезический метод	0.10	Закрепление отсутствует
1094	428744.67	3236827.53	Геодезический метод	0.10	Закрепление отсутствует
1095	428812.50	3236949.41	Геодезический метод	0.10	Закрепление отсутствует
1096	428835.95	3236996.41	Геодезический метод	0.10	Закрепление отсутствует
1097	428908.45	3237141.75	Геодезический метод	0.10	Закрепление отсутствует
1098	428904.78	3237144.15	Геодезический метод	0.10	Закрепление отсутствует
1099	428902.98	3237145.32	Геодезический метод	0.10	Закрепление отсутствует
1100	428902.43	3237144.49	Геодезический метод	0.10	Закрепление отсутствует
1101	428898.88	3237146.81	Геодезический метод	0.10	Закрепление отсутствует
1102	428899.43	3237147.64	Геодезический метод	0.10	Закрепление отсутствует
1103	428789.86	3237219.20	Геодезический метод	0.10	Закрепление отсутствует
1104	428789.33	3237218.36	Геодезический метод	0.10	Закрепление отсутствует
1105	428787.30	3237219.68	Геодезический метод	0.10	Закрепление отсутствует
1106	428782.64	3237222.73	Геодезический метод	0.10	Закрепление отсутствует
1107	428676.99	3237338.70	Геодезический метод	0.10	Закрепление отсутствует
1108	428643.27	3237326.86	Геодезический метод	0.10	Закрепление отсутствует
1109	428631.72	3237335.49	Геодезический метод	0.10	Закрепление отсутствует
1110	428632.32	3237336.29	Геодезический метод	0.10	Закрепление отсутствует
1111	428629.73	3237338.22	Геодезический метод	0.10	Закрепление отсутствует
1112	428629.14	3237337.42	Геодезический метод	0.10	Закрепление отсутствует
1113	428388.89	3237516.89	Геодезический метод	0.10	Закрепление отсутствует

2. Сведения о характерных точках границ объекта					
Обозначение характерных точек границ	Координаты, м		Метод определения координат характерной точки	Средняя квадратическая погрешность положения характерной точки (M _t), м	Описание обозначения точки на местности (при наличии)
	X	Y			
1	2	3	4	5	6
1114	428367.56	3237526.18	Геодезический метод	0.10	Закрепление отсутствует
1115	428367.95	3237527.10	Геодезический метод	0.10	Закрепление отсутствует
1116	428337.65	3237540.30	Геодезический метод	0.10	Закрепление отсутствует
1117	428337.25	3237539.39	Геодезический метод	0.10	Закрепление отсутствует
1118	428334.42	3237540.61	Геодезический метод	0.10	Закрепление отсутствует
1119	428209.65	3237244.00	Геодезический метод	0.10	Закрепление отсутствует
1120	428208.73	3237244.39	Геодезический метод	0.10	Закрепление отсутствует
1121	428207.50	3237241.48	Геодезический метод	0.10	Закрепление отсутствует
1122	428208.42	3237241.09	Геодезический метод	0.10	Закрепление отсутствует
1123	428187.22	3237190.69	Геодезический метод	0.10	Закрепление отсутствует
1124	428010.96	3237076.26	Геодезический метод	0.10	Закрепление отсутствует
940	428007.35	3237067.66	Геодезический метод	0.10	Закрепление отсутствует
1125	430334.89	3241149.57	Геодезический метод	0.10	Закрепление отсутствует
1126	430293.96	3241020.54	Геодезический метод	0.10	Закрепление отсутствует
1127	430250.26	3240986.14	Геодезический метод	0.10	Закрепление отсутствует
1128	430238.42	3240976.82	Геодезический метод	0.10	Закрепление отсутствует
1129	430068.38	3240842.98	Геодезический метод	0.10	Закрепление отсутствует
1130	430079.75	3240826.40	Геодезический метод	0.10	Закрепление отсутствует
1131	430117.73	3240770.97	Геодезический метод	0.10	Закрепление отсутствует
1132	430130.89	3240766.29	Геодезический метод	0.10	Закрепление отсутствует
1133	430134.25	3240775.70	Геодезический метод	0.10	Закрепление отсутствует
1134	430162.51	3240765.64	Геодезический метод	0.10	Закрепление отсутствует
1135	430165.87	3240775.06	Геодезический метод	0.10	Закрепление отсутствует
1136	430203.55	3240761.64	Геодезический метод	0.10	Закрепление отсутствует
1137	430193.47	3240733.38	Геодезический метод	0.10	Закрепление отсутствует

2. Сведения о характерных точках границ объекта					
Обозначение характерных точек границ	Координаты, м		Метод определения координат характерной точки	Средняя квадратическая погрешность положения характерной точки (M _t), м	Описание обозначения точки на местности (при наличии)
	X	Y			
1	2	3	4	5	6
1138	430111.32	3240762.64	Геодезический метод	0.10	Закрепление отсутствует
1139	430071.90	3240820.15	Геодезический метод	0.10	Закрепление отсутствует
1140	430060.51	3240836.78	Геодезический метод	0.10	Закрепление отсутствует
1141	430059.38	3240838.43	Геодезический метод	0.10	Закрепление отсутствует
1142	430204.13	3240952.38	Геодезический метод	0.10	Закрепление отсутствует
1143	430203.51	3240953.16	Геодезический метод	0.10	Закрепление отсутствует
1144	430209.63	3240957.98	Геодезический метод	0.10	Закрепление отсутствует
1145	430210.25	3240957.19	Геодезический метод	0.10	Закрепление отсутствует
1146	430292.24	3241021.73	Геодезический метод	0.10	Закрепление отсутствует
1147	430332.98	3241150.17	Геодезический метод	0.10	Закрепление отсутствует
1125	430334.89	3241149.57	Геодезический метод	0.10	Закрепление отсутствует
1148	431162.91	3241157.80	Геодезический метод	0.10	Закрепление отсутствует
1149	431182.71	3241154.96	Геодезический метод	0.10	Закрепление отсутствует
1150	431184.40	3241166.78	Геодезический метод	0.10	Закрепление отсутствует
1151	431195.01	3241165.26	Геодезический метод	0.10	Закрепление отсутствует
1152	431203.21	3241171.23	Геодезический метод	0.10	Закрепление отсутствует
1153	431228.89	3241225.07	Геодезический метод	0.10	Закрепление отсутствует
1154	431268.29	3241213.09	Геодезический метод	0.10	Закрепление отсутствует
1155	431319.84	3241231.57	Геодезический метод	0.10	Закрепление отсутствует
1156	431459.17	3241250.57	Геодезический метод	0.10	Закрепление отсутствует
1157	431523.59	3241260.90	Геодезический метод	0.10	Закрепление отсутствует
1158	431543.14	3241264.03	Геодезический метод	0.10	Закрепление отсутствует
1159	431560.03	3241271.15	Геодезический метод	0.10	Закрепление отсутствует
1160	431569.07	3241260.31	Геодезический метод	0.10	Закрепление отсутствует
1161	431587.34	3241272.70	Геодезический метод	0.10	Закрепление отсутствует

2. Сведения о характерных точках границ объекта					
Обозначение характерных точек границ	Координаты, м		Метод определения координат характерной точки	Средняя квадратическая погрешность положения характерной точки (M _t), м	Описание обозначения точки на местности (при наличии)
	X	Y			
1	2	3	4	5	6
1162	431569.15	3241296.07	Геодезический метод	0.10	Закрепление отсутствует
1163	431550.35	3241285.45	Геодезический метод	0.10	Закрепление отсутствует
1164	431545.48	3241284.67	Геодезический метод	0.10	Закрепление отсутствует
1165	431456.23	3241270.36	Геодезический метод	0.10	Закрепление отсутствует
1166	431315.06	3241251.10	Геодезический метод	0.10	Закрепление отсутствует
1167	431307.19	3241245.31	Геодезический метод	0.10	Закрепление отсутствует
1168	431289.01	3241237.06	Геодезический метод	0.10	Закрепление отсутствует
1169	431271.33	3241233.36	Геодезический метод	0.10	Закрепление отсутствует
1170	431253.48	3241236.61	Геодезический метод	0.10	Закрепление отсутствует
1171	431220.61	3241248.27	Геодезический метод	0.10	Закрепление отсутствует
1172	431208.62	3241222.35	Геодезический метод	0.10	Закрепление отсутствует
1173	431195.80	3241201.48	Геодезический метод	0.10	Закрепление отсутствует
1174	431182.02	3241188.40	Геодезический метод	0.10	Закрепление отсутствует
1175	431195.00	3241186.54	Геодезический метод	0.10	Закрепление отсутствует
1176	431221.43	3241241.97	Геодезический метод	0.10	Закрепление отсутствует
1177	431267.93	3241227.83	Геодезический метод	0.10	Закрепление отсутствует
1178	431316.50	3241245.24	Геодезический метод	0.10	Закрепление отсутствует
1179	431457.11	3241264.42	Геодезический метод	0.10	Закрепление отсутствует
1180	431538.90	3241277.53	Геодезический метод	0.10	Закрепление отсутствует
1181	431555.02	3241280.11	Геодезический метод	0.10	Закрепление отсутствует
1182	431554.86	3241281.05	Геодезический метод	0.10	Закрепление отсутствует
1183	431554.93	3241283.05	Геодезический метод	0.10	Закрепление отсутствует
1184	431555.38	3241284.99	Геодезический метод	0.10	Закрепление отсутствует
1185	431556.22	3241286.81	Геодезический метод	0.10	Закрепление отсутствует
1186	431557.40	3241288.42	Геодезический метод	0.10	Закрепление отсутствует

2. Сведения о характерных точках границ объекта					
Обозначение характерных точек границ	Координаты, м		Метод определения координат характерной точки	Средняя квадратическая погрешность положения характерной точки (M _t), м	Описание обозначения точки на местности (при наличии)
	X	Y			
1	2	3	4	5	6
1187	431558.87	3241289.76	Геодезический метод	0.10	Закрепление отсутствует
1188	431560.32	3241290.84	Геодезический метод	0.10	Закрепление отсутствует
1189	431562.05	3241291.83	Геодезический метод	0.10	Закрепление отсутствует
1190	431563.95	3241292.46	Геодезический метод	0.10	Закрепление отсутствует
1191	431565.93	3241292.69	Геодезический метод	0.10	Закрепление отсутствует
1192	431567.92	3241292.53	Геодезический метод	0.10	Закрепление отсутствует
1193	431569.84	3241291.98	Геодезический метод	0.10	Закрепление отсутствует
1194	431571.61	3241291.06	Геодезический метод	0.10	Закрепление отсутствует
1195	431573.16	3241289.80	Геодезический метод	0.10	Закрепление отсутствует
1196	431574.50	3241288.19	Геодезический метод	0.10	Закрепление отсутствует
1197	431575.63	3241286.43	Геодезический метод	0.10	Закрепление отсутствует
1198	431576.35	3241284.56	Геодезический метод	0.10	Закрепление отсутствует
1199	431576.69	3241282.60	Геодезический метод	0.10	Закрепление отсутствует
1200	431576.62	3241280.60	Геодезический метод	0.10	Закрепление отсутствует
1201	431576.17	3241278.66	Геодезический метод	0.10	Закрепление отсутствует
1202	431575.33	3241276.84	Геодезический метод	0.10	Закрепление отсутствует
1203	431574.15	3241275.23	Геодезический метод	0.10	Закрепление отсутствует
1204	431572.68	3241273.89	Геодезический метод	0.10	Закрепление отсутствует
1205	431571.23	3241272.81	Геодезический метод	0.10	Закрепление отсутствует
1206	431569.50	3241271.82	Геодезический метод	0.10	Закрепление отсутствует
1207	431567.61	3241271.19	Геодезический метод	0.10	Закрепление отсутствует
1208	431565.62	3241270.96	Геодезический метод	0.10	Закрепление отсутствует
1209	431563.63	3241271.12	Геодезический метод	0.10	Закрепление отсутствует
1210	431561.71	3241271.67	Геодезический метод	0.10	Закрепление отсутствует
1211	431559.94	3241272.59	Геодезический метод	0.10	Закрепление отсутствует

2. Сведения о характерных точках границ объекта					
Обозначение характерных точек границ	Координаты, м		Метод определения координат характерной точки	Средняя квадратическая погрешность положения характерной точки (M _t), м	Описание обозначения точки на местности (при наличии)
	X	Y			
1	2	3	4	5	6
1212	431558.39	3241273.85	Геодезический метод	0.10	Закрепление отсутствует
1213	431557.11	3241275.39	Геодезический метод	0.10	Закрепление отсутствует
1214	431533.44	3241271.59	Геодезический метод	0.10	Закрепление отсутствует
1215	431477.62	3241262.65	Геодезический метод	0.10	Закрепление отсутствует
1216	431477.76	3241261.66	Геодезический метод	0.10	Закрепление отсутствует
1217	431469.44	3241260.33	Геодезический метод	0.10	Закрепление отсутствует
1218	431469.31	3241261.32	Геодезический метод	0.10	Закрепление отсутствует
1219	431457.85	3241259.48	Геодезический метод	0.10	Закрепление отсутствует
1220	431455.39	3241259.14	Геодезический метод	0.10	Закрепление отсутствует
1221	431455.52	3241258.15	Геодезический метод	0.10	Закрепление отсутствует
1222	431424.61	3241253.93	Геодезический метод	0.10	Закрепление отсутствует
1223	431424.47	3241254.93	Геодезический метод	0.10	Закрепление отсутствует
1224	431395.35	3241250.95	Геодезический метод	0.10	Закрепление отсутствует
1225	431395.48	3241249.96	Геодезический метод	0.10	Закрепление отсутствует
1226	431388.83	3241249.05	Геодезический метод	0.10	Закрепление отсутствует
1227	431388.70	3241250.05	Геодезический метод	0.10	Закрепление отсутствует
1228	431317.69	3241240.36	Геодезический метод	0.10	Закрепление отсутствует
1229	431295.38	3241232.36	Геодезический метод	0.10	Закрепление отсутствует
1230	431295.72	3241231.42	Геодезический метод	0.10	Закрепление отсутствует
1231	431290.66	3241229.61	Геодезический метод	0.10	Закрепление отсутствует
1232	431290.33	3241230.55	Геодезический метод	0.10	Закрепление отсутствует
1233	431278.58	3241226.33	Геодезический метод	0.10	Закрепление отсутствует
1234	431278.92	3241225.40	Геодезический метод	0.10	Закрепление отсутствует
1235	431271.87	3241222.87	Геодезический метод	0.10	Закрепление отсутствует
1236	431271.54	3241223.81	Геодезический метод	0.10	Закрепление отсутствует

2. Сведения о характерных точках границ объекта					
Обозначение характерных точек границ	Координаты, м		Метод определения координат характерной точки	Средняя квадратическая погрешность положения характерной точки (Mt), м	Описание обозначения точки на местности (при наличии)
	X	Y			
1	2	3	4	5	6
1237	431268.06	3241222.56	Геодезический метод	0.10	Закрепление отсутствует
1238	431245.61	3241229.39	Геодезический метод	0.10	Закрепление отсутствует
1239	431245.32	3241228.43	Геодезический метод	0.10	Закрепление отсутствует
1240	431224.62	3241234.73	Геодезический метод	0.10	Закрепление отсутствует
1241	431198.52	3241179.98	Геодезический метод	0.10	Закрепление отсутствует
1242	431192.58	3241180.83	Геодезический метод	0.10	Закрепление отсутствует
1243	431192.72	3241181.82	Геодезический метод	0.10	Закрепление отсутствует
1244	431175.85	3241184.23	Геодезический метод	0.10	Закрепление отсутствует
1245	431175.71	3241183.24	Геодезический метод	0.10	Закрепление отсутствует
1246	431166.73	3241184.53	Геодезический метод	0.10	Закрепление отсутствует
1148	431162.91	3241157.80	Геодезический метод	0.10	Закрепление отсутствует
1247	430448.06	3241675.24	Геодезический метод	0.10	Закрепление отсутствует
1248	430470.82	3241675.61	Геодезический метод	0.10	Закрепление отсутствует
1249	430470.80	3241676.61	Геодезический метод	0.10	Закрепление отсутствует
1250	430448.05	3241676.24	Геодезический метод	0.10	Закрепление отсутствует
1247	430448.06	3241675.24	Геодезический метод	0.10	Закрепление отсутствует
1251	430447.98	3241680.24	Геодезический метод	0.10	Закрепление отсутствует
1252	430470.73	3241680.61	Геодезический метод	0.10	Закрепление отсутствует
1253	430470.72	3241681.61	Геодезический метод	0.10	Закрепление отсутствует
1254	430447.96	3241681.24	Геодезический метод	0.10	Закрепление отсутствует
1251	430447.98	3241680.24	Геодезический метод	0.10	Закрепление отсутствует
1255	430489.80	3241664.06	Геодезический метод	0.10	Закрепление отсутствует
1256	430521.48	3241664.44	Геодезический метод	0.10	Закрепление отсутствует
1257	430521.37	3241674.44	Геодезический метод	0.10	Закрепление отсутствует
1258	430774.14	3241678.60	Геодезический метод	0.10	Закрепление отсутствует

2. Сведения о характерных точках границ объекта					
Обозначение характерных точек границ	Координаты, м		Метод определения координат характерной точки	Средняя квадратическая погрешность положения характерной точки (Mt), м	Описание обозначения точки на местности (при наличии)
	X	Y			
1	2	3	4	5	6
1259	430797.59	3241735.91	Геодезический метод	0.10	Закрепление отсутствует
1260	430842.07	3241737.95	Геодезический метод	0.10	Закрепление отсутствует
1261	430890.93	3241692.18	Геодезический метод	0.10	Закрепление отсутствует
1262	430893.29	3241694.71	Геодезический метод	0.10	Закрепление отсутствует
1263	430917.62	3241720.83	Геодезический метод	0.10	Закрепление отсутствует
1264	430928.09	3241731.13	Геодезический метод	0.10	Закрепление отсутствует
1265	430912.76	3241746.90	Геодезический метод	0.10	Закрепление отсутствует
1266	430901.97	3241736.84	Геодезический метод	0.10	Закрепление отсутствует
1267	430899.91	3241728.07	Геодезический метод	0.10	Закрепление отсутствует
1268	430890.10	3241717.62	Геодезический метод	0.10	Закрепление отсутствует
1269	430882.26	3241724.93	Геодезический метод	0.10	Закрепление отсутствует
1270	430853.14	3241752.10	Геодезический метод	0.10	Закрепление отсутствует
1271	430839.52	3241753.84	Геодезический метод	0.10	Закрепление отсутствует
1272	430791.88	3241753.67	Геодезический метод	0.10	Закрепление отсутствует
1273	430785.39	3241753.65	Геодезический метод	0.10	Закрепление отсутствует
1274	430761.98	3241696.40	Геодезический метод	0.10	Закрепление отсутствует
1275	430531.99	3241692.62	Геодезический метод	0.10	Закрепление отсутствует
1276	430531.99	3241686.60	Геодезический метод	0.10	Закрепление отсутствует
1277	430531.99	3241683.70	Геодезический метод	0.10	Закрепление отсутствует
1278	430528.65	3241683.70	Геодезический метод	0.10	Закрепление отсутствует
1279	430528.39	3241706.54	Геодезический метод	0.10	Закрепление отсутствует
1280	430489.31	3241706.10	Геодезический метод	0.10	Закрепление отсутствует
1281	430489.38	3241695.64	Геодезический метод	0.10	Закрепление отсутствует
1282	430492.97	3241695.64	Геодезический метод	0.10	Закрепление отсутствует
1283	430492.97	3241692.30	Геодезический метод	0.10	Закрепление отсутствует

2. Сведения о характерных точках границ объекта					
Обозначение характерных точек границ	Координаты, м		Метод определения координат характерной точки	Средняя квадратическая погрешность положения характерной точки (Mt), м	Описание обозначения точки на местности (при наличии)
	X	Y			
1	2	3	4	5	6
1284	430489.45	3241692.30	Геодезический метод	0.10	Закрепление отсутствует
1285	430489.58	3241681.92	Геодезический метод	0.10	Закрепление отсутствует
1286	430760.73	3241686.38	Геодезический метод	0.10	Закрепление отсутствует
1287	430786.26	3241749.41	Геодезический метод	0.10	Закрепление отсутствует
1288	430847.33	3241752.21	Геодезический метод	0.10	Закрепление отсутствует
1289	430890.36	3241711.89	Геодезический метод	0.10	Закрепление отсутствует
1290	430902.95	3241725.33	Геодезический метод	0.10	Закрепление отсутствует
1291	430902.14	3241726.62	Геодезический метод	0.10	Закрепление отсутствует
1292	430901.42	3241728.60	Геодезический метод	0.10	Закрепление отсутствует
1293	430901.12	3241730.58	Геодезический метод	0.10	Закрепление отсутствует
1294	430901.22	3241732.57	Геодезический метод	0.10	Закрепление отсутствует
1295	430901.72	3241734.51	Геодезический метод	0.10	Закрепление отсутствует
1296	430902.60	3241736.30	Геодезический метод	0.10	Закрепление отсутствует
1297	430903.81	3241737.89	Геодезический метод	0.10	Закрепление отсутствует
1298	430905.15	3241739.32	Геодезический метод	0.10	Закрепление отсутствует
1299	430906.41	3241740.46	Геодезический метод	0.10	Закрепление отсутствует
1300	430908.12	3241741.50	Геодезический метод	0.10	Закрепление отсутствует
1301	430909.99	3241742.18	Геодезический метод	0.10	Закрепление отсутствует
1302	430911.97	3241742.48	Геодезический метод	0.10	Закрепление отсутствует
1303	430913.96	3241742.37	Геодезический метод	0.10	Закрепление отсутствует
1304	430915.90	3241741.88	Геодезический метод	0.10	Закрепление отсутствует
1305	430917.69	3241741.00	Геодезический метод	0.10	Закрепление отсутствует
1306	430919.28	3241739.79	Геодезический метод	0.10	Закрепление отсутствует
1307	430920.24	3241738.89	Геодезический метод	0.10	Закрепление отсутствует
1308	430921.39	3241737.62	Геодезический метод	0.10	Закрепление отсутствует

2. Сведения о характерных точках границ объекта					
Обозначение характерных точек границ	Координаты, м		Метод определения координат характерной точки	Средняя квадратическая погрешность положения характерной точки (Mt), м	Описание обозначения точки на местности (при наличии)
	X	Y			
1	2	3	4	5	6
1309	430922.43	3241735.92	Геодезический метод	0.10	Закрепление отсутствует
1310	430923.11	3241734.04	Геодезический метод	0.10	Закрепление отсутствует
1311	430923.40	3241732.07	Геодезический метод	0.10	Закрепление отсутствует
1312	430923.30	3241730.07	Геодезический метод	0.10	Закрепление отсутствует
1313	430922.80	3241728.14	Геодезический метод	0.10	Закрепление отсутствует
1314	430921.93	3241726.34	Геодезический метод	0.10	Закрепление отсутствует
1315	430920.71	3241724.76	Геодезический метод	0.10	Закрепление отсутствует
1316	430919.38	3241723.32	Геодезический метод	0.10	Закрепление отсутствует
1317	430918.11	3241722.18	Геодезический метод	0.10	Закрепление отсутствует
1318	430916.40	3241721.14	Геодезический метод	0.10	Закрепление отсутствует
1319	430914.53	3241720.46	Геодезический метод	0.10	Закрепление отсутствует
1320	430912.55	3241720.17	Геодезический метод	0.10	Закрепление отсутствует
1321	430910.56	3241720.27	Геодезический метод	0.10	Закрепление отсутствует
1322	430908.62	3241720.77	Геодезический метод	0.10	Закрепление отсутствует
1323	430906.50	3241721.80	Геодезический метод	0.10	Закрепление отсутствует
1324	430905.22	3241720.44	Геодезический метод	0.10	Закрепление отсутствует
1325	430905.95	3241719.76	Геодезический метод	0.10	Закрепление отсутствует
1326	430890.64	3241703.41	Геодезический метод	0.10	Закрепление отсутствует
1327	430889.84	3241704.16	Геодезический метод	0.10	Закрепление отсутствует
1328	430845.08	3241746.10	Геодезический метод	0.10	Закрепление отсутствует
1329	430819.95	3241744.95	Геодезический метод	0.10	Закрепление отсутствует
1330	430819.90	3241745.94	Геодезический метод	0.10	Закрепление отсутствует
1331	430810.72	3241745.52	Геодезический метод	0.10	Закрепление отсутствует
1332	430810.77	3241744.52	Геодезический метод	0.10	Закрепление отсутствует
1333	430805.08	3241744.27	Геодезический метод	0.10	Закрепление отсутствует

2. Сведения о характерных точках границ объекта					
Обозначение характерных точек границ	Координаты, м		Метод определения координат характерной точки	Средняя квадратическая погрешность положения характерной точки (Mt), м	Описание обозначения точки на местности (при наличии)
	X	Y			
1	2	3	4	5	6
1334	430805.04	3241745.26	Геодезический метод	0.10	Закрепление отсутствует
1335	430793.81	3241744.75	Геодезический метод	0.10	Закрепление отсутствует
1336	430793.85	3241743.75	Геодезический метод	0.10	Закрепление отсутствует
1337	430790.37	3241743.59	Геодезический метод	0.10	Закрепление отсутствует
1338	430764.80	3241680.45	Геодезический метод	0.10	Закрепление отсутствует
1339	430489.65	3241675.92	Геодезический метод	0.10	Закрепление отсутствует
1255	430489.80	3241664.06	Геодезический метод	0.10	Закрепление отсутствует
1340	432223.07	3250644.08	Геодезический метод	0.10	Закрепление отсутствует
1341	432205.69	3250653.76	Геодезический метод	0.10	Закрепление отсутствует
1342	432206.17	3250654.63	Геодезический метод	0.10	Закрепление отсутствует
1343	432203.55	3250656.09	Геодезический метод	0.10	Закрепление отсутствует
1344	432203.07	3250655.22	Геодезический метод	0.10	Закрепление отсутствует
1345	432141.37	3250689.58	Геодезический метод	0.10	Закрепление отсутствует
1346	432107.63	3250660.62	Геодезический метод	0.10	Закрепление отсутствует
1347	432106.98	3250661.37	Геодезический метод	0.10	Закрепление отсутствует
1348	432105.48	3250660.09	Геодезический метод	0.10	Закрепление отсутствует
1349	432106.13	3250659.33	Геодезический метод	0.10	Закрепление отсутствует
1350	432030.56	3250594.46	Геодезический метод	0.10	Закрепление отсутствует
1351	432029.91	3250595.22	Геодезический метод	0.10	Закрепление отсутствует
1352	432018.91	3250585.78	Геодезический метод	0.10	Закрепление отсутствует
1353	432019.56	3250585.02	Геодезический метод	0.10	Закрепление отсутствует
1354	431831.53	3250423.62	Геодезический метод	0.10	Закрепление отсутствует
1355	431830.88	3250424.38	Геодезический метод	0.10	Закрепление отсутствует
1356	431828.92	3250422.70	Геодезический метод	0.10	Закрепление отсутствует
1357	431829.57	3250421.94	Геодезический метод	0.10	Закрепление отсутствует

2. Сведения о характерных точках границ объекта					
Обозначение характерных точек границ	Координаты, м		Метод определения координат характерной точки	Средняя квадратическая погрешность положения характерной точки (Mt), м	Описание обозначения точки на местности (при наличии)
	X	Y			
1	2	3	4	5	6
1358	431763.13	3250364.91	Геодезический метод	0.10	Закрепление отсутствует
1359	431756.75	3250364.54	Геодезический метод	0.10	Закрепление отсутствует
1360	431756.69	3250365.54	Геодезический метод	0.10	Закрепление отсутствует
1361	431721.21	3250363.52	Геодезический метод	0.10	Закрепление отсутствует
1362	431721.27	3250362.52	Геодезический метод	0.10	Закрепление отсутствует
1363	431717.23	3250362.29	Геодезический метод	0.10	Закрепление отсутствует
1364	431468.66	3249567.08	Геодезический метод	0.10	Закрепление отсутствует
1365	431467.71	3249567.37	Геодезический метод	0.10	Закрепление отсутствует
1366	431455.80	3249529.27	Геодезический метод	0.10	Закрепление отсутствует
1367	431456.75	3249528.98	Геодезический метод	0.10	Закрепление отсутствует
1368	431418.40	3249406.27	Геодезический метод	0.10	Закрепление отсутствует
1369	431410.17	3249405.59	Геодезический метод	0.10	Закрепление отсутствует
1370	431410.10	3249406.59	Геодезический метод	0.10	Закрепление отсутствует
1371	431404.79	3249406.16	Геодезический метод	0.10	Закрепление отсутствует
1372	431404.86	3249405.17	Геодезический метод	0.10	Закрепление отсутствует
1373	431401.47	3249404.88	Геодезический метод	0.10	Закрепление отсутствует
1374	431404.53	3249361.78	Геодезический метод	0.10	Закрепление отсутствует
1375	431386.77	3249304.88	Геодезический метод	0.10	Закрепление отсутствует
1376	431385.81	3249305.17	Геодезический метод	0.10	Закрепление отсутствует
1377	431384.20	3249300.02	Геодезический метод	0.10	Закрепление отсутствует
1378	431385.16	3249299.72	Геодезический метод	0.10	Закрепление отсутствует
1379	431339.27	3249152.68	Геодезический метод	0.10	Закрепление отсутствует
1380	431338.31	3249152.98	Геодезический метод	0.10	Закрепление отсутствует
1381	431337.42	3249150.11	Геодезический метод	0.10	Закрепление отсутствует
1382	431338.37	3249149.81	Геодезический метод	0.10	Закрепление отсутствует

2. Сведения о характерных точках границ объекта					
Обозначение характерных точек границ	Координаты, м		Метод определения координат характерной точки	Средняя квадратическая погрешность положения характерной точки (M _t), м	Описание обозначения точки на местности (при наличии)
	X	Y			
1	2	3	4	5	6
1383	430937.52	3247865.44	Геодезический метод	0.10	Закрепление отсутствует
1384	430936.57	3247865.73	Геодезический метод	0.10	Закрепление отсутствует
1385	430935.21	3247861.39	Геодезический метод	0.10	Закрепление отсутствует
1386	430936.17	3247861.09	Геодезический метод	0.10	Закрепление отсутствует
1387	430750.13	3247265.01	Геодезический метод	0.10	Закрепление отсутствует
1388	430749.18	3247265.31	Геодезический метод	0.10	Закрепление отсутствует
1389	430747.56	3247260.13	Геодезический метод	0.10	Закрепление отсутствует
1390	430748.52	3247259.83	Геодезический метод	0.10	Закрепление отсутствует
1391	430694.75	3247087.56	Геодезический метод	0.10	Закрепление отсутствует
1392	430611.28	3245816.27	Геодезический метод	0.10	Закрепление отсутствует
1393	430610.28	3245816.34	Геодезический метод	0.10	Закрепление отсутствует
1394	430609.95	3245811.28	Геодезический метод	0.10	Закрепление отсутствует
1395	430610.94	3245811.22	Геодезический метод	0.10	Закрепление отсутствует
1396	430439.02	3243192.93	Геодезический метод	0.10	Закрепление отсутствует
1397	430433.60	3243160.01	Геодезический метод	0.10	Закрепление отсутствует
1398	430432.73	3243138.31	Геодезический метод	0.10	Закрепление отсутствует
1399	430433.01	3243100.76	Геодезический метод	0.10	Закрепление отсутствует
1400	430416.49	3242847.46	Геодезический метод	0.10	Закрепление отсутствует
1401	430415.49	3242847.53	Геодезический метод	0.10	Закрепление отсутствует
1402	430414.83	3242837.41	Геодезический метод	0.10	Закрепление отсутствует
1403	430415.83	3242837.34	Геодезический метод	0.10	Закрепление отсутствует
1404	430405.78	3242683.14	Геодезический метод	0.10	Закрепление отсутствует
1405	430383.93	3242646.31	Геодезический метод	0.10	Закрепление отсутствует
1406	430389.50	3242622.80	Геодезический метод	0.10	Закрепление отсутствует
1407	430388.53	3242622.57	Геодезический метод	0.10	Закрепление отсутствует

2. Сведения о характерных точках границ объекта					
Обозначение характерных точек границ	Координаты, м		Метод определения координат характерной точки	Средняя квадратическая погрешность положения характерной точки (M _t), м	Описание обозначения точки на местности (при наличии)
	X	Y			
1	2	3	4	5	6
1408	430395.49	3242593.18	Геодезический метод	0.10	Закрепление отсутствует
1409	430396.46	3242593.41	Геодезический метод	0.10	Закрепление отсутствует
1410	430408.48	3242542.72	Геодезический метод	0.10	Закрепление отсутствует
1411	430413.07	3242189.27	Геодезический метод	0.10	Закрепление отсутствует
1412	430406.35	3242151.49	Геодезический метод	0.10	Закрепление отсутствует
1413	430405.37	3242151.67	Геодезический метод	0.10	Закрепление отсутствует
1414	430404.88	3242148.91	Геодезический метод	0.10	Закрепление отсутствует
1415	430405.86	3242148.73	Геодезический метод	0.10	Закрепление отсутствует
1416	430385.75	3242035.73	Геодезический метод	0.10	Закрепление отсутствует
1417	430384.69	3241976.90	Геодезический метод	0.10	Закрепление отсутствует
1418	430383.30	3241953.91	Геодезический метод	0.10	Закрепление отсутствует
1419	430372.10	3241926.41	Геодезический метод	0.10	Закрепление отсутствует
1420	430371.18	3241926.79	Геодезический метод	0.10	Закрепление отсутствует
1421	430369.98	3241923.85	Геодезический метод	0.10	Закрепление отсутствует
1422	430370.91	3241923.47	Геодезический метод	0.10	Закрепление отсутствует
1423	430368.96	3241918.69	Геодезический метод	0.10	Закрепление отсутствует
1424	430361.30	3241899.88	Геодезический метод	0.10	Закрепление отсутствует
1425	430360.38	3241900.26	Геодезический метод	0.10	Закрепление отсутствует
1426	430351.14	3241877.56	Геодезический метод	0.10	Закрепление отсутствует
1427	430352.06	3241877.18	Геодезический метод	0.10	Закрепление отсутствует
1428	430342.61	3241853.97	Геодезический метод	0.10	Закрепление отсутствует
1429	430341.70	3241854.38	Геодезический метод	0.10	Закрепление отсутствует
1430	430338.55	3241846.63	Геодезический метод	0.10	Закрепление отсутствует
1431	430337.76	3241844.69	Геодезический метод	0.10	Закрепление отсутствует
1432	430362.91	3241833.87	Геодезический метод	0.10	Закрепление отсутствует

2. Сведения о характерных точках границ объекта					
Обозначение характерных точек границ	Координаты, м		Метод определения координат характерной точки	Средняя квадратическая погрешность положения характерной точки (M _t), м	Описание обозначения точки на местности (при наличии)
	X	Y			
1	2	3	4	5	6
1433	430362.52	3241832.95	Геодезический метод	0.10	Закрепление отсутствует
1434	430367.59	3241830.77	Геодезический метод	0.10	Закрепление отсутствует
1435	430367.96	3241831.70	Геодезический метод	0.10	Закрепление отсутствует
1436	430377.13	3241827.75	Геодезический метод	0.10	Закрепление отсутствует
1437	430376.71	3241826.84	Геодезический метод	0.10	Закрепление отсутствует
1438	430381.20	3241824.91	Геодезический метод	0.10	Закрепление отсутствует
1439	430381.20	3241824.34	Геодезический метод	0.10	Закрепление отсутствует
1440	430381.26	3241815.83	Геодезический метод	0.10	Закрепление отсутствует
1441	430382.27	3241815.83	Геодезический метод	0.10	Закрепление отсутствует
1442	430383.20	3241680.17	Геодезический метод	0.10	Закрепление отсутствует
1443	430385.13	3241680.20	Геодезический метод	0.10	Закрепление отсутствует
1444	430384.13	3241822.75	Геодезический метод	0.10	Закрепление отсутствует
1445	430384.10	3241826.88	Геодезический метод	0.10	Закрепление отсутствует
1446	430347.50	3241842.67	Геодезический метод	0.10	Закрепление отсутствует
1447	430341.27	3241845.36	Геодезический метод	0.10	Закрепление отсутствует
1448	430341.36	3241845.57	Геодезический метод	0.10	Закрепление отсутствует
1449	430370.66	3241917.55	Геодезический метод	0.10	Закрепление отсутствует
1450	430385.26	3241953.44	Геодезический метод	0.10	Закрепление отсутствует
1451	430386.68	3241976.82	Геодезический метод	0.10	Закрепление отсутствует
1452	430387.75	3242035.54	Геодезический метод	0.10	Закрепление отсутствует
1453	430415.08	3242189.11	Геодезический метод	0.10	Закрепление отсутствует
1454	430410.46	3242543.79	Геодезический метод	0.10	Закрепление отсутствует
1455	430386.06	3242645.99	Геодезический метод	0.10	Закрепление отсутствует
1456	430408.83	3242683.94	Геодезический метод	0.10	Закрепление отсутствует
1457	430419.01	3242850.33	Геодезический метод	0.10	Закрепление отсутствует

2. Сведения о характерных точках границ объекта					
Обозначение характерных точек границ	Координаты, м		Метод определения координат характерной точки	Средняя квадратическая погрешность положения характерной точки (M _t), м	Описание обозначения точки на местности (при наличии)
	X	Y			
1	2	3	4	5	6
1458	430436.76	3243123.13	Геодезический метод	0.10	Закрепление отсутствует
1459	430434.75	3243136.30	Геодезический метод	0.10	Закрепление отсутствует
1460	430434.73	3243138.28	Геодезический метод	0.10	Закрепление отсутствует
1461	430435.60	3243159.98	Геодезический метод	0.10	Закрепление отсутствует
1462	430440.15	3243173.26	Геодезический метод	0.10	Закрепление отсутствует
1463	430588.88	3245438.01	Геодезический метод	0.10	Закрепление отсутствует
1464	430588.89	3245444.79	Геодезический метод	0.10	Закрепление отсутствует
1465	430594.47	3245529.83	Геодезический метод	0.10	Закрепление отсутствует
1466	430595.63	3245541.18	Геодезический метод	0.10	Закрепление отсутствует
1467	430685.23	3246905.87	Геодезический метод	0.10	Закрепление отсутствует
1468	430697.72	3247087.01	Геодезический метод	0.10	Закрепление отсутствует
1469	430739.45	3247221.67	Геодезический метод	0.10	Закрепление отсутствует
1470	431401.88	3249346.58	Геодезический метод	0.10	Закрепление отсутствует
1471	431407.68	3249365.20	Геодезический метод	0.10	Закрепление отсутствует
1472	431405.31	3249397.21	Геодезический метод	0.10	Закрепление отсутствует
1473	431418.20	3249398.92	Геодезический метод	0.10	Закрепление отсутствует
1474	431420.32	3249405.73	Геодезический метод	0.10	Закрепление отсутствует
1475	431717.29	3250355.79	Геодезический метод	0.10	Закрепление отсутствует
1476	431765.69	3250358.54	Геодезический метод	0.10	Закрепление отсутствует
1477	432142.17	3250681.69	Геодезический метод	0.10	Закрепление отсутствует
1478	432191.77	3250654.07	Геодезический метод	0.10	Закрепление отсутствует
1479	432184.70	3250641.36	Геодезический метод	0.10	Закрепление отсутствует
1480	432212.83	3250625.70	Геодезический метод	0.10	Закрепление отсутствует
1340	432223.07	3250644.08	Геодезический метод	0.10	Закрепление отсутствует
1481	430383.24	3241674.17	Геодезический метод	0.10	Закрепление отсутствует

2. Сведения о характерных точках границ объекта					
Обозначение характерных точек границ	Координаты, м		Метод определения координат характерной точки	Средняя квадратическая погрешность положения характерной точки (M _t), м	Описание обозначения точки на местности (при наличии)
	X	Y			
1	2	3	4	5	6
1482	430385.21	3241674.20	Геодезический метод	0.10	Закрепление отсутствует
1483	430387.02	3241416.12	Геодезический метод	0.10	Закрепление отсутствует
1484	430368.20	3241254.58	Геодезический метод	0.10	Закрепление отсутствует
1485	430336.70	3241155.29	Геодезический метод	0.10	Закрепление отсутствует
1486	430334.80	3241155.89	Геодезический метод	0.10	Закрепление отсутствует
1487	430366.23	3241255.00	Геодезический метод	0.10	Закрепление отсутствует
1488	430385.01	3241416.20	Геодезический метод	0.10	Закрепление отсутствует
1489	430383.92	3241574.70	Геодезический метод	0.10	Закрепление отсутствует
1490	430382.92	3241574.69	Геодезический метод	0.10	Закрепление отсутствует
1491	430382.89	3241579.30	Геодезический метод	0.10	Закрепление отсутствует
1492	430383.89	3241579.31	Геодезический метод	0.10	Закрепление отсутствует
1481	430383.24	3241674.17	Геодезический метод	0.10	Закрепление отсутствует
1493	428001.75	3237069.84	Геодезический метод	0.10	Закрепление отсутствует
1494	428006.14	3237080.29	Геодезический метод	0.10	Закрепление отсутствует
1495	428182.41	3237194.72	Геодезический метод	0.10	Закрепление отсутствует
1496	428582.84	3238146.64	Геодезический метод	0.10	Закрепление отсутствует
1497	429549.58	3240444.77	Геодезический метод	0.10	Закрепление отсутствует
1498	429861.64	3240690.42	Геодезический метод	0.10	Закрепление отсутствует
1499	429932.50	3240746.19	Геодезический метод	0.10	Закрепление отсутствует
1500	430287.08	3241025.31	Геодезический метод	0.10	Закрепление отсутствует
1501	430360.34	3241256.26	Геодезический метод	0.10	Закрепление отсутствует
1502	430379.01	3241416.53	Геодезический метод	0.10	Закрепление отсутствует
1503	430376.22	3241821.61	Геодезический метод	0.10	Закрепление отсутствует
1504	430330.90	3241841.11	Геодезический метод	0.10	Закрепление отсутствует
1505	430333.87	3241848.39	Геодезический метод	0.10	Закрепление отсутствует

2. Сведения о характерных точках границ объекта					
Обозначение характерных точек границ	Координаты, м		Метод определения координат характерной точки	Средняя квадратическая погрешность положения характерной точки (Mt), м	Описание обозначения точки на местности (при наличии)
	X	Y			
1	2	3	4	5	6
1506	430337.15	3241856.46	Геодезический метод	0.10	Закрепление отсутствует
1507	430363.87	3241922.10	Геодезический метод	0.10	Закрепление отсутствует
1508	430377.37	3241955.25	Геодезический метод	0.10	Закрепление отсутствует
1509	430378.69	3241977.14	Геодезический метод	0.10	Закрепление отсутствует
1510	430379.76	3242036.32	Геодезический метод	0.10	Закрепление отсутствует
1511	430407.07	3242189.76	Геодезический метод	0.10	Закрепление отсутствует
1512	430402.49	3242541.98	Геодезический метод	0.10	Закрепление отсутствует
1513	430377.53	3242647.29	Геодезический метод	0.10	Закрепление отсутствует
1514	430399.88	3242684.97	Геодезический метод	0.10	Закрепление отсутствует
1515	430427.01	3243100.94	Геодезический метод	0.10	Закрепление отсутствует
1516	430426.73	3243138.41	Геодезический метод	0.10	Закрепление отсутствует
1517	430427.62	3243160.62	Геодезический метод	0.10	Закрепление отсутствует
1518	430433.05	3243193.61	Геодезический метод	0.10	Закрепление отсутствует
1519	430688.81	3247088.66	Геодезический метод	0.10	Закрепление отсутствует
1520	431398.46	3249362.49	Геодезический метод	0.10	Закрепление отсутствует
1521	431395.07	3249410.38	Геодезический метод	0.10	Закрепление отсутствует
1522	431413.88	3249411.92	Геодезический метод	0.10	Закрепление отсутствует
1523	431712.74	3250368.05	Геодезический метод	0.10	Закрепление отсутствует
1524	431760.76	3250370.78	Геодезический метод	0.10	Закрепление отсутствует
1525	432140.64	3250696.85	Геодезический метод	0.10	Закрепление отсутствует
1526	432225.99	3250649.32	Геодезический метод	0.10	Закрепление отсутствует
1527	432240.18	3250674.80	Геодезический метод	0.10	Закрепление отсутствует
1528	432197.91	3250698.34	Геодезический метод	0.10	Закрепление отсутствует
1529	432186.40	3250677.66	Геодезический метод	0.10	Закрепление отсутствует
1530	432139.97	3250703.52	Геодезический метод	0.10	Закрепление отсутствует

2. Сведения о характерных точках границ объекта					
Обозначение характерных точек границ	Координаты, м		Метод определения координат характерной точки	Средняя квадратическая погрешность положения характерной точки (Mt), м	Описание обозначения точки на местности (при наличии)
	X	Y			
1	2	3	4	5	6
1531	431758.58	3250376.16	Геодезический метод	0.10	Закрепление отсутствует
1532	431703.82	3250373.05	Геодезический метод	0.10	Закрепление отсутствует
1533	431589.24	3250006.48	Геодезический метод	0.10	Закрепление отсутствует
1534	431579.70	3250009.46	Геодезический метод	0.10	Закрепление отсутствует
1535	431570.75	3249980.83	Геодезический метод	0.10	Закрепление отсутствует
1536	431561.20	3249983.80	Геодезический метод	0.10	Закрепление отсутствует
1537	431555.23	3249964.72	Геодезический метод	0.10	Закрепление отсутствует
1538	431574.33	3249958.76	Геодезический метод	0.10	Закрепление отсутствует
1539	431462.04	3249599.53	Геодезический метод	0.10	Закрепление отсутствует
1540	431465.64	3249594.77	Геодезический метод	0.10	Закрепление отсутствует
1541	431465.07	3249592.92	Геодезический метод	0.10	Закрепление отсутствует
1542	431459.50	3249591.39	Геодезический метод	0.10	Закрепление отсутствует
1543	431409.15	3249430.30	Геодезический метод	0.10	Закрепление отсутствует
1544	431406.86	3249422.98	Геодезический метод	0.10	Закрепление отсутствует
1545	431384.27	3249421.25	Геодезический метод	0.10	Закрепление отсутствует
1546	431388.35	3249363.66	Геодезический метод	0.10	Закрепление отсутствует
1547	431357.64	3249265.27	Геодезический метод	0.10	Закрепление отсутствует
1548	431338.56	3249271.23	Геодезический метод	0.10	Закрепление отсутствует
1549	431326.64	3249233.05	Геодезический метод	0.10	Закрепление отсутствует
1550	431336.18	3249230.07	Геодезический метод	0.10	Закрепление отсутствует
1551	431327.25	3249201.43	Геодезический метод	0.10	Закрепление отсутствует
1552	431336.79	3249198.45	Геодезический метод	0.10	Закрепление отсутствует
1553	431069.64	3248342.46	Геодезический метод	0.10	Закрепление отсутствует
1554	431060.09	3248345.44	Геодезический метод	0.10	Закрепление отсутствует
1555	431051.16	3248316.80	Геодезический метод	0.10	Закрепление отсутствует

2. Сведения о характерных точках границ объекта					
Обозначение характерных точек границ	Координаты, м		Метод определения координат характерной точки	Средняя квадратическая погрешность положения характерной точки (Mt), м	Описание обозначения точки на местности (при наличии)
	X	Y			
1	2	3	4	5	6
1556	431041.61	3248319.77	Геодезический метод	0.10	Закрепление отсутствует
1557	431029.69	3248281.59	Геодезический метод	0.10	Закрепление отсутствует
1558	431048.79	3248275.64	Геодезический метод	0.10	Закрепление отсутствует
1559	430762.53	3247358.45	Геодезический метод	0.10	Закрепление отсутствует
1560	430752.99	3247361.42	Геодезический метод	0.10	Закрепление отсутствует
1561	430744.05	3247332.78	Геодезический метод	0.10	Закрепление отсутствует
1562	430734.50	3247335.76	Геодезический метод	0.10	Закрепление отсутствует
1563	430722.59	3247297.58	Геодезический метод	0.10	Закрепление отсутствует
1564	430741.68	3247291.63	Геодезический метод	0.10	Закрепление отсутствует
1565	430678.91	3247090.51	Геодезический метод	0.10	Закрепление отсутствует
1566	430633.71	3246402.07	Геодезический метод	0.10	Закрепление отсутствует
1567	430623.73	3246402.72	Геодезический метод	0.10	Закрепление отсутствует
1568	430621.76	3246372.79	Геодезический метод	0.10	Закрепление отсутствует
1569	430611.78	3246373.44	Геодезический метод	0.10	Закрепление отсутствует
1570	430610.47	3246353.48	Геодезический метод	0.10	Закрепление отсутствует
1571	430630.43	3246352.18	Геодезический метод	0.10	Закрепление отсутствует
1572	430568.57	3245410.07	Геодезический метод	0.10	Закрепление отсутствует
1573	430558.59	3245410.72	Геодезический метод	0.10	Закрепление отсутствует
1574	430556.62	3245380.79	Геодезический метод	0.10	Закрепление отсутствует
1575	430546.64	3245381.44	Геодезический метод	0.10	Закрепление отсутствует
1576	430544.02	3245341.53	Геодезический метод	0.10	Закрепление отсутствует
1577	430563.98	3245340.22	Геодезический метод	0.10	Закрепление отсутствует
1578	430503.85	3244424.45	Геодезический метод	0.10	Закрепление отсутствует
1579	430493.87	3244425.10	Геодезический метод	0.10	Закрепление отсутствует
1580	430491.90	3244395.17	Геодезический метод	0.10	Закрепление отсутствует

2. Сведения о характерных точках границ объекта					
Обозначение характерных точек границ	Координаты, м		Метод определения координат характерной точки	Средняя квадратическая погрешность положения характерной точки (M _t), м	Описание обозначения точки на местности (при наличии)
	X	Y			
1	2	3	4	5	6
1581	430481.93	3244395.82	Геодезический метод	0.10	Закрепление отсутствует
1582	430479.30	3244355.90	Геодезический метод	0.10	Закрепление отсутствует
1583	430499.26	3244354.60	Геодезический метод	0.10	Закрепление отсутствует
1584	430439.20	3243439.92	Геодезический метод	0.10	Закрепление отсутствует
1585	430429.22	3243440.57	Геодезический метод	0.10	Закрепление отсутствует
1586	430427.26	3243410.64	Геодезический метод	0.10	Закрепление отсутствует
1587	430417.28	3243411.29	Геодезический метод	0.10	Закрепление отсутствует
1588	430414.65	3243371.38	Геодезический метод	0.10	Закрепление отсутствует
1589	430434.62	3243370.07	Геодезический метод	0.10	Закрепление отсутствует
1590	430423.11	3243194.76	Геодезический метод	0.10	Закрепление отсутствует
1591	430417.65	3243161.63	Геодезический метод	0.10	Закрепление отсутствует
1592	430416.73	3243138.57	Геодезический метод	0.10	Закрепление отсутствует
1593	430417.01	3243101.22	Геодезический метод	0.10	Закрепление отсутствует
1594	430390.06	3242688.01	Геодезический метод	0.10	Закрепление отсутствует
1595	430366.87	3242648.91	Геодезический метод	0.10	Закрепление отсутствует
1596	430392.50	3242540.74	Геодезический метод	0.10	Закрепление отсутствует
1597	430394.11	3242416.94	Геодезический метод	0.10	Закрепление отсутствует
1598	430384.11	3242416.81	Геодезический метод	0.10	Закрепление отсутствует
1599	430384.50	3242386.81	Геодезический метод	0.10	Закрепление отсутствует
1600	430374.50	3242386.67	Геодезический метод	0.10	Закрепление отсутствует
1601	430375.02	3242346.68	Геодезический метод	0.10	Закрепление отсутствует
1602	430395.02	3242346.95	Геодезический метод	0.10	Закрепление отсутствует
1603	430397.06	3242190.58	Геодезический метод	0.10	Закрепление отсутствует
1604	430369.77	3242037.29	Геодезический метод	0.10	Закрепление отсутствует
1605	430368.71	3241978.70	Геодезический метод	0.10	Закрепление отсутствует

2. Сведения о характерных точках границ объекта					
Обозначение характерных точек границ	Координаты, м		Метод определения координат характерной точки	Средняя квадратическая погрешность положения характерной точки (Mt), м	Описание обозначения точки на местности (при наличии)
	X	Y			
1	2	3	4	5	6
1606	430368.69	3241977.53	Геодезический метод	0.10	Закрепление отсутствует
1607	430367.94	3241964.96	Геодезический метод	0.10	Закрепление отсутствует
1608	430367.49	3241957.50	Геодезический метод	0.10	Закрепление отсутствует
1609	430355.68	3241928.51	Геодезический метод	0.10	Закрепление отсутствует
1610	430343.48	3241898.54	Геодезический метод	0.10	Закрепление отсутствует
1611	430347.13	3241896.91	Геодезический метод	0.10	Закрепление отсутствует
1612	430341.77	3241882.53	Геодезический метод	0.10	Закрепление отсутствует
1613	430337.82	3241884.64	Геодезический метод	0.10	Закрепление отсутствует
1614	430331.66	3241869.51	Геодезический метод	0.10	Закрепление отсутствует
1615	430327.60	3241860.80	Геодезический метод	0.10	Закрепление отсутствует
1616	430323.62	3241852.25	Геодезический метод	0.10	Закрепление отсутствует
1617	430304.42	3241811.05	Геодезический метод	0.10	Закрепление отсутствует
1618	430340.40	3241793.57	Геодезический метод	0.10	Закрепление отсутствует
1619	430349.14	3241811.56	Геодезический метод	0.10	Закрепление отсутствует
1620	430366.35	3241803.22	Геодезический метод	0.10	Закрепление отсутствует
1621	430366.97	3241713.69	Геодезический метод	0.10	Закрепление отсутствует
1622	430356.97	3241713.61	Геодезический метод	0.10	Закрепление отсутствует
1623	430357.17	3241683.61	Геодезический метод	0.10	Закрепление отсутствует
1624	430347.17	3241683.54	Геодезический метод	0.10	Закрепление отсутствует
1625	430347.38	3241653.54	Геодезический метод	0.10	Закрепление отсутствует
1626	430367.38	3241653.69	Геодезический метод	0.10	Закрепление отсутствует
1627	430369.01	3241417.08	Геодезический метод	0.10	Закрепление отсутствует
1628	430350.52	3241258.36	Геодезический метод	0.10	Закрепление отсутствует
1629	430321.82	3241167.90	Геодезический метод	0.10	Закрепление отсутствует
1630	430308.78	3241171.47	Геодезический метод	0.10	Закрепление отсутствует

2. Сведения о характерных точках границ объекта					
Обозначение характерных точек границ	Координаты, м		Метод определения координат характерной точки	Средняя квадратическая погрешность положения характерной точки (Mt), м	Описание обозначения точки на местности (при наличии)
	X	Y			
1	2	3	4	5	6
1631	430302.45	3241151.02	Геодезический метод	0.10	Закрепление отсутствует
1632	430315.37	3241147.57	Геодезический метод	0.10	Закрепление отсутствует
1633	430278.47	3241031.26	Геодезический метод	0.10	Закрепление отсутствует
1634	429933.40	3240759.62	Геодезический метод	0.10	Закрепление отсутствует
1635	429858.61	3240700.75	Геодезический метод	0.10	Закрепление отсутствует
1636	429541.37	3240451.03	Геодезический метод	0.10	Закрепление отсутствует
1637	429454.56	3240244.68	Геодезический метод	0.10	Закрепление отсутствует
1638	429445.35	3240248.55	Геодезический метод	0.10	Закрепление отсутствует
1639	429433.71	3240220.90	Геодезический метод	0.10	Закрепление отсутствует
1640	429424.49	3240224.77	Геодезический метод	0.10	Закрепление отсутствует
1641	429408.98	3240187.90	Геодезический метод	0.10	Закрепление отсутствует
1642	429427.42	3240180.16	Геодезический метод	0.10	Закрепление отсутствует
1643	429067.35	3239324.19	Геодезический метод	0.10	Закрепление отсутствует
1644	429058.13	3239328.07	Геодезический метод	0.10	Закрепление отсутствует
1645	429046.50	3239300.41	Геодезический метод	0.10	Закрепление отсутствует
1646	429037.28	3239304.29	Геодезический метод	0.10	Закрепление отсутствует
1647	429021.77	3239267.42	Геодезический метод	0.10	Закрепление отсутствует
1648	429040.21	3239259.67	Геодезический метод	0.10	Закрепление отсутствует
1649	428679.18	3238401.44	Геодезический метод	0.10	Закрепление отсутствует
1650	428669.96	3238405.31	Геодезический метод	0.10	Закрепление отсутствует
1651	428658.33	3238377.66	Геодезический метод	0.10	Закрепление отсутствует
1652	428649.11	3238381.53	Геодезический метод	0.10	Закрепление отсутствует
1653	428633.60	3238344.66	Геодезический метод	0.10	Закрепление отсутствует
1654	428652.04	3238336.91	Геодезический метод	0.10	Закрепление отсутствует
1655	428299.32	3237498.43	Геодезический метод	0.10	Закрепление отсутствует

2. Сведения о характерных точках границ объекта					
Обозначение характерных точек границ	Координаты, м		Метод определения координат характерной точки	Средняя квадратическая погрешность положения характерной точки (M _t), м	Описание обозначения точки на местности (при наличии)
	X	Y			
1	2	3	4	5	6
1656	428290.10	3237502.31	Геодезический метод	0.10	Закрепление отсутствует
1657	428278.47	3237474.65	Геодезический метод	0.10	Закрепление отсутствует
1658	428269.25	3237478.53	Геодезический метод	0.10	Закрепление отсутствует
1659	428253.74	3237441.66	Геодезический метод	0.10	Закрепление отсутствует
1660	428272.18	3237433.91	Геодезический метод	0.10	Закрепление отсутствует
1661	428174.38	3237201.43	Геодезический метод	0.10	Закрепление отсутствует
1662	428030.09	3237107.76	Геодезический метод	0.10	Закрепление отсутствует
1663	428163.55	3237439.67	Геодезический метод	0.10	Закрепление отсутствует
1664	428158.02	3237441.99	Геодезический метод	0.10	Закрепление отсутствует
1665	428014.08	3237114.47	Геодезический метод	0.10	Закрепление отсутствует
1666	427981.75	3237128.05	Геодезический метод	0.10	Закрепление отсутствует
1667	427963.97	3237085.70	Геодезический метод	0.10	Закрепление отсутствует
1493	428001.75	3237069.84	Геодезический метод	0.10	Закрепление отсутствует
1668	434896.61	3257810.40	Геодезический метод	0.10	Закрепление отсутствует
1669	434905.73	3257813.90	Геодезический метод	0.10	Закрепление отсутствует
1670	434925.72	3257822.48	Геодезический метод	0.10	Закрепление отсутствует
1671	434933.69	3257826.01	Геодезический метод	0.10	Закрепление отсутствует
1672	434945.64	3257831.39	Геодезический метод	0.10	Закрепление отсутствует
1673	434954.84	3257834.90	Геодезический метод	0.10	Закрепление отсутствует
1674	434961.59	3257836.60	Геодезический метод	0.10	Закрепление отсутствует
1675	434972.05	3257838.54	Геодезический метод	0.10	Закрепление отсутствует
1676	434980.80	3257837.53	Геодезический метод	0.10	Закрепление отсутствует
1677	434996.79	3257834.45	Геодезический метод	0.10	Закрепление отсутствует
1678	435005.14	3257833.28	Геодезический метод	0.10	Закрепление отсутствует
1679	435017.71	3257832.12	Геодезический метод	0.10	Закрепление отсутствует

2. Сведения о характерных точках границ объекта					
Обозначение характерных точек границ	Координаты, м		Метод определения координат характерной точки	Средняя квадратическая погрешность положения характерной точки (Mt), м	Описание обозначения точки на местности (при наличии)
	X	Y			
1	2	3	4	5	6
1680	435033.06	3257834.62	Геодезический метод	0.10	Закрепление отсутствует
1681	435024.79	3257841.45	Геодезический метод	0.10	Закрепление отсутствует
1682	435014.51	3257839.82	Геодезический метод	0.10	Закрепление отсутствует
1683	434977.08	3257845.23	Геодезический метод	0.10	Закрепление отсутствует
1684	434959.15	3257841.58	Геодезический метод	0.10	Закрепление отсутствует
1685	434936.78	3257832.18	Геодезический метод	0.10	Закрепление отсутствует
1686	434923.00	3257829.75	Геодезический метод	0.10	Закрепление отсутствует
1687	434915.54	3257851.24	Геодезический метод	0.10	Закрепление отсутствует
1688	434893.03	3257843.37	Геодезический метод	0.10	Закрепление отсутствует
1689	434802.19	3258103.31	Геодезический метод	0.10	Закрепление отсутствует
1690	434812.21	3258143.17	Геодезический метод	0.10	Закрепление отсутствует
1691	434877.32	3257994.39	Геодезический метод	0.10	Закрепление отсутствует
1692	434882.83	3257996.77	Геодезический метод	0.10	Закрепление отсутствует
1693	434815.78	3258157.38	Геодезический метод	0.10	Закрепление отсутствует
1694	434817.78	3258165.35	Геодезический метод	0.10	Закрепление отсутствует
1695	434808.95	3258185.83	Геодезический метод	0.10	Закрепление отсутствует
1696	434795.81	3258216.30	Геодезический метод	0.10	Закрепление отсутствует
1697	434809.58	3258222.24	Геодезический метод	0.10	Закрепление отсутствует
1698	434794.71	3258256.72	Геодезический метод	0.10	Закрепление отсутствует
1699	434789.78	3258268.14	Геодезический метод	0.10	Закрепление отсутствует
1700	434769.27	3258259.43	Геодезический метод	0.10	Закрепление отсутствует
1701	434773.80	3258248.95	Геодезический метод	0.10	Закрепление отсутствует
1702	434803.48	3258180.31	Геодезический метод	0.10	Закрепление отсутствует
1703	434810.66	3258163.69	Геодезический метод	0.10	Закрепление отсутствует
1704	434795.41	3258103.01	Геодезический метод	0.10	Закрепление отсутствует

2. Сведения о характерных точках границ объекта					
Обозначение характерных точек границ	Координаты, м		Метод определения координат характерной точки	Средняя квадратическая погрешность положения характерной точки (Mt), м	Описание обозначения точки на местности (при наличии)
	X	Y			
1	2	3	4	5	6
1705	434895.74	3257815.87	Геодезический метод	0.10	Закрепление отсутствует
1706	434894.80	3257815.57	Геодезический метод	0.10	Закрепление отсутствует
1668	434896.61	3257810.40	Геодезический метод	0.10	Закрепление отсутствует
1707	434973.90	3257638.67	Геодезический метод	0.10	Закрепление отсутствует
1708	434996.98	3257664.93	Геодезический метод	0.10	Закрепление отсутствует
1709	434963.55	3257694.17	Геодезический метод	0.10	Закрепление отсутствует
1710	434950.42	3257679.16	Геодезический метод	0.10	Закрепление отсутствует
1711	434917.04	3257774.65	Геодезический метод	0.10	Закрепление отсутствует
1712	434940.07	3257782.70	Геодезический метод	0.10	Закрепление отсутствует
1713	434935.26	3257796.44	Геодезический метод	0.10	Закрепление отсутствует
1714	435011.43	3257822.32	Геодезический метод	0.10	Закрепление отсутствует
1715	435034.61	3257830.19	Геодезический метод	0.10	Закрепление отсутствует
1716	435021.27	3257828.35	Геодезический метод	0.10	Закрепление отсутствует
1717	435017.29	3257827.95	Геодезический метод	0.10	Закрепление отсутствует
1718	435004.44	3257829.18	Геодезический метод	0.10	Закрепление отсутствует
1719	434995.13	3257830.47	Геодезический метод	0.10	Закрепление отсутствует
1720	434980.45	3257833.53	Геодезический метод	0.10	Закрепление отсутствует
1721	434971.90	3257834.31	Геодезический метод	0.10	Закрепление отсутствует
1722	434961.66	3257832.67	Геодезический метод	0.10	Закрепление отсутствует
1723	434948.77	3257828.62	Геодезический метод	0.10	Закрепление отсутствует
1724	434926.69	3257819.18	Геодезический метод	0.10	Закрепление отсутствует
1725	434906.85	3257810.86	Геодезический метод	0.10	Закрепление отсутствует
1726	434897.91	3257806.67	Геодезический метод	0.10	Закрепление отсутствует
1727	434900.77	3257798.52	Геодезический метод	0.10	Закрепление отсутствует
1728	434901.71	3257798.83	Геодезический метод	0.10	Закрепление отсутствует

2. Сведения о характерных точках границ объекта					
Обозначение характерных точек границ	Координаты, м		Метод определения координат характерной точки	Средняя квадратическая погрешность положения характерной точки (Mt), м	Описание обозначения точки на местности (при наличии)
	X	Y			
1	2	3	4	5	6
1729	434950.47	3257659.29	Геодезический метод	0.10	Закрепление отсутствует
1707	434973.90	3257638.67	Геодезический метод	0.10	Закрепление отсутствует
1730	434892.85	3257809.01	Геодезический метод	0.10	Закрепление отсутствует
1731	434890.99	3257814.34	Геодезический метод	0.10	Закрепление отсутствует
1732	434890.04	3257814.03	Геодезический метод	0.10	Закрепление отсутствует
1733	434876.01	3257854.19	Геодезический метод	0.10	Закрепление отсутствует
1734	434876.95	3257854.52	Геодезический метод	0.10	Закрепление отсутствует
1735	434875.58	3257858.45	Геодезический метод	0.10	Закрепление отсутствует
1736	434874.63	3257858.12	Геодезический метод	0.10	Закрепление отсутствует
1737	434863.75	3257889.28	Геодезический метод	0.10	Закрепление отсутствует
1738	434864.69	3257889.61	Геодезический метод	0.10	Закрепление отсутствует
1739	434863.31	3257893.55	Геодезический метод	0.10	Закрепление отсутствует
1740	434862.37	3257893.22	Геодезический метод	0.10	Закрепление отсутствует
1741	434789.16	3258102.72	Геодезический метод	0.10	Закрепление отсутствует
1742	434804.35	3258163.18	Геодезический метод	0.10	Закрепление отсутствует
1743	434798.93	3258175.72	Геодезический метод	0.10	Закрепление отсутствует
1744	434767.95	3258247.37	Геодезический метод	0.10	Закрепление отсутствует
1745	434763.70	3258257.19	Геодезический метод	0.10	Закрепление отсутствует
1746	434759.37	3258255.34	Геодезический метод	0.10	Закрепление отсутствует
1747	434763.58	3258245.57	Геодезический метод	0.10	Закрепление отсутствует
1748	434795.29	3258172.04	Геодезический метод	0.10	Закрепление отсутствует
1749	434798.84	3258163.82	Геодезический метод	0.10	Закрепление отсутствует
1750	434783.42	3258102.47	Геодезический метод	0.10	Закрепление отсутствует
1751	434832.88	3257960.97	Геодезический метод	0.10	Закрепление отсутствует
1752	434837.24	3257948.50	Геодезический метод	0.10	Закрепление отсутствует

2. Сведения о характерных точках границ объекта					
Обозначение характерных точек границ	Координаты, м		Метод определения координат характерной точки	Средняя квадратическая погрешность положения характерной точки (Mt), м	Описание обозначения точки на местности (при наличии)
	X	Y			
1	2	3	4	5	6
1753	434878.40	3257830.67	Геодезический метод	0.10	Закрепление отсутствует
1754	434875.46	3257821.78	Геодезический метод	0.10	Закрепление отсутствует
1755	434807.34	3257835.17	Геодезический метод	0.10	Закрепление отсутствует
1756	434823.73	3257800.03	Геодезический метод	0.10	Закрепление отсутствует
1757	434827.50	3257791.88	Геодезический метод	0.10	Закрепление отсутствует
1758	434834.11	3257791.18	Геодезический метод	0.10	Закрепление отсутствует
1759	434848.17	3257793.40	Геодезический метод	0.10	Закрепление отсутствует
1760	434868.28	3257800.10	Геодезический метод	0.10	Закрепление отсутствует
1761	434877.53	3257803.53	Геодезический метод	0.10	Закрепление отсутствует
1730	434892.85	3257809.01	Геодезический метод	0.10	Закрепление отсутствует
1762	430214.67	3240712.49	Геодезический метод	0.10	Закрепление отсутствует
1763	430231.03	3240706.36	Геодезический метод	0.10	Закрепление отсутствует
1764	430236.01	3240704.49	Геодезический метод	0.10	Закрепление отсутствует
1765	430237.51	3240702.44	Геодезический метод	0.10	Закрепление отсутствует
1766	430243.59	3240694.16	Геодезический метод	0.10	Закрепление отсутствует
1767	430237.93	3240686.89	Геодезический метод	0.10	Закрепление отсутствует
1768	430229.88	3240676.56	Геодезический метод	0.10	Закрепление отсутствует
1769	430228.61	3240677.50	Геодезический метод	0.10	Закрепление отсутствует
1770	430225.23	3240679.98	Геодезический метод	0.10	Закрепление отсутствует
1771	430196.35	3240647.76	Геодезический метод	0.10	Закрепление отсутствует
1772	430198.06	3240646.03	Геодезический метод	0.10	Закрепление отсутствует
1773	430216.53	3240627.35	Геодезический метод	0.10	Закрепление отсутствует
1774	430231.97	3240651.53	Геодезический метод	0.10	Закрепление отсутствует
1775	430253.42	3240677.86	Геодезический метод	0.10	Закрепление отсутствует
1776	430263.40	3240696.54	Геодезический метод	0.10	Закрепление отсутствует

2. Сведения о характерных точках границ объекта					
Обозначение характерных точек границ	Координаты, м		Метод определения координат характерной точки	Средняя квадратическая погрешность положения характерной точки (M _t), м	Описание обозначения точки на местности (при наличии)
	X	Y			
1	2	3	4	5	6
1777	430257.34	3240706.09	Геодезический метод	0.10	Закрепление отсутствует
1778	430251.39	3240715.46	Геодезический метод	0.10	Закрепление отсутствует
1779	430251.83	3240716.90	Геодезический метод	0.10	Закрепление отсутствует
1780	430256.27	3240731.61	Геодезический метод	0.10	Закрепление отсутствует
1781	430256.29	3240738.33	Геодезический метод	0.10	Закрепление отсутствует
1782	430246.93	3240740.33	Геодезический метод	0.10	Закрепление отсутствует
1783	430234.83	3240743.61	Геодезический метод	0.10	Закрепление отсутствует
1784	430231.26	3240739.75	Геодезический метод	0.10	Закрепление отсутствует
1785	430225.01	3240741.85	Геодезический метод	0.10	Закрепление отсутствует
1786	430220.24	3240727.35	Геодезический метод	0.10	Закрепление отсутствует
1787	430219.07	3240724.26	Геодезический метод	0.10	Закрепление отсутствует
1788	430241.08	3240716.42	Геодезический метод	0.10	Закрепление отсутствует
1789	430241.39	3240716.31	Геодезический метод	0.10	Закрепление отсутствует
1790	430245.24	3240710.24	Геодезический метод	0.10	Закрепление отсутствует
1791	430251.51	3240700.33	Геодезический метод	0.10	Закрепление отсутствует
1792	430255.82	3240693.54	Геодезический метод	0.10	Закрепление отсутствует
1793	430231.66	3240663.69	Геодезический метод	0.10	Закрепление отсутствует
1794	430232.27	3240662.88	Геодезический метод	0.10	Закрепление отсутствует
1795	430233.14	3240661.08	Геодезический метод	0.10	Закрепление отсутствует
1796	430233.63	3240659.15	Геодезический метод	0.10	Закрепление отсутствует
1797	430233.72	3240657.20	Геодезический метод	0.10	Закрепление отсутствует
1798	430233.42	3240655.18	Геодезический метод	0.10	Закрепление отсутствует
1799	430232.73	3240653.30	Геодезический метод	0.10	Закрепление отсутствует
1800	430231.69	3240651.60	Геодезический метод	0.10	Закрепление отсутствует
1801	430230.73	3240650.42	Геодезический метод	0.10	Закрепление отсутствует

2. Сведения о характерных точках границ объекта					
Обозначение характерных точек границ	Координаты, м		Метод определения координат характерной точки	Средняя квадратическая погрешность положения характерной точки (M _t), м	Описание обозначения точки на местности (при наличии)
	X	Y			
1	2	3	4	5	6
1802	430229.37	3240648.97	Геодезический метод	0.10	Закрепление отсутствует
1803	430227.74	3240647.81	Геодезический метод	0.10	Закрепление отсутствует
1804	430225.92	3240646.99	Геодезический метод	0.10	Закрепление отсутствует
1805	430223.97	3240646.56	Геодезический метод	0.10	Закрепление отсутствует
1806	430221.97	3240646.52	Геодезический метод	0.10	Закрепление отсутствует
1807	430220.01	3240646.88	Геодезический метод	0.10	Закрепление отсутствует
1808	430217.27	3240648.09	Геодезический метод	0.10	Закрепление отсутствует
1809	430214.78	3240650.10	Геодезический метод	0.10	Закрепление отсутствует
1810	430213.58	3240651.82	Геодезический метод	0.10	Закрепление отсутствует
1811	430212.72	3240653.62	Геодезический метод	0.10	Закрепление отсутствует
1812	430212.23	3240655.55	Геодезический метод	0.10	Закрепление отсутствует
1813	430212.13	3240657.54	Геодезический метод	0.10	Закрепление отсутствует
1814	430212.43	3240659.52	Геодезический метод	0.10	Закрепление отсутствует
1815	430213.21	3240661.64	Геодезический метод	0.10	Закрепление отсутствует
1816	430214.17	3240663.09	Геодезический метод	0.10	Закрепление отсутствует
1817	430215.12	3240664.27	Геодезический метод	0.10	Закрепление отсутствует
1818	430216.48	3240665.73	Геодезический метод	0.10	Закрепление отсутствует
1819	430218.52	3240667.11	Геодезический метод	0.10	Закрепление отсутствует
1820	430219.93	3240667.70	Геодезический метод	0.10	Закрепление отсутствует
1821	430221.88	3240668.14	Геодезический метод	0.10	Закрепление отсутствует
1822	430223.88	3240668.17	Геодезический метод	0.10	Закрепление отсутствует
1823	430225.84	3240667.81	Геодезический метод	0.10	Закрепление отсутствует
1824	430226.93	3240667.38	Геодезический метод	0.10	Закрепление отсутствует
1825	430248.45	3240693.96	Геодезический метод	0.10	Закрепление отсутствует
1826	430247.15	3240696.01	Геодезический метод	0.10	Закрепление отсутствует

2. Сведения о характерных точках границ объекта					
Обозначение характерных точек границ	Координаты, м		Метод определения координат характерной точки	Средняя квадратическая погрешность положения характерной точки (Mt), м	Описание обозначения точки на местности (при наличии)
	X	Y			
1	2	3	4	5	6
1827	430241.85	3240704.38	Геодезический метод	0.10	Закрепление отсутствует
1828	430242.69	3240704.92	Геодезический метод	0.10	Закрепление отсутствует
1829	430241.63	3240706.60	Геодезический метод	0.10	Закрепление отсутствует
1830	430239.70	3240709.64	Геодезический метод	0.10	Закрепление отсутствует
1831	430238.85	3240709.11	Геодезический метод	0.10	Закрепление отсутствует
1832	430237.43	3240711.35	Геодезический метод	0.10	Закрепление отсутствует
1833	430236.39	3240711.72	Геодезический метод	0.10	Закрепление отсутствует
1834	430216.99	3240718.63	Геодезический метод	0.10	Закрепление отсутствует
1762	430214.67	3240712.49	Геодезический метод	0.10	Закрепление отсутствует
1835	430354.41	3241116.23	Геодезический метод	0.10	Закрепление отсутствует
1836	430394.07	3241105.91	Геодезический метод	0.10	Закрепление отсутствует
1837	430397.55	3241119.46	Геодезический метод	0.10	Закрепление отсутствует
1838	430405.23	3241117.43	Геодезический метод	0.10	Закрепление отсутствует
1839	430463.63	3241102.01	Геодезический метод	0.10	Закрепление отсутствует
1840	430551.61	3241078.79	Геодезический метод	0.10	Закрепление отсутствует
1841	430658.22	3241142.75	Геодезический метод	0.10	Закрепление отсутствует
1842	430700.78	3241186.64	Геодезический метод	0.10	Закрепление отсутствует
1843	430735.72	3241222.65	Геодезический метод	0.10	Закрепление отсутствует
1844	430739.32	3241226.37	Геодезический метод	0.10	Закрепление отсутствует
1845	430753.27	3241225.83	Геодезический метод	0.10	Закрепление отсутствует
1846	430781.52	3241253.80	Геодезический метод	0.10	Закрепление отсутствует
1847	430779.74	3241255.60	Геодезический метод	0.10	Закрепление отсутствует
1848	430751.71	3241227.89	Геодезический метод	0.10	Закрепление отсутствует
1849	430746.07	3241228.11	Геодезический метод	0.10	Закрепление отсутствует
1850	430746.11	3241229.11	Геодезический метод	0.10	Закрепление отсутствует

2. Сведения о характерных точках границ объекта					
Обозначение характерных точек границ	Координаты, м		Метод определения координат характерной точки	Средняя квадратическая погрешность положения характерной точки (Mt), м	Описание обозначения точки на местности (при наличии)
	X	Y			
1	2	3	4	5	6
1851	430738.09	3241229.42	Геодезический метод	0.10	Закрепление отсутствует
1852	430736.68	3241227.96	Геодезический метод	0.10	Закрепление отсутствует
1853	430737.40	3241227.26	Геодезический метод	0.10	Закрепление отсутствует
1854	430735.26	3241225.06	Геодезический метод	0.10	Закрепление отсутствует
1855	430698.12	3241186.76	Геодезический метод	0.10	Закрепление отсутствует
1856	430656.97	3241144.33	Геодезический метод	0.10	Закрепление отсутствует
1857	430560.89	3241086.69	Геодезический метод	0.10	Закрепление отсутствует
1858	430470.26	3241110.61	Геодезический метод	0.10	Закрепление отсутствует
1859	430470.54	3241111.57	Геодезический метод	0.10	Закрепление отсутствует
1860	430465.66	3241112.86	Геодезический метод	0.10	Закрепление отсутствует
1861	430408.02	3241128.08	Геодезический метод	0.10	Закрепление отсутствует
1862	430400.71	3241130.01	Геодезический метод	0.10	Закрепление отсутствует
1863	430400.45	3241129.04	Геодезический метод	0.10	Закрепление отсутствует
1864	430395.42	3241130.37	Геодезический метод	0.10	Закрепление отсутствует
1865	430362.16	3241140.92	Геодезический метод	0.10	Закрепление отсутствует
1835	430354.41	3241116.23	Геодезический метод	0.10	Закрепление отсутствует
1866	430791.99	3241240.36	Геодезический метод	0.10	Закрепление отсутствует
1867	430795.36	3241236.96	Геодезический метод	0.10	Закрепление отсутствует
1868	430807.62	3241224.55	Геодезический метод	0.10	Закрепление отсутствует
1869	430879.67	3241295.74	Геодезический метод	0.10	Закрепление отсутствует
1870	430913.15	3241261.85	Геодезический метод	0.10	Закрепление отсутствует
1871	430968.52	3241205.81	Геодезический метод	0.10	Закрепление отсутствует
1872	430988.07	3241203.02	Геодезический метод	0.10	Закрепление отсутствует
1873	430985.24	3241183.21	Геодезический метод	0.10	Закрепление отсутствует
1874	431005.04	3241180.39	Геодезический метод	0.10	Закрепление отсутствует

2. Сведения о характерных точках границ объекта					
Обозначение характерных точек границ	Координаты, м		Метод определения координат характерной точки	Средняя квадратическая погрешность положения характерной точки (M _t), м	Описание обозначения точки на местности (при наличии)
	X	Y			
1	2	3	4	5	6
1875	431009.00	3241208.10	Геодезический метод	0.10	Закрепление отсутствует
1876	430972.32	3241213.35	Геодезический метод	0.10	Закрепление отсутствует
1877	430955.27	3241230.61	Геодезический метод	0.10	Закрепление отсутствует
1878	430954.56	3241229.91	Геодезический метод	0.10	Закрепление отсутствует
1879	430949.18	3241235.35	Геодезический метод	0.10	Закрепление отсутствует
1880	430949.89	3241236.05	Геодезический метод	0.10	Закрепление отсутствует
1881	430947.60	3241238.37	Геодезический метод	0.10	Закрепление отсутствует
1882	430946.89	3241237.67	Геодезический метод	0.10	Закрепление отсутствует
1883	430925.85	3241258.97	Геодезический метод	0.10	Закрепление отсутствует
1884	430926.56	3241259.66	Геодезический метод	0.10	Закрепление отсутствует
1885	430918.17	3241268.15	Геодезический метод	0.10	Закрепление отсутствует
1886	430917.33	3241269.00	Геодезический метод	0.10	Закрепление отсутствует
1887	430916.63	3241268.30	Геодезический метод	0.10	Закрепление отсутствует
1888	430881.84	3241303.51	Геодезический метод	0.10	Закрепление отсутствует
1889	430806.23	3241228.80	Геодезический метод	0.10	Закрепление отсутствует
1890	430803.47	3241231.59	Геодезический метод	0.10	Закрепление отсутствует
1891	430804.19	3241232.29	Геодезический метод	0.10	Закрепление отсутствует
1892	430797.48	3241239.08	Геодезический метод	0.10	Закрепление отсутствует
1893	430794.13	3241242.47	Геодезический метод	0.10	Закрепление отсутствует
1866	430791.99	3241240.36	Геодезический метод	0.10	Закрепление отсутствует
1894	430363.93	3241146.65	Геодезический метод	0.10	Закрепление отсутствует
1895	430397.10	3241136.14	Геодезический метод	0.10	Закрепление отсутствует
1896	430409.29	3241132.91	Геодезический метод	0.10	Закрепление отсутствует
1897	430466.59	3241117.78	Геодезический метод	0.10	Закрепление отсутствует
1898	430559.96	3241093.13	Геодезический метод	0.10	Закрепление отсутствует

2. Сведения о характерных точках границ объекта					
Обозначение характерных точек границ	Координаты, м		Метод определения координат характерной точки	Средняя квадратическая погрешность положения характерной точки (Mt), м	Описание обозначения точки на местности (при наличии)
	X	Y			
1	2	3	4	5	6
1899	430653.21	3241149.08	Геодезический метод	0.10	Закрепление отсутствует
1900	430691.47	3241188.53	Геодезический метод	0.10	Закрепление отсутствует
1901	430733.90	3241232.27	Геодезический метод	0.10	Закрепление отсутствует
1902	430736.06	3241234.50	Геодезический метод	0.10	Закрепление отсутствует
1903	430749.33	3241233.99	Геодезический метод	0.10	Закрепление отсутствует
1904	430779.79	3241264.09	Геодезический метод	0.10	Закрепление отсутствует
1905	430787.54	3241256.24	Геодезический метод	0.10	Закрепление отсутствует
1906	430806.90	3241274.47	Геодезический метод	0.10	Закрепление отсутствует
1907	430794.53	3241292.34	Геодезический метод	0.10	Закрепление отсутствует
1908	430789.95	3241285.09	Геодезический метод	0.10	Закрепление отсутствует
1909	430779.25	3241293.74	Геодезический метод	0.10	Закрепление отсутствует
1910	430760.93	3241271.08	Геодезический метод	0.10	Закрепление отсутствует
1911	430766.51	3241265.03	Геодезический метод	0.10	Закрепление отсутствует
1912	430745.38	3241244.15	Геодезический метод	0.10	Закрепление отсутствует
1913	430739.95	3241244.36	Геодезический метод	0.10	Закрепление отсутствует
1914	430731.97	3241244.66	Геодезический метод	0.10	Закрепление отсутствует
1915	430681.94	3241193.06	Геодезический метод	0.10	Закрепление отсутствует
1916	430646.94	3241156.98	Геодезический метод	0.10	Закрепление отсутствует
1917	430548.86	3241098.13	Геодезический метод	0.10	Закрепление отсутствует
1918	430466.96	3241119.75	Геодезический метод	0.10	Закрепление отсутствует
1919	430409.80	3241134.84	Геодезический метод	0.10	Закрепление отсутствует
1920	430397.65	3241138.05	Геодезический метод	0.10	Закрепление отсутствует
1921	430387.88	3241141.15	Геодезический метод	0.10	Закрепление отсутствует
1922	430390.41	3241149.11	Геодезический метод	0.10	Закрепление отсутствует
1923	430366.99	3241156.43	Геодезический метод	0.10	Закрепление отсутствует

2. Сведения о характерных точках границ объекта					
Обозначение характерных точек границ	Координаты, м		Метод определения координат характерной точки	Средняя квадратическая погрешность положения характерной точки (Mt), м	Описание обозначения точки на местности (при наличии)
	X	Y			
1	2	3	4	5	6
1894	430363.93	3241146.65	Геодезический метод	0.10	Закрепление отсутствует
1924	430796.98	3241245.27	Геодезический метод	0.10	Закрепление отсутствует
1925	430800.30	3241241.90	Геодезический метод	0.10	Закрепление отсутствует
1926	430805.57	3241236.58	Геодезический метод	0.10	Закрепление отсутствует
1927	430881.89	3241311.99	Геодезический метод	0.10	Закрепление отсутствует
1928	430921.53	3241271.87	Геодезический метод	0.10	Закрепление отсутствует
1929	430974.69	3241218.06	Геодезический метод	0.10	Закрепление отсутствует
1930	431009.71	3241213.05	Геодезический метод	0.10	Закрепление отсутствует
1931	431010.59	3241219.24	Геодезический метод	0.10	Закрепление отсутствует
1932	430978.89	3241223.77	Геодезический метод	0.10	Закрепление отсутствует
1933	430926.61	3241276.69	Геодезический метод	0.10	Закрепление отсутствует
1934	430885.46	3241318.34	Геодезический метод	0.10	Закрепление отсутствует
1935	430819.98	3241253.63	Геодезический метод	0.10	Закрепление отсутствует
1936	430816.09	3241257.69	Геодезический метод	0.10	Закрепление отсутствует
1937	430812.93	3241260.99	Геодезический метод	0.10	Закрепление отсутствует
1924	430796.98	3241245.27	Геодезический метод	0.10	Закрепление отсутствует
1938	434966.30	3257630.03	Геодезический метод	0.10	Закрепление отсутствует
1939	434969.93	3257634.16	Геодезический метод	0.10	Закрепление отсутствует
1940	434945.33	3257655.82	Геодезический метод	0.10	Закрепление отсутствует
1941	434896.01	3257796.96	Геодезический метод	0.10	Закрепление отсутствует
1942	434896.96	3257797.27	Геодезический метод	0.10	Закрепление отсутствует
1943	434894.27	3257804.96	Геодезический метод	0.10	Закрепление отсутствует
1944	434889.73	3257802.82	Геодезический метод	0.10	Закрепление отсутствует
1945	434879.75	3257798.67	Геодезический метод	0.10	Закрепление отсутствует
1946	434869.60	3257794.45	Геодезический метод	0.10	Закрепление отсутствует

2. Сведения о характерных точках границ объекта					
Обозначение характерных точек границ	Координаты, м		Метод определения координат характерной точки	Средняя квадратическая погрешность положения характерной точки (Mt), м	Описание обозначения точки на местности (при наличии)
	X	Y			
1	2	3	4	5	6
1947	434865.85	3257792.90	Геодезический метод	0.10	Закрепление отсутствует
1948	434861.06	3257790.68	Геодезический метод	0.10	Закрепление отсутствует
1949	434842.61	3257784.98	Геодезический метод	0.10	Закрепление отсутствует
1950	434836.01	3257784.77	Геодезический метод	0.10	Закрепление отсутствует
1951	434842.98	3257783.48	Геодезический метод	0.10	Закрепление отсутствует
1952	434853.63	3257783.05	Геодезический метод	0.10	Закрепление отсутствует
1953	434889.69	3257781.60	Геодезический метод	0.10	Закрепление отсутствует
1954	434897.23	3257776.77	Геодезический метод	0.10	Закрепление отсутствует
1955	434940.61	3257652.64	Геодезический метод	0.10	Закрепление отсутствует
1938	434966.30	3257630.03	Геодезический метод	0.10	Закрепление отсутствует
1956	432222.28	3250595.54	Геодезический метод	0.10	Закрепление отсутствует
1957	432231.77	3250600.76	Геодезический метод	0.10	Закрепление отсутствует
1958	432235.67	3250602.91	Геодезический метод	0.10	Закрепление отсутствует
1959	432213.71	3250563.79	Геодезический метод	0.10	Закрепление отсутствует
1960	432194.57	3250528.38	Геодезический метод	0.10	Закрепление отсутствует
1961	432251.55	3250599.70	Геодезический метод	0.10	Закрепление отсутствует
1962	432264.32	3250593.01	Геодезический метод	0.10	Закрепление отсутствует
1963	432272.54	3250609.18	Геодезический метод	0.10	Закрепление отсутствует
1964	432309.12	3250590.65	Геодезический метод	0.10	Закрепление отсутствует
1965	432311.37	3250595.01	Геодезический метод	0.10	Закрепление отсутствует
1966	432346.28	3250577.45	Геодезический метод	0.10	Закрепление отсутствует
1967	432347.39	3250579.51	Геодезический метод	0.10	Закрепление отсутствует
1968	432313.93	3250599.98	Геодезический метод	0.10	Закрепление отсутствует
1969	432495.92	3250952.75	Геодезический метод	0.10	Закрепление отсутствует
1970	432514.48	3250969.05	Геодезический метод	0.10	Закрепление отсутствует

2. Сведения о характерных точках границ объекта					
Обозначение характерных точек границ	Координаты, м		Метод определения координат характерной точки	Средняя квадратическая погрешность положения характерной точки (M _t), м	Описание обозначения точки на местности (при наличии)
	X	Y			
1	2	3	4	5	6
1971	432521.08	3250961.54	Геодезический метод	0.10	Закрепление отсутствует
1972	432543.63	3250981.32	Геодезический метод	0.10	Закрепление отсутствует
1973	432550.23	3250973.81	Геодезический метод	0.10	Закрепление отсутствует
1974	432565.26	3250987.00	Геодезический метод	0.10	Закрепление отсутствует
1975	432552.06	3251002.04	Геодезический метод	0.10	Закрепление отсутствует
1976	432670.57	3251106.07	Геодезический метод	0.10	Закрепление отсутствует
1977	432752.42	3251141.83	Геодезический метод	0.10	Закрепление отсутствует
1978	432769.61	3251193.02	Геодезический метод	0.10	Закрепление отсутствует
1979	432835.80	3251251.12	Геодезический метод	0.10	Закрепление отсутствует
1980	432837.13	3251255.61	Геодезический метод	0.10	Закрепление отсутствует
1981	432844.50	3251262.08	Геодезический метод	0.10	Закрепление отсутствует
1982	432848.41	3251262.19	Геодезический метод	0.10	Закрепление отсутствует
1983	433028.68	3251420.44	Геодезический метод	0.10	Закрепление отсутствует
1984	433071.52	3251779.70	Геодезический метод	0.10	Закрепление отсутствует
1985	433081.45	3251778.52	Геодезический метод	0.10	Закрепление отсутствует
1986	433085.00	3251808.30	Геодезический метод	0.10	Закрепление отсутствует
1987	433094.93	3251807.12	Геодезический метод	0.10	Закрепление отсутствует
1988	433099.67	3251846.84	Геодезический метод	0.10	Закрепление отсутствует
1989	433079.81	3251849.20	Геодезический метод	0.10	Закрепление отсутствует
1990	433150.39	3252441.09	Геодезический метод	0.10	Закрепление отсутствует
1991	433394.39	3252621.39	Геодезический метод	0.10	Закрепление отсутствует
1992	433400.34	3252613.35	Геодезический метод	0.10	Закрепление отсутствует
1993	433424.47	3252631.18	Геодезический метод	0.10	Закрепление отсутствует
1994	433430.41	3252623.14	Геодезический метод	0.10	Закрепление отсутствует
1995	433462.58	3252646.91	Геодезический метод	0.10	Закрепление отсутствует

2. Сведения о характерных точках границ объекта					
Обозначение характерных точек границ	Координаты, м		Метод определения координат характерной точки	Средняя квадратическая погрешность положения характерной точки (M _t), м	Описание обозначения точки на местности (при наличии)
	X	Y			
1	2	3	4	5	6
1996	433450.69	3252662.99	Геодезический метод	0.10	Закрепление отсутствует
1997	433857.19	3252963.37	Геодезический метод	0.10	Закрепление отсутствует
1998	434030.18	3253386.80	Геодезический метод	0.10	Закрепление отсутствует
1999	434039.44	3253383.02	Геодезический метод	0.10	Закрепление отсутствует
2000	434050.79	3253410.79	Геодезический метод	0.10	Закрепление отсутствует
2001	434060.04	3253407.01	Геодезический метод	0.10	Закрепление отсутствует
2002	434067.60	3253425.52	Геодезический метод	0.10	Закрепление отсутствует
2003	434049.09	3253433.08	Геодезический метод	0.10	Закрепление отсутствует
2004	434384.88	3254255.00	Геодезический метод	0.10	Закрепление отсутствует
2005	434394.14	3254251.22	Геодезический метод	0.10	Закрепление отсутствует
2006	434405.48	3254278.99	Геодезический метод	0.10	Закрепление отсутствует
2007	434414.74	3254275.21	Геодезический метод	0.10	Закрепление отсутствует
2008	434429.87	3254312.24	Геодезический метод	0.10	Закрепление отсутствует
2009	434411.35	3254319.80	Геодезический метод	0.10	Закрепление отсутствует
2010	434764.23	3255183.55	Геодезический метод	0.10	Закрепление отсутствует
2011	434773.49	3255179.77	Геодезический метод	0.10	Закрепление отсутствует
2012	434784.84	3255207.54	Геодезический метод	0.10	Закрепление отсутствует
2013	434794.09	3255203.76	Геодезический метод	0.10	Закрепление отсутствует
2014	434801.65	3255222.27	Геодезический метод	0.10	Закрепление отсутствует
2015	434783.14	3255229.83	Геодезический метод	0.10	Закрепление отсутствует
2016	435141.16	3256106.18	Геодезический метод	0.10	Закрепление отсутствует
2017	435151.16	3256106.09	Геодезический метод	0.10	Закрепление отсутствует
2018	435151.45	3256136.09	Геодезический метод	0.10	Закрепление отсутствует
2019	435161.45	3256135.99	Геодезический метод	0.10	Закрепление отсутствует
2020	435161.83	3256175.99	Геодезический метод	0.10	Закрепление отсутствует

2. Сведения о характерных точках границ объекта					
Обозначение характерных точек границ	Координаты, м		Метод определения координат характерной точки	Средняя квадратическая погрешность положения характерной точки (Mt), м	Описание обозначения точки на местности (при наличии)
	X	Y			
1	2	3	4	5	6
2021	435141.83	3256176.18	Геодезический метод	0.10	Закрепление отсутствует
2022	435150.96	3257131.45	Геодезический метод	0.10	Закрепление отсутствует
2023	435159.99	3257135.64	Геодезический метод	0.10	Закрепление отсутствует
2024	435147.37	3257162.86	Геодезический метод	0.10	Закрепление отсутствует
2025	435156.44	3257167.07	Геодезический метод	0.10	Закрепление отсутствует
2026	435139.62	3257203.36	Геодезический метод	0.10	Закрепление отсутствует
2027	435121.47	3257194.94	Геодезический метод	0.10	Закрепление отсутствует
2028	435087.23	3257268.80	Геодезический метод	0.10	Закрепление отсутствует
2029	435078.86	3257351.07	Геодезический метод	0.10	Закрепление отсутствует
2030	435070.90	3257350.26	Геодезический метод	0.10	Закрепление отсутствует
2031	435078.94	3257271.22	Геодезический метод	0.10	Закрепление отсутствует
2032	435144.44	3257129.95	Геодезический метод	0.10	Закрепление отсутствует
2033	435134.67	3256107.48	Геодезический метод	0.10	Закрепление отсутствует
2034	433851.87	3252967.52	Геодезический метод	0.10	Закрепление отсутствует
2035	433144.27	3252444.65	Геодезический метод	0.10	Закрепление отсутствует
2036	433022.52	3251423.68	Геодезический метод	0.10	Закрепление отсутствует
2037	432764.01	3251196.75	Геодезический метод	0.10	Закрепление отсутствует
2038	432747.18	3251146.63	Геодезический метод	0.10	Закрепление отсутствует
2039	432667.04	3251111.62	Геодезический метод	0.10	Закрепление отсутствует
2040	432490.71	3250956.83	Геодезический метод	0.10	Закрепление отсутствует
2041	432306.30	3250599.37	Геодезический метод	0.10	Закрепление отсутствует
2042	432273.57	3250615.95	Геодезический метод	0.10	Закрепление отсутствует
2043	432248.22	3250630.07	Геодезический метод	0.10	Закрепление отсутствует
2044	432248.71	3250630.94	Геодезический метод	0.10	Закрепление отсутствует
2045	432243.60	3250633.79	Геодезический метод	0.10	Закрепление отсутствует

2. Сведения о характерных точках границ объекта					
Обозначение характерных точек границ	Координаты, м		Метод определения координат характерной точки	Средняя квадратическая погрешность положения характерной точки (M _t), м	Описание обозначения точки на местности (при наличии)
	X	Y			
1	2	3	4	5	6
2046	432236.66	3250621.70	Геодезический метод	0.10	Закрепление отсутствует
2047	432229.95	3250609.09	Геодезический метод	0.10	Закрепление отсутствует
1956	432222.28	3250595.54	Геодезический метод	0.10	Закрепление отсутствует
2048	432254.63	3250633.37	Геодезический метод	0.10	Закрепление отсутствует
2049	432276.38	3250621.25	Геодезический метод	0.10	Закрепление отсутствует
2050	432287.47	3250615.63	Геодезический метод	0.10	Закрепление отсутствует
2051	432287.02	3250614.74	Геодезический метод	0.10	Закрепление отсутствует
2052	432294.94	3250610.73	Геодезический метод	0.10	Закрепление отсутствует
2053	432295.39	3250611.62	Геодезический метод	0.10	Закрепление отсутствует
2054	432303.70	3250607.41	Геодезический метод	0.10	Закрепление отсутствует
2055	432485.89	3250960.59	Геодезический метод	0.10	Закрепление отсутствует
2056	432663.79	3251116.75	Геодезический метод	0.10	Закрепление отсутствует
2057	432674.79	3251121.56	Геодезический метод	0.10	Закрепление отсутствует
2058	432675.19	3251120.64	Геодезический метод	0.10	Закрепление отсутствует
2059	432697.74	3251130.49	Геодезический метод	0.10	Закрепление отсутствует
2060	432697.34	3251131.41	Геодезический метод	0.10	Закрепление отсутствует
2061	432742.34	3251151.06	Геодезический метод	0.10	Закрепление отсутствует
2062	432758.84	3251200.19	Геодезический метод	0.10	Закрепление отсутствует
2063	432837.44	3251269.20	Геодезический метод	0.10	Закрепление отсутствует
2064	432838.10	3251268.44	Геодезический метод	0.10	Закрепление отсутствует
2065	432841.17	3251271.14	Геодезический метод	0.10	Закрепление отсутствует
2066	432840.51	3251271.89	Геодезический метод	0.10	Закрепление отсутствует
2067	432855.13	3251284.72	Геодезический метод	0.10	Закрепление отсутствует
2068	432855.79	3251283.97	Геодезический метод	0.10	Закрепление отсутствует
2069	432858.80	3251286.61	Геодезический метод	0.10	Закрепление отсутствует

2. Сведения о характерных точках границ объекта					
Обозначение характерных точек границ	Координаты, м		Метод определения координат характерной точки	Средняя квадратическая погрешность положения характерной точки (M _t), м	Описание обозначения точки на местности (при наличии)
	X	Y			
1	2	3	4	5	6
2070	432858.09	3251287.32	Геодезический метод	0.10	Закрепление отсутствует
2071	432921.56	3251343.04	Геодезический метод	0.10	Закрепление отсутствует
2072	432922.22	3251342.28	Геодезический метод	0.10	Закрепление отсутствует
2073	432925.23	3251344.93	Геодезический метод	0.10	Закрепление отсутствует
2074	432924.57	3251345.68	Геодезический метод	0.10	Закрепление отсутствует
2075	433016.83	3251426.67	Геодезический метод	0.10	Закрепление отсутствует
2076	433138.62	3252447.93	Геодезический метод	0.10	Закрепление отсутствует
2077	433299.49	3252566.81	Геодезический метод	0.10	Закрепление отсутствует
2078	433300.08	3252566.00	Геодезический метод	0.10	Закрепление отсутствует
2079	433302.58	3252567.85	Геодезический метод	0.10	Закрепление отсутствует
2080	433301.99	3252568.65	Геодезический метод	0.10	Закрепление отсутствует
2081	433527.71	3252735.45	Геодезический метод	0.10	Закрепление отсутствует
2082	433528.30	3252734.64	Геодезический метод	0.10	Закрепление отсутствует
2083	433730.55	3252884.09	Геодезический метод	0.10	Закрепление отсутствует
2084	433729.95	3252884.89	Геодезический метод	0.10	Закрепление отсутствует
2085	433818.68	3252950.46	Геодезический метод	0.10	Закрепление отсутствует
2086	433819.28	3252949.65	Геодезический метод	0.10	Закрепление отсутствует
2087	433846.27	3252969.60	Геодезический метод	0.10	Закрепление отсутствует
2088	433845.68	3252970.40	Геодезический метод	0.10	Закрепление отсутствует
2089	433846.95	3252971.34	Геодезический метод	0.10	Закрепление отсутствует
2090	434016.80	3253387.10	Геодезический метод	0.10	Закрепление отсутствует
2091	434017.73	3253386.73	Геодезический метод	0.10	Закрепление отсутствует
2092	434018.91	3253389.61	Геодезический метод	0.10	Закрепление отсутствует
2093	434017.98	3253389.99	Геодезический метод	0.10	Закрепление отсутствует
2094	434049.63	3253467.46	Геодезический метод	0.10	Закрепление отсутствует

2. Сведения о характерных точках границ объекта					
Обозначение характерных точек границ	Координаты, м		Метод определения координат характерной точки	Средняя квадратическая погрешность положения характерной точки (M _t), м	Описание обозначения точки на местности (при наличии)
	X	Y			
1	2	3	4	5	6
2095	434050.56	3253467.08	Геодезический метод	0.10	Закрепление отсутствует
2096	434056.20	3253480.90	Геодезический метод	0.10	Закрепление отсутствует
2097	434055.28	3253481.28	Геодезический метод	0.10	Закрепление отсутствует
2098	434063.91	3253502.41	Геодезический метод	0.10	Закрепление отсутствует
2099	434064.84	3253502.03	Геодезический метод	0.10	Закрепление отсутствует
2100	434069.93	3253514.50	Геодезический метод	0.10	Закрепление отсутствует
2101	434069.01	3253514.88	Геодезический метод	0.10	Закрепление отсутствует
2102	434274.70	3254018.37	Геодезический метод	0.10	Закрепление отсутствует
2103	434275.63	3254018.00	Геодезический метод	0.10	Закрепление отсутствует
2104	434277.53	3254022.66	Геодезический метод	0.10	Закрепление отсутствует
2105	434276.61	3254023.04	Геодезический метод	0.10	Закрепление отсутствует
2106	434410.44	3254350.61	Геодезический метод	0.10	Закрепление отсутствует
2107	434411.36	3254350.23	Геодезический метод	0.10	Закрепление отсутствует
2108	434412.67	3254353.45	Геодезический метод	0.10	Закрепление отсутствует
2109	434411.75	3254353.82	Геодезический метод	0.10	Закрепление отсутствует
2110	434593.85	3254799.55	Геодезический метод	0.10	Закрепление отсутствует
2111	434594.77	3254799.17	Геодезический метод	0.10	Закрепление отсутствует
2112	434596.00	3254802.17	Геодезический метод	0.10	Закрепление отсутствует
2113	434595.07	3254802.55	Геодезический метод	0.10	Закрепление отсутствует
2114	434683.83	3255019.81	Геодезический метод	0.10	Закрепление отсутствует
2115	434684.76	3255019.43	Геодезический метод	0.10	Закрепление отсутствует
2116	434686.44	3255023.55	Геодезический метод	0.10	Закрепление отсутствует
2117	434685.51	3255023.93	Геодезический метод	0.10	Закрепление отсутствует
2118	434738.05	3255152.51	Геодезический метод	0.10	Закрепление отсутствует
2119	434738.97	3255152.13	Геодезический метод	0.10	Закрепление отсутствует

2. Сведения о характерных точках границ объекта					
Обозначение характерных точек границ	Координаты, м		Метод определения координат характерной точки	Средняя квадратическая погрешность положения характерной точки (M _t), м	Описание обозначения точки на местности (при наличии)
	X	Y			
1	2	3	4	5	6
2120	434747.76	3255173.64	Геодезический метод	0.10	Закрепление отсутствует
2121	434746.83	3255174.02	Геодезический метод	0.10	Закрепление отсутствует
2122	434788.08	3255274.99	Геодезический метод	0.10	Закрепление отсутствует
2123	434789.01	3255274.61	Геодезический метод	0.10	Закрепление отсутствует
2124	434795.23	3255289.85	Геодезический метод	0.10	Закрепление отсутствует
2125	434794.31	3255290.22	Геодезический метод	0.10	Закрепление отсутствует
2126	435010.88	3255820.33	Геодезический метод	0.10	Закрепление отсутствует
2127	435011.80	3255819.95	Геодезический метод	0.10	Закрепление отсутствует
2128	435013.56	3255824.24	Геодезический метод	0.10	Закрепление отсутствует
2129	435012.63	3255824.62	Геодезический метод	0.10	Закрепление отсутствует
2130	435053.34	3255924.27	Геодезический метод	0.10	Закрепление отсутствует
2131	435054.27	3255923.90	Геодезический метод	0.10	Закрепление отсутствует
2132	435056.71	3255929.88	Геодезический метод	0.10	Закрепление отсутствует
2133	435055.79	3255930.26	Геодезический метод	0.10	Закрепление отсутствует
2134	435128.68	3256108.69	Геодезический метод	0.10	Закрепление отсутствует
2135	435131.56	3256409.31	Геодезический метод	0.10	Закрепление отсутствует
2136	435132.56	3256409.31	Геодезический метод	0.10	Закрепление отсутствует
2137	435132.68	3256422.18	Геодезический метод	0.10	Закрепление отсутствует
2138	435131.68	3256422.19	Геодезический метод	0.10	Закрепление отсутствует
2139	435138.43	3257128.65	Геодезический метод	0.10	Закрепление отсутствует
2140	435109.70	3257190.38	Геодезический метод	0.10	Закрепление отсутствует
2141	435073.07	3257269.61	Геодезический метод	0.10	Закрепление отсутствует
2142	435064.93	3257349.66	Геодезический метод	0.10	Закрепление отсутствует
2143	435059.46	3257349.11	Геодезический метод	0.10	Закрепление отсутствует
2144	435066.31	3257281.80	Геодезический метод	0.10	Закрепление отсутствует

2. Сведения о характерных точках границ объекта					
Обозначение характерных точек границ	Координаты, м		Метод определения координат характерной точки	Средняя квадратическая погрешность положения характерной точки (Mt), м	Описание обозначения точки на местности (при наличии)
	X	Y			
1	2	3	4	5	6
2145	435067.70	3257268.13	Геодезический метод	0.10	Закрепление отсутствует
2146	435105.41	3257186.79	Геодезический метод	0.10	Закрепление отсутствует
2147	435132.92	3257127.46	Геодезический метод	0.10	Закрепление отсутствует
2148	435123.21	3256110.69	Геодезический метод	0.10	Закрепление отсутствует
2149	435124.48	3256110.43	Геодезический метод	0.10	Закрепление отсутствует
2150	435124.08	3256108.47	Геодезический метод	0.10	Закрепление отсутствует
2151	435122.76	3256108.73	Геодезический метод	0.10	Закрепление отсутствует
2152	434734.05	3255157.27	Геодезический метод	0.10	Закрепление отсутствует
2153	434734.88	3255154.52	Геодезический метод	0.10	Закрепление отсутствует
2154	434732.37	3255153.17	Геодезический метод	0.10	Закрепление отсутствует
2155	434551.10	3254709.46	Геодезический метод	0.10	Закрепление отсутствует
2156	434552.01	3254705.93	Геодезический метод	0.10	Закрепление отсутствует
2157	434549.02	3254704.38	Геодезический метод	0.10	Закрепление отсутствует
2158	434151.28	3253730.81	Геодезический метод	0.10	Закрепление отсутствует
2159	434152.91	3253727.03	Геодезический метод	0.10	Закрепление отсутствует
2160	434149.10	3253725.47	Геодезический метод	0.10	Закрепление отсутствует
2161	433842.44	3252974.85	Геодезический метод	0.10	Закрепление отсутствует
2162	433133.44	3252450.94	Геодезический метод	0.10	Закрепление отсутствует
2163	433011.62	3251429.41	Геодезический метод	0.10	Закрепление отсутствует
2164	432754.10	3251203.35	Геодезический метод	0.10	Закрепление отсутствует
2165	432737.90	3251155.13	Геодезический метод	0.10	Закрепление отсутствует
2166	432660.80	3251121.45	Геодезический метод	0.10	Закрепление отсутствует
2167	432481.48	3250964.03	Геодезический метод	0.10	Закрепление отсутствует
2168	432301.32	3250614.79	Геодезический метод	0.10	Закрепление отсутствует
2169	432280.62	3250625.27	Геодезический метод	0.10	Закрепление отсутствует

2. Сведения о характерных точках границ объекта					
Обозначение характерных точек границ	Координаты, м		Метод определения координат характерной точки	Средняя квадратическая погрешность положения характерной точки (Mt), м	Описание обозначения точки на местности (при наличии)
	X	Y			
1	2	3	4	5	6
2170	432290.33	3250644.66	Геодезический метод	0.10	Закрепление отсутствует
2171	432273.92	3250653.88	Геодезический метод	0.10	Закрепление отсутствует
2172	432291.54	3250702.77	Геодезический метод	0.10	Закрепление отсутствует
2173	432289.32	3250699.15	Геодезический метод	0.10	Закрепление отсутствует
2174	432267.86	3250657.23	Геодезический метод	0.10	Закрепление отсутствует
2048	432254.63	3250633.37	Геодезический метод	0.10	Закрепление отсутствует
2175	435045.65	3257539.23	Геодезический метод	0.10	Закрепление отсутствует
2176	435042.49	3257570.28	Геодезический метод	0.10	Закрепление отсутствует
2177	435006.69	3257601.80	Геодезический метод	0.10	Закрепление отсутствует
2178	435003.06	3257597.67	Геодезический метод	0.10	Закрепление отсутствует
2179	435037.24	3257567.57	Геодезический метод	0.10	Закрепление отсутствует
2180	435040.18	3257538.67	Геодезический метод	0.10	Закрепление отсутствует
2175	435045.65	3257539.23	Геодезический метод	0.10	Закрепление отсутствует
2181	435059.58	3257540.65	Геодезический метод	0.10	Закрепление отсутствует
2182	435056.79	3257568.03	Геодезический метод	0.10	Закрепление отсутствует
2183	435076.43	3257590.36	Геодезический метод	0.10	Закрепление отсутствует
2184	435060.18	3257604.64	Геодезический метод	0.10	Закрепление отсутствует
2185	435044.66	3257587.02	Геодезический метод	0.10	Закрепление отсутствует
2186	435023.43	3257605.70	Геодезический метод	0.10	Закрепление отсутствует
2187	435261.92	3257876.69	Геодезический метод	0.10	Закрепление отсутствует
2188	435272.66	3257876.80	Геодезический метод	0.10	Закрепление отсутствует
2189	435263.54	3257887.82	Геодезический метод	0.10	Закрепление отсутствует
2190	435256.32	3257891.34	Геодезический метод	0.10	Закрепление отсутствует
2191	435254.43	3257883.31	Геодезический метод	0.10	Закрепление отсутствует
2192	435010.65	3257606.30	Геодезический метод	0.10	Закрепление отсутствует

2. Сведения о характерных точках границ объекта					
Обозначение характерных точек границ	Координаты, м		Метод определения координат характерной точки	Средняя квадратическая погрешность положения характерной точки (M _t), м	Описание обозначения точки на местности (при наличии)
	X	Y			
1	2	3	4	5	6
2193	435048.22	3257573.22	Геодезический метод	0.10	Закрепление отсутствует
2194	435051.61	3257539.86	Геодезический метод	0.10	Закрепление отсутствует
2181	435059.58	3257540.65	Геодезический метод	0.10	Закрепление отсутствует
2195	434673.69	3258480.52	Геодезический метод	0.10	Закрепление отсутствует
2196	434674.06	3258487.26	Геодезический метод	0.10	Закрепление отсутствует
2197	434684.55	3258680.37	Геодезический метод	0.10	Закрепление отсутствует
2198	434691.34	3258805.18	Геодезический метод	0.10	Закрепление отсутствует
2199	434761.95	3260104.62	Геодезический метод	0.10	Закрепление отсутствует
2200	434796.37	3260102.74	Геодезический метод	0.10	Закрепление отсутствует
2201	434998.96	3260091.67	Геодезический метод	0.10	Закрепление отсутствует
2202	435119.10	3260007.27	Геодезический метод	0.10	Закрепление отсутствует
2203	435117.17	3259981.48	Геодезический метод	0.10	Закрепление отсутствует
2204	435123.70	3259980.99	Геодезический метод	0.10	Закрепление отсутствует
2205	435140.31	3259979.75	Геодезический метод	0.10	Закрепление отсутствует
2206	435143.39	3259979.52	Геодезический метод	0.10	Закрепление отсутствует
2207	435148.73	3259972.22	Геодезический метод	0.10	Закрепление отсутствует
2208	435170.15	3259971.30	Геодезический метод	0.10	Закрепление отсутствует
2209	435161.99	3260008.98	Геодезический метод	0.10	Закрепление отсутствует
2210	435152.62	3260015.72	Геодезический метод	0.10	Закрепление отсутствует
2211	435151.79	3260012.87	Геодезический метод	0.10	Закрепление отсутствует
2212	435151.30	3260010.29	Геодезический метод	0.10	Закрепление отсутствует
2213	435150.33	3260004.06	Геодезический метод	0.10	Закрепление отсутствует
2214	435149.84	3260000.06	Геодезический метод	0.10	Закрепление отсутствует
2215	435149.63	3259997.10	Геодезический метод	0.10	Закрепление отсутствует
2216	435141.82	3259997.69	Геодезический метод	0.10	Закрепление отсутствует

2. Сведения о характерных точках границ объекта					
Обозначение характерных точек границ	Координаты, м		Метод определения координат характерной точки	Средняя квадратическая погрешность положения характерной точки (Mt), м	Описание обозначения точки на местности (при наличии)
	X	Y			
1	2	3	4	5	6
2217	435136.46	3259998.09	Геодезический метод	0.10	Закрепление отсутствует
2218	435136.89	3260003.82	Геодезический метод	0.10	Закрепление отсутствует
2219	435137.81	3260016.13	Геодезический метод	0.10	Закрепление отсутствует
2220	435126.38	3260024.31	Геодезический метод	0.10	Закрепление отсутствует
2221	435005.09	3260109.36	Геодезический метод	0.10	Закрепление отсутствует
2222	434797.36	3260120.83	Геодезический метод	0.10	Закрепление отсутствует
2223	434762.93	3260122.73	Геодезический метод	0.10	Закрепление отсутствует
2224	434838.85	3261519.96	Геодезический метод	0.10	Закрепление отсутствует
2225	434837.68	3261670.00	Геодезический метод	0.10	Закрепление отсутствует
2226	434766.31	3262008.16	Геодезический метод	0.10	Закрепление отсутствует
2227	434662.00	3262148.29	Геодезический метод	0.10	Закрепление отсутствует
2228	434573.45	3262267.69	Геодезический метод	0.10	Закрепление отсутствует
2229	434343.10	3262577.41	Геодезический метод	0.10	Закрепление отсутствует
2230	434348.23	3262581.24	Геодезический метод	0.10	Закрепление отсутствует
2231	434376.15	3262602.07	Геодезический метод	0.10	Закрепление отсутствует
2232	434982.01	3263054.25	Геодезический метод	0.10	Закрепление отсутствует
2233	434991.60	3263074.64	Геодезический метод	0.10	Закрепление отсутствует
2234	435003.22	3263099.35	Геодезический метод	0.10	Закрепление отсутствует
2235	435007.12	3263333.86	Геодезический метод	0.10	Закрепление отсутствует
2236	435001.97	3263405.03	Геодезический метод	0.10	Закрепление отсутствует
2237	435010.73	3263443.19	Геодезический метод	0.10	Закрепление отсутствует
2238	435068.25	3263535.60	Геодезический метод	0.10	Закрепление отсутствует
2239	435069.18	3263537.12	Геодезический метод	0.10	Закрепление отсутствует
2240	435072.94	3263541.40	Геодезический метод	0.10	Закрепление отсутствует
2241	435074.57	3263543.26	Геодезический метод	0.10	Закрепление отсутствует

2. Сведения о характерных точках границ объекта					
Обозначение характерных точек границ	Координаты, м		Метод определения координат характерной точки	Средняя квадратическая погрешность положения характерной точки (Mt), м	Описание обозначения точки на местности (при наличии)
	X	Y			
1	2	3	4	5	6
2242	435101.73	3263574.15	Геодезический метод	0.10	Закрепление отсутствует
2243	435113.00	3263570.37	Геодезический метод	0.10	Закрепление отсутствует
2244	435127.13	3263586.99	Геодезический метод	0.10	Закрепление отсутствует
2245	435117.97	3263593.88	Геодезический метод	0.10	Закрепление отсутствует
2246	435104.41	3263598.29	Геодезический метод	0.10	Закрепление отсутствует
2247	435092.24	3263602.66	Геодезический метод	0.10	Закрепление отсутствует
2248	435085.56	3263585.66	Геодезический метод	0.10	Закрепление отсутствует
2249	435086.87	3263584.50	Геодезический метод	0.10	Закрепление отсутствует
2250	435068.15	3263563.24	Геодезический метод	0.10	Закрепление отсутствует
2251	435063.25	3263557.65	Геодезический метод	0.10	Закрепление отсутствует
2252	435054.68	3263547.89	Геодезический метод	0.10	Закрепление отсутствует
2253	435032.27	3263511.87	Геодезический метод	0.10	Закрепление отсутствует
2254	435015.28	3263522.44	Геодезический метод	0.10	Закрепление отсутствует
2255	435001.02	3263499.51	Геодезический метод	0.10	Закрепление отсутствует
2256	435018.00	3263488.95	Геодезический метод	0.10	Закрепление отсутствует
2257	434993.81	3263450.09	Геодезический метод	0.10	Закрепление отсутствует
2258	434983.83	3263406.42	Геодезический метод	0.10	Закрепление отсутствует
2259	434989.10	3263333.36	Геодезический метод	0.10	Закрепление отсутствует
2260	434985.28	3263103.52	Геодезический метод	0.10	Закрепление отсутствует
2261	434967.64	3263065.98	Геодезический метод	0.10	Закрепление отсутствует
2262	434364.79	3262617.34	Геодезический метод	0.10	Закрепление отсутствует
2263	434336.84	3262596.54	Геодезический метод	0.10	Закрепление отсутствует
2264	434300.88	3262569.78	Геодезический метод	0.10	Закрепление отсутствует
2265	434324.76	3262537.70	Геодезический метод	0.10	Закрепление отсутствует
2266	434332.79	3262543.66	Геодезический метод	0.10	Закрепление отсутствует

2. Сведения о характерных точках границ объекта					
Обозначение характерных точек границ	Координаты, м		Метод определения координат характерной точки	Средняя квадратическая погрешность положения характерной точки (Mt), м	Описание обозначения точки на местности (при наличии)
	X	Y			
1	2	3	4	5	6
2267	434350.70	3262519.60	Геодезический метод	0.10	Закрепление отсутствует
2268	434358.72	3262525.57	Геодезический метод	0.10	Закрепление отсутствует
2269	434749.51	3262000.58	Геодезический метод	0.10	Закрепление отсутствует
2270	434792.30	3261797.84	Геодезический метод	0.10	Закрепление отсутствует
2271	434772.73	3261793.72	Геодезический метод	0.10	Закрепление отсутствует
2272	434780.99	3261754.58	Геодезический метод	0.10	Закрепление отсутствует
2273	434790.78	3261756.64	Геодезический метод	0.10	Закрепление отсутствует
2274	434796.97	3261727.29	Геодезический метод	0.10	Закрепление отсутствует
2275	434806.76	3261729.35	Геодезический метод	0.10	Закрепление отсутствует
2276	434819.69	3261668.05	Геодезический метод	0.10	Закрепление отсутствует
2277	434820.85	3261520.38	Геодезический метод	0.10	Закрепление отсутствует
2278	434776.50	3260704.16	Геодезический метод	0.10	Закрепление отсутствует
2279	434756.53	3260705.25	Геодезический метод	0.10	Закрепление отсутствует
2280	434754.36	3260665.31	Геодезический метод	0.10	Закрепление отсутствует
2281	434764.34	3260664.77	Геодезический метод	0.10	Закрепление отсутствует
2282	434762.71	3260634.81	Геодезический метод	0.10	Закрепление отсутствует
2283	434772.70	3260634.26	Геодезический метод	0.10	Закрепление отсутствует
2284	434727.43	3259801.08	Геодезический метод	0.10	Закрепление отсутствует
2285	434707.46	3259802.17	Геодезический метод	0.10	Закрепление отсутствует
2286	434705.29	3259762.23	Геодезический метод	0.10	Закрепление отсутствует
2287	434715.27	3259761.68	Геодезический метод	0.10	Закрепление отсутствует
2288	434713.64	3259731.73	Геодезический метод	0.10	Закрепление отсутствует
2289	434723.63	3259731.18	Геодезический метод	0.10	Закрепление отсутствует
2290	434680.69	3258940.93	Геодезический метод	0.10	Закрепление отсутствует
2291	434670.70	3258941.48	Геодезический метод	0.10	Закрепление отсутствует

2. Сведения о характерных точках границ объекта					
Обозначение характерных точек границ	Координаты, м		Метод определения координат характерной точки	Средняя квадратическая погрешность положения характерной точки (Mt), м	Описание обозначения точки на местности (при наличии)
	X	Y			
1	2	3	4	5	6
2292	434669.08	3258911.52	Геодезический метод	0.10	Закрепление отсутствует
2293	434679.06	3258910.98	Геодезический метод	0.10	Закрепление отсутствует
2294	434673.27	3258804.40	Геодезический метод	0.10	Закрепление отсутствует
2295	434666.73	3258684.13	Геодезический метод	0.10	Закрепление отсутствует
2296	434660.65	3258572.22	Геодезический метод	0.10	Закрепление отсутствует
2297	434623.80	3258553.39	Геодезический метод	0.10	Закрепление отсутствует
2298	434664.74	3258467.51	Геодезический метод	0.10	Закрепление отсутствует
2299	434669.06	3258476.09	Геодезический метод	0.10	Закрепление отсутствует
2300	434665.85	3258483.52	Геодезический метод	0.10	Закрепление отсутствует
2301	434676.64	3258682.04	Геодезический метод	0.10	Закрепление отсутствует
2302	434683.31	3258804.83	Геодезический метод	0.10	Закрепление отсутствует
2303	434830.85	3261520.15	Геодезический метод	0.10	Закрепление отсутствует
2304	434829.69	3261669.13	Геодезический метод	0.10	Закрепление отсутствует
2305	434758.85	3262004.79	Геодезический метод	0.10	Закрепление отсутствует
2306	434330.92	3262579.67	Геодезический метод	0.10	Закрепление отсутствует
2307	434342.81	3262588.52	Геодезический метод	0.10	Закрепление отсутствует
2308	434370.76	3262609.32	Геодезический метод	0.10	Закрепление отсутствует
2309	434975.62	3263059.46	Геодезический метод	0.10	Закрепление отсутствует
2310	434995.25	3263101.20	Геодезический метод	0.10	Закрепление отсутствует
2311	434999.11	3263333.64	Геодезический метод	0.10	Закрепление отсутствует
2312	434993.91	3263405.64	Геодезический метод	0.10	Закрепление отсутствует
2313	435003.20	3263446.23	Геодезический метод	0.10	Закрепление отсутствует
2314	435062.74	3263541.91	Геодезический метод	0.10	Закрепление отсутствует
2315	435066.03	3263545.66	Геодезический метод	0.10	Закрепление отсутствует
2316	435068.44	3263548.40	Геодезический метод	0.10	Закрепление отсутствует

2. Сведения о характерных точках границ объекта					
Обозначение характерных точек границ	Координаты, м		Метод определения координат характерной точки	Средняя квадратическая погрешность положения характерной точки (Mt), м	Описание обозначения точки на местности (при наличии)
	X	Y			
1	2	3	4	5	6
2317	435071.72	3263552.13	Геодезический метод	0.10	Закрепление отсутствует
2318	435097.27	3263581.21	Геодезический метод	0.10	Закрепление отсутствует
2319	435096.82	3263583.67	Геодезический метод	0.10	Закрепление отсутствует
2320	435096.86	3263585.67	Геодезический метод	0.10	Закрепление отсутствует
2321	435097.30	3263587.61	Геодезический метод	0.10	Закрепление отсутствует
2322	435098.12	3263589.44	Геодезический метод	0.10	Закрепление отсутствует
2323	435099.28	3263591.06	Геодезический метод	0.10	Закрепление отсутствует
2324	435100.50	3263592.45	Геодезический метод	0.10	Закрепление отсутствует
2325	435101.73	3263593.63	Геодезический метод	0.10	Закрепление отсутствует
2326	435103.40	3263594.72	Геодезический метод	0.10	Закрепление отсутствует
2327	435105.26	3263595.46	Геодезический метод	0.10	Закрепление отсутствует
2328	435107.22	3263595.82	Геодезический метод	0.10	Закрепление отсутствует
2329	435109.22	3263595.78	Геодезический метод	0.10	Закрепление отсутствует
2330	435111.16	3263595.34	Геодезический метод	0.10	Закрепление отсутствует
2331	435112.99	3263594.52	Геодезический метод	0.10	Закрепление отсутствует
2332	435114.61	3263593.36	Геодезический метод	0.10	Закрепление отсутствует
2333	435116.11	3263592.04	Геодезический метод	0.10	Закрепление отсутствует
2334	435117.29	3263590.81	Геодезический метод	0.10	Закрепление отсутствует
2335	435118.38	3263589.14	Геодезический метод	0.10	Закрепление отсутствует
2336	435119.12	3263587.29	Геодезический метод	0.10	Закрепление отсутствует
2337	435119.48	3263585.32	Геодезический метод	0.10	Закрепление отсутствует
2338	435119.44	3263583.33	Геодезический метод	0.10	Закрепление отсутствует
2339	435119.00	3263581.38	Геодезический метод	0.10	Закрепление отсутствует
2340	435118.18	3263579.55	Геодезический метод	0.10	Закрепление отсутствует
2341	435117.02	3263577.93	Геодезический метод	0.10	Закрепление отсутствует

2. Сведения о характерных точках границ объекта					
Обозначение характерных точек границ	Координаты, м		Метод определения координат характерной точки	Средняя квадратическая погрешность положения характерной точки (Mt), м	Описание обозначения точки на местности (при наличии)
	X	Y			
1	2	3	4	5	6
2342	435115.80	3263576.54	Геодезический метод	0.10	Закрепление отсутствует
2343	435114.57	3263575.36	Геодезический метод	0.10	Закрепление отсутствует
2344	435112.90	3263574.27	Геодезический метод	0.10	Закрепление отсутствует
2345	435111.04	3263573.53	Геодезический метод	0.10	Закрепление отсутствует
2346	435109.08	3263573.17	Геодезический метод	0.10	Закрепление отсутствует
2347	435107.08	3263573.22	Геодезический метод	0.10	Закрепление отсутствует
2348	435105.13	3263573.65	Геодезический метод	0.10	Закрепление отсутствует
2349	435103.31	3263574.47	Геодезический метод	0.10	Закрепление отсутствует
2350	435101.69	3263575.63	Геодезический метод	0.10	Закрепление отсутствует
2351	435100.94	3263576.29	Геодезический метод	0.10	Закрепление отсутствует
2352	435073.86	3263545.47	Геодезический метод	0.10	Закрепление отсутствует
2353	435071.81	3263543.15	Геодезический метод	0.10	Закрепление отсутствует
2354	435067.57	3263538.32	Геодезический метод	0.10	Закрепление отсутствует
2355	435008.82	3263443.91	Геодезический метод	0.10	Закрепление отсутствует
2356	435006.65	3263434.43	Геодезический метод	0.10	Закрепление отсутствует
2357	435005.68	3263434.65	Геодезический метод	0.10	Закрепление отсутствует
2358	435002.26	3263419.72	Геодезический метод	0.10	Закрепление отсутствует
2359	435003.23	3263419.49	Геодезический метод	0.10	Закрепление отсутствует
2360	434999.96	3263405.18	Геодезический метод	0.10	Закрепление отсутствует
2361	435005.11	3263333.80	Геодезический метод	0.10	Закрепление отсутствует
2362	435001.23	3263099.82	Геодезический метод	0.10	Закрепление отсутствует
2363	434980.41	3263055.54	Геодезический метод	0.10	Закрепление отсутствует
2364	434384.07	3262611.74	Геодезический метод	0.10	Закрепление отсутствует
2365	434383.47	3262612.54	Геодезический метод	0.10	Закрепление отсутствует
2366	434380.28	3262610.17	Геодезический метод	0.10	Закрепление отсутствует

2. Сведения о характерных точках границ объекта					
Обозначение характерных точек границ	Координаты, м		Метод определения координат характерной точки	Средняя квадратическая погрешность положения характерной точки (Mt), м	Описание обозначения точки на местности (при наличии)
	X	Y			
1	2	3	4	5	6
2367	434380.88	3262609.36	Геодезический метод	0.10	Закрепление отсутствует
2368	434374.35	3262604.50	Геодезический метод	0.10	Закрепление отсутствует
2369	434346.40	3262583.70	Геодезический метод	0.10	Закрепление отсутствует
2370	434339.32	3262578.43	Геодезический метод	0.10	Закрепление отсутствует
2371	434396.07	3262502.19	Геодезический метод	0.10	Закрепление отсутствует
2372	434395.27	3262501.59	Геодезический метод	0.10	Закрепление отсутствует
2373	434413.79	3262476.72	Геодезический метод	0.10	Закрепление отсутствует
2374	434414.59	3262477.32	Геодезический метод	0.10	Закрепление отсутствует
2375	434512.25	3262346.12	Геодезический метод	0.10	Закрепление отсутствует
2376	434511.45	3262345.52	Геодезический метод	0.10	Закрепление отсутствует
2377	434522.47	3262330.71	Геодезический метод	0.10	Закрепление отсутствует
2378	434523.28	3262331.30	Геодезический метод	0.10	Закрепление отсутствует
2379	434604.45	3262222.26	Геодезический метод	0.10	Закрепление отсутствует
2380	434603.66	3262221.65	Геодезический метод	0.10	Закрепление отсутствует
2381	434607.85	3262216.01	Геодезический метод	0.10	Закрепление отсутствует
2382	434608.65	3262216.62	Геодезический метод	0.10	Закрепление отсутствует
2383	434764.45	3262007.32	Геодезический метод	0.10	Закрепление отсутствует
2384	434775.97	3261952.72	Геодезический метод	0.10	Закрепление отсутствует
2385	434774.99	3261952.51	Геодезический метод	0.10	Закрепление отсутствует
2386	434776.90	3261943.48	Геодезический метод	0.10	Закрепление отсутствует
2387	434777.87	3261943.69	Геодезический метод	0.10	Закрепление отсутствует
2388	434835.68	3261669.78	Геодезический метод	0.10	Закрепление отсутствует
2389	434836.85	3261520.01	Геодезический метод	0.10	Закрепление отсутствует
2390	434829.72	3261388.74	Геодезический метод	0.10	Закрепление отсутствует
2391	434828.72	3261388.80	Геодезический метод	0.10	Закрепление отсутствует

2. Сведения о характерных точках границ объекта					
Обозначение характерных точек границ	Координаты, м		Метод определения координат характерной точки	Средняя квадратическая погрешность положения характерной точки (Mt), м	Описание обозначения точки на местности (при наличии)
	X	Y			
1	2	3	4	5	6
2392	434828.35	3261382.09	Геодезический метод	0.10	Закрепление отсутствует
2393	434829.35	3261382.03	Геодезический метод	0.10	Закрепление отсутствует
2394	434812.11	3261064.70	Геодезический метод	0.10	Закрепление отсутствует
2395	434811.11	3261064.75	Геодезический метод	0.10	Закрепление отсутствует
2396	434810.95	3261061.78	Геодезический метод	0.10	Закрепление отсутствует
2397	434811.95	3261061.72	Геодезический метод	0.10	Закрепление отсутствует
2398	434792.53	3260704.41	Геодезический метод	0.10	Закрепление отсутствует
2399	434791.53	3260704.46	Геодезический метод	0.10	Закрепление отсутствует
2400	434791.38	3260701.62	Геодезический метод	0.10	Закрепление отсутствует
2401	434792.38	3260701.56	Геодезический метод	0.10	Закрепление отсутствует
2402	434760.82	3260120.71	Геодезический метод	0.10	Закрепление отсутствует
2403	434762.81	3260120.60	Геодезический метод	0.10	Закрепление отсутствует
2404	434797.25	3260118.72	Геодезический метод	0.10	Закрепление отсутствует
2405	434801.05	3260118.51	Геодезический метод	0.10	Закрепление отсутствует
2406	434800.95	3260117.52	Геодезический метод	0.10	Закрепление отсутствует
2407	434806.82	3260117.20	Геодезический метод	0.10	Закрепление отсутствует
2408	434806.87	3260118.19	Геодезический метод	0.10	Закрепление отсутствует
2409	434913.69	3260112.35	Геодезический метод	0.10	Закрепление отсутствует
2410	434913.64	3260111.36	Геодезический метод	0.10	Закрепление отсутствует
2411	434917.63	3260111.14	Геодезический метод	0.10	Закрепление отсутствует
2412	434917.69	3260112.13	Геодезический метод	0.10	Закрепление отсутствует
2413	434944.87	3260110.65	Геодезический метод	0.10	Закрепление отсутствует
2414	434944.81	3260109.65	Геодезический метод	0.10	Закрепление отсутствует
2415	434950.34	3260109.35	Геодезический метод	0.10	Закрепление отсутствует
2416	434950.40	3260110.34	Геодезический метод	0.10	Закрепление отсутствует

2. Сведения о характерных точках границ объекта					
Обозначение характерных точек границ	Координаты, м		Метод определения координат характерной точки	Средняя квадратическая погрешность положения характерной точки (Mt), м	Описание обозначения точки на местности (при наличии)
	X	Y			
1	2	3	4	5	6
2417	435004.41	3260107.39	Геодезический метод	0.10	Закрепление отсутствует
2418	435135.73	3260015.14	Геодезический метод	0.10	Закрепление отсутствует
2419	435135.13	3260007.12	Геодезический метод	0.10	Закрепление отсутствует
2420	435134.13	3260007.20	Геодезический метод	0.10	Закрепление отсутствует
2421	435133.94	3260004.54	Геодезический метод	0.10	Закрепление отсутствует
2422	435134.93	3260004.47	Геодезический метод	0.10	Закрепление отсутствует
2423	435134.52	3259998.97	Геодезический метод	0.10	Закрепление отсутствует
2424	435134.32	3259996.24	Геодезический метод	0.10	Закрепление отсутствует
2425	435141.65	3259995.69	Геодезический метод	0.10	Закрепление отсутствует
2426	435142.99	3259995.59	Геодезический метод	0.10	Закрепление отсутствует
2427	435142.91	3259994.60	Геодезический метод	0.10	Закрепление отсутствует
2428	435150.83	3259994.01	Геодезический метод	0.10	Закрепление отсутствует
2429	435153.05	3259993.98	Геодезический метод	0.10	Закрепление отсутствует
2430	435155.10	3259994.34	Геодезический метод	0.10	Закрепление отсутствует
2431	435157.20	3259994.30	Геодезический метод	0.10	Закрепление отсутствует
2432	435159.27	3259994.00	Геодезический метод	0.10	Закрепление отсутствует
2433	435161.15	3259993.32	Геодезический метод	0.10	Закрепление отсутствует
2434	435162.86	3259992.29	Геодезический метод	0.10	Закрепление отсутствует
2435	435164.33	3259990.94	Геодезический метод	0.10	Закрепление отсутствует
2436	435165.50	3259989.32	Геодезический метод	0.10	Закрепление отсутствует
2437	435166.32	3259987.50	Геодезический метод	0.10	Закрепление отсутствует
2438	435166.77	3259985.56	Геодезический метод	0.10	Закрепление отсутствует
2439	435166.83	3259983.56	Геодезический метод	0.10	Закрепление отсутствует
2440	435166.69	3259981.77	Геодезический метод	0.10	Закрепление отсутствует
2441	435166.31	3259979.81	Геодезический метод	0.10	Закрепление отсутствует

2. Сведения о характерных точках границ объекта					
Обозначение характерных точек границ	Координаты, м		Метод определения координат характерной точки	Средняя квадратическая погрешность положения характерной точки (Mt), м	Описание обозначения точки на местности (при наличии)
	X	Y			
1	2	3	4	5	6
2442	435165.54	3259977.97	Геодезический метод	0.10	Закрепление отсутствует
2443	435164.43	3259976.31	Геодезический метод	0.10	Закрепление отсутствует
2444	435163.01	3259974.91	Геодезический метод	0.10	Закрепление отсутствует
2445	435161.33	3259973.82	Геодезический метод	0.10	Закрепление отсутствует
2446	435159.48	3259973.08	Геодезический метод	0.10	Закрепление отсутствует
2447	435157.51	3259972.73	Геодезический метод	0.10	Закрепление отсутствует
2448	435155.42	3259972.77	Геодезический метод	0.10	Закрепление отсутствует
2449	435153.34	3259973.07	Геодезический метод	0.10	Закрепление отсутствует
2450	435151.46	3259973.74	Геодезический метод	0.10	Закрепление отсутствует
2451	435149.49	3259975.00	Геодезический метод	0.10	Закрепление отсутствует
2452	435148.28	3259976.13	Геодезический метод	0.10	Закрепление отсутствует
2453	435147.11	3259977.74	Геодезический метод	0.10	Закрепление отсутствует
2454	435146.29	3259979.56	Геодезический метод	0.10	Закрепление отсутствует
2455	435145.84	3259981.51	Геодезический метод	0.10	Закрепление отсутствует
2456	435145.78	3259983.50	Геодезический метод	0.10	Закрепление отсутствует
2457	435145.92	3259985.30	Геодезический метод	0.10	Закрепление отсутствует
2458	435146.30	3259987.26	Геодезический метод	0.10	Закрепление отсутствует
2459	435147.14	3259989.26	Геодезический метод	0.10	Закрепление отсутствует
2460	435141.15	3259989.71	Геодезический метод	0.10	Закрепление отсутствует
2461	435130.38	3259990.51	Геодезический метод	0.10	Закрепление отсутствует
2462	435127.89	3259990.70	Геодезический метод	0.10	Закрепление отсутствует
2463	435129.50	3260012.19	Геодезический метод	0.10	Закрепление отсутствует
2464	435002.36	3260101.49	Геодезический метод	0.10	Закрепление отсутствует
2465	434796.92	3260112.73	Геодезический метод	0.10	Закрепление отсутствует
2466	434762.49	3260114.61	Геодезический метод	0.10	Закрепление отсутствует

2. Сведения о характерных точках границ объекта					
Обозначение характерных точек границ	Координаты, м		Метод определения координат характерной точки	Средняя квадратическая погрешность положения характерной точки (Mt), м	Описание обозначения точки на местности (при наличии)
	X	Y			
1	2	3	4	5	6
2467	434760.49	3260114.72	Геодезический метод	0.10	Закрепление отсутствует
2468	434753.23	3259981.08	Геодезический метод	0.10	Закрепление отсутствует
2469	434752.23	3259981.13	Геодезический метод	0.10	Закрепление отсутствует
2470	434752.05	3259977.78	Геодезический метод	0.10	Закрепление отсутствует
2471	434753.05	3259977.73	Геодезический метод	0.10	Закрепление отсутствует
2472	434694.50	3258900.12	Геодезический метод	0.10	Закрепление отсутствует
2473	434693.50	3258900.17	Геодезический метод	0.10	Закрепление отсутствует
2474	434690.46	3258844.19	Геодезический метод	0.10	Закрепление отсутствует
2475	434691.45	3258844.14	Геодезический метод	0.10	Закрепление отсутствует
2476	434689.33	3258805.09	Геодезический метод	0.10	Закрепление отсутствует
2477	434688.76	3258794.64	Геодезический метод	0.10	Закрепление отсутствует
2478	434687.77	3258794.69	Геодезический метод	0.10	Закрепление отсутствует
2479	434687.05	3258781.59	Геодезический метод	0.10	Закрепление отсутствует
2480	434688.05	3258781.54	Геодезический метод	0.10	Закрепление отсутствует
2481	434682.58	3258680.79	Геодезический метод	0.10	Закрепление отсутствует
2482	434671.92	3258484.61	Геодезический метод	0.10	Закрепление отсутствует
2195	434673.69	3258480.52	Геодезический метод	0.10	Закрепление отсутствует
3. Сведения о характерных точках части (частей) границы объекта					
Обозначение характерных точек части границы	Координаты, м		Метод определения координат характерной точки	Средняя квадратическая погрешность положения характерной точки (Mt), м	Описание обозначения точки на местности (при наличии)
	X	Y			
1	2	3	4	5	6
-	-	-	-	-	-

Раздел 3

Сведения о местоположении измененных (уточненных) границ объекта

1. Система координат -

2. Сведения о характерных точках границ объекта

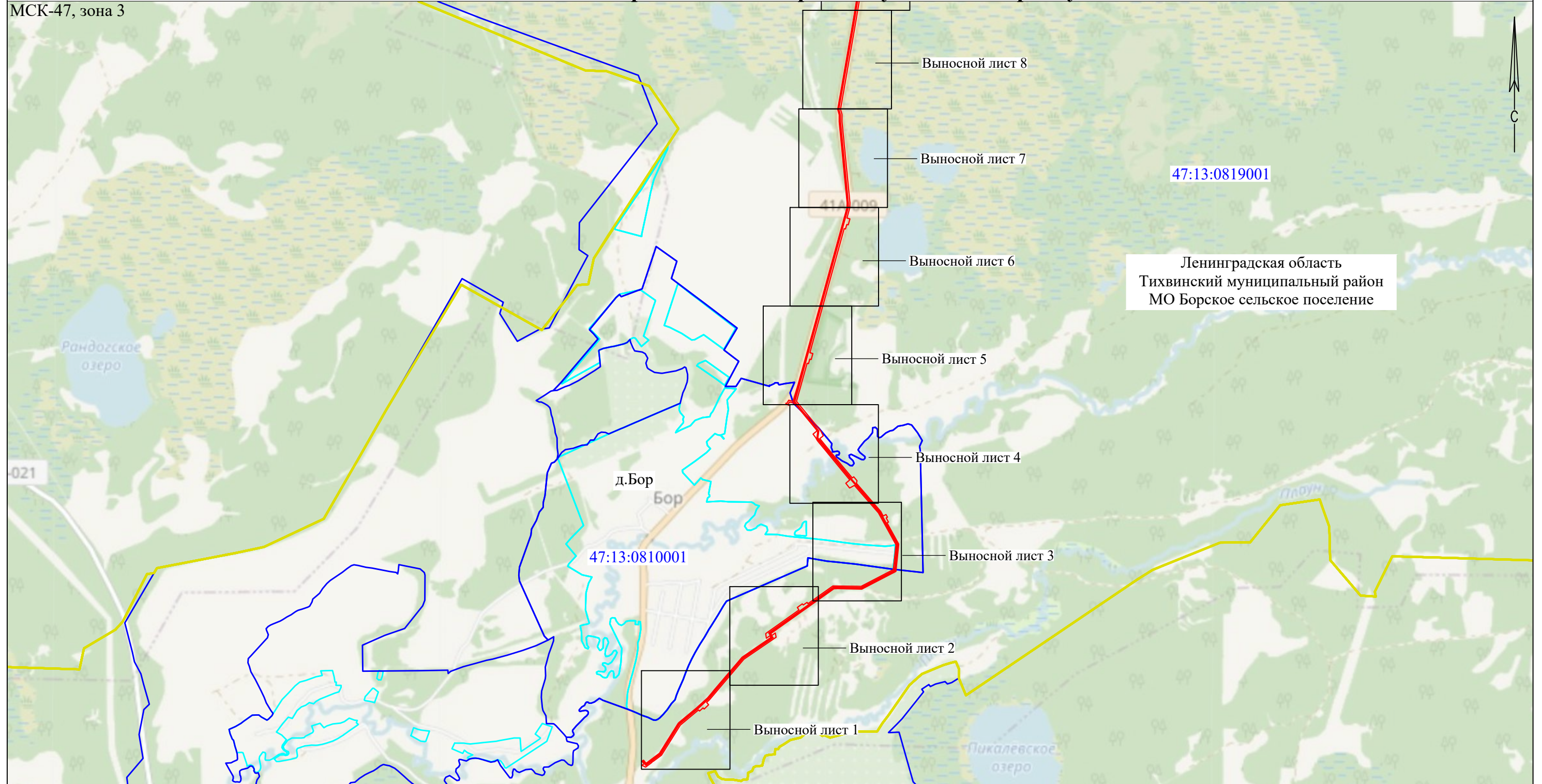
Обозначение характерных точек границ	Существующие координаты, м		Измененные (уточненные) координаты, м		Метод определения координат характерной точки	Средняя квадратическая погрешность положения характерной точки (Mt), м	Описание обозначения точки на местности (при наличии)
	X	Y	X	Y			
1	2	3	4	5	6	7	8
-	-	-	-	-	-	-	

3. Сведения о характерных точках части (частей) границы объекта

Обозначение характерных точек части границы	Существующие координаты, м		Измененные (уточненные) координаты, м		Метод определения координат характерной точки	Средняя квадратическая погрешность положения характерной точки (Mt), м	Описание обозначения точки на местности (при наличии)
	X	Y	X	Y			
1	2	3	4	5	6	7	8
-	-	-	-	-	-	-	




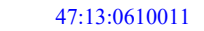

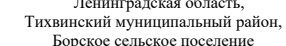
Схема расположения границ публичного сервитута

МСК-47, зона 3



Масштаб 1:25 000

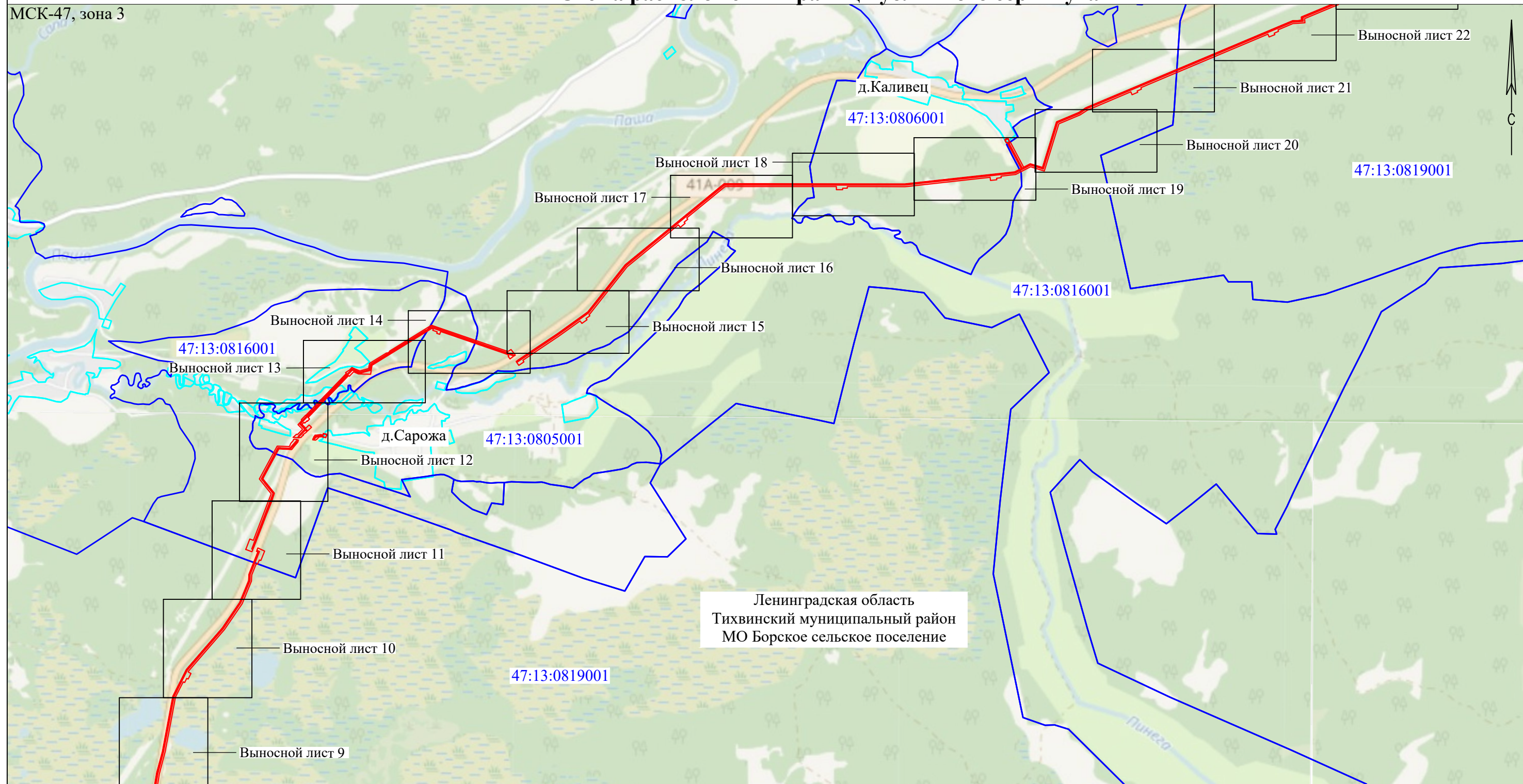
Условные обозначения

- | | |
|--|---|
|  - Проектные границы публичного сервитута |  - Граница кадастрового квартала |
|  - Граница муниципального образования |  - Номер кадастрового квартала |
|  - Граница населенного пункта |  - Наименование муниципального образования |

47:13:0610011
Ленинградская область,
Тихвинский муниципальный район,
Борское сельское поселение

Схема расположения границ публичного сервитута

МСК-47, зона 3



Ленинградская область
Тихвинский муниципальный район
МО Борское сельское поселение

Масштаб 1:25 000

Условные обозначения






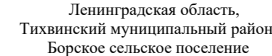
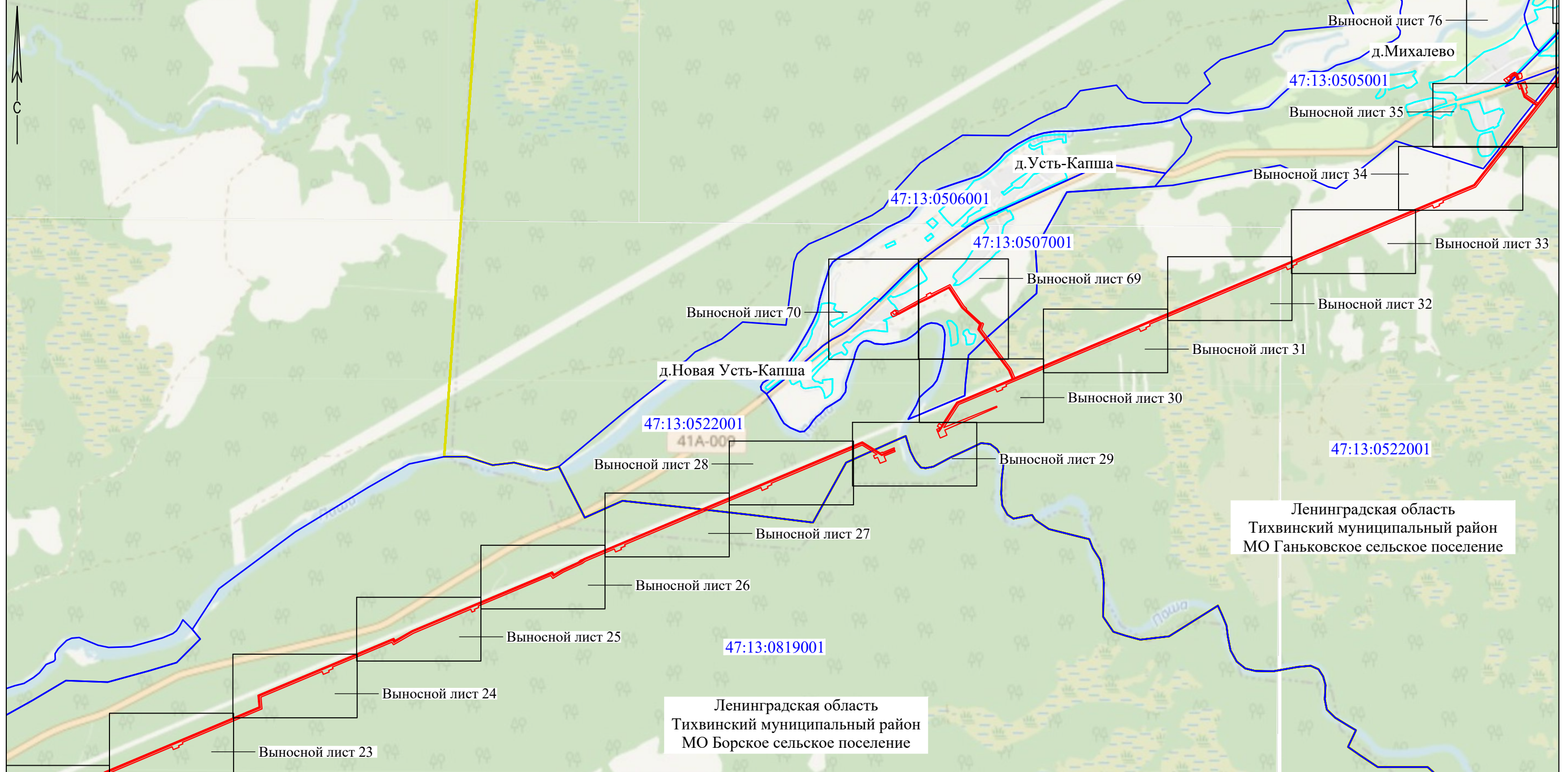
- | | |
|--|---|
|  - Проектные границы публичного сервитута |  - Граница кадастрового квартала |
|  - Граница муниципального образования |  - Номер кадастрового квартала |
|  - Граница населенного пункта |  - Наименование муниципального образования |

Схема расположения границ публичного сервитута

МСК-47, зона 3



Ленинградская область
Тихвинский муниципальный район
МО Ганьковское сельское поселение

Ленинградская область
Тихвинский муниципальный район
МО Борское сельское поселение

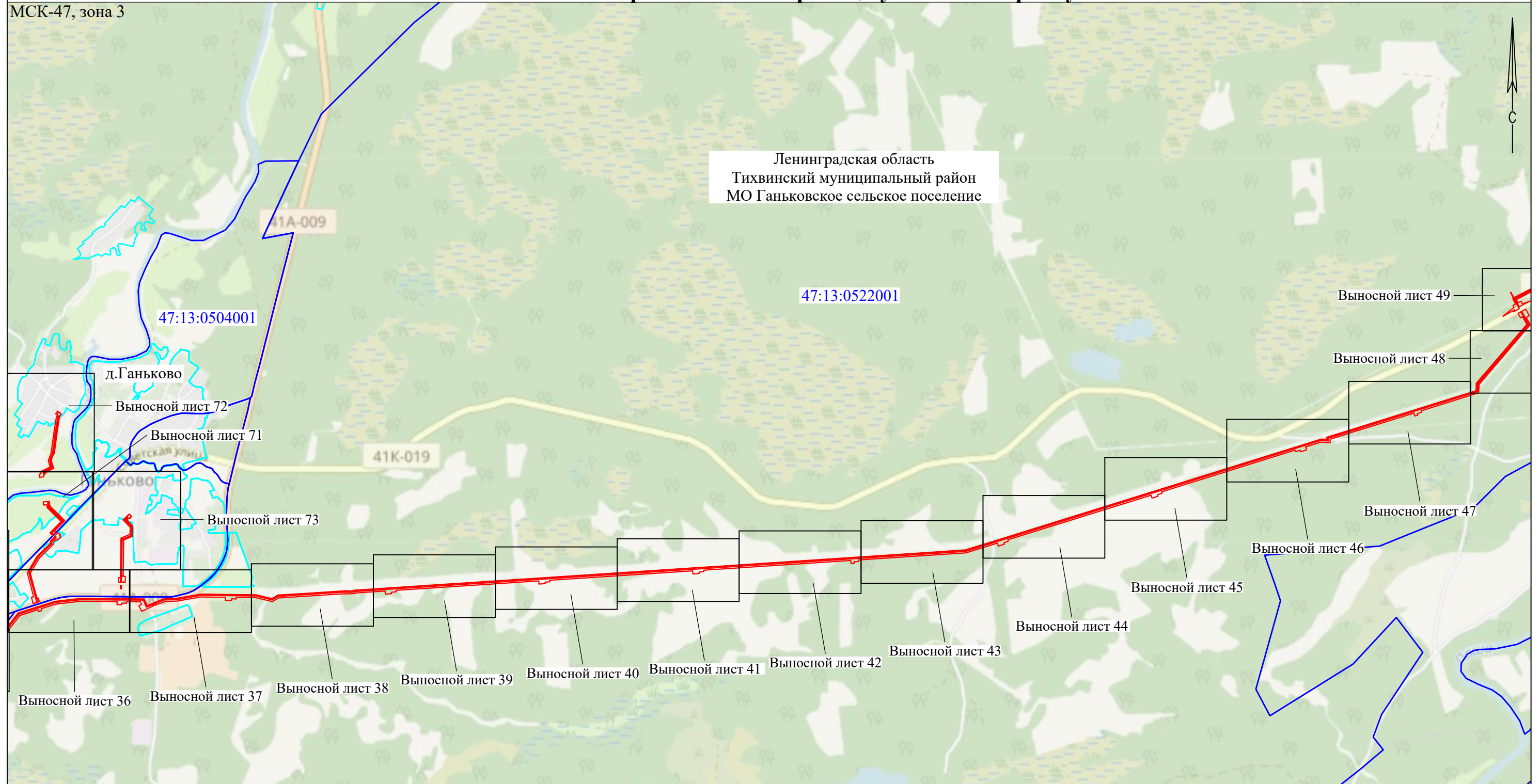
Масштаб 1:25 000

Условные обозначения

- - Проектные границы публичного сервитута
- - Граница муниципального образования
- - Граница населенного пункта
- - Граница кадастрового квартала
- 47:13:0610011 - Номер кадастрового квартала
- Ленинградская область,
Тихвинский муниципальный район,
Борское сельское поселение - Наименование муниципального образования

Схема расположения границ публичного сервитута

МСК-47, зона 3



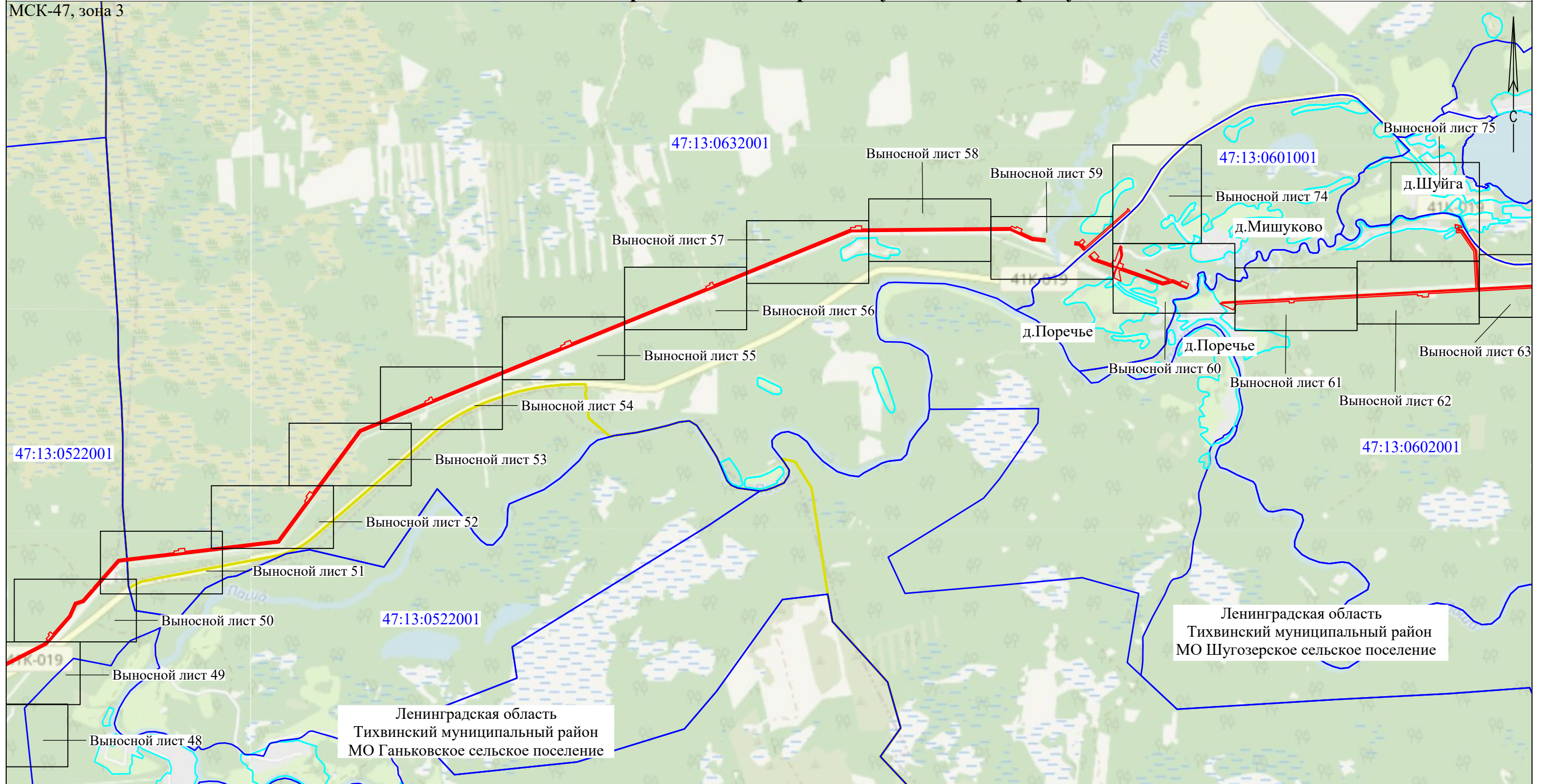
Масштаб 1:25 000

Условные обозначения

- Проектные границы публичного сервитута
 - Граница кадастрового квартала
 - Граница муниципального образования
 - Номер кадастрового квартала
 - Граница населенного пункта
 - Наименование муниципального образования
- Ленинградская область,
Тихвинский муниципальный район,
Борское сельское поселение

Схема расположения границ публичного сервитута

МСК-47, зона 3



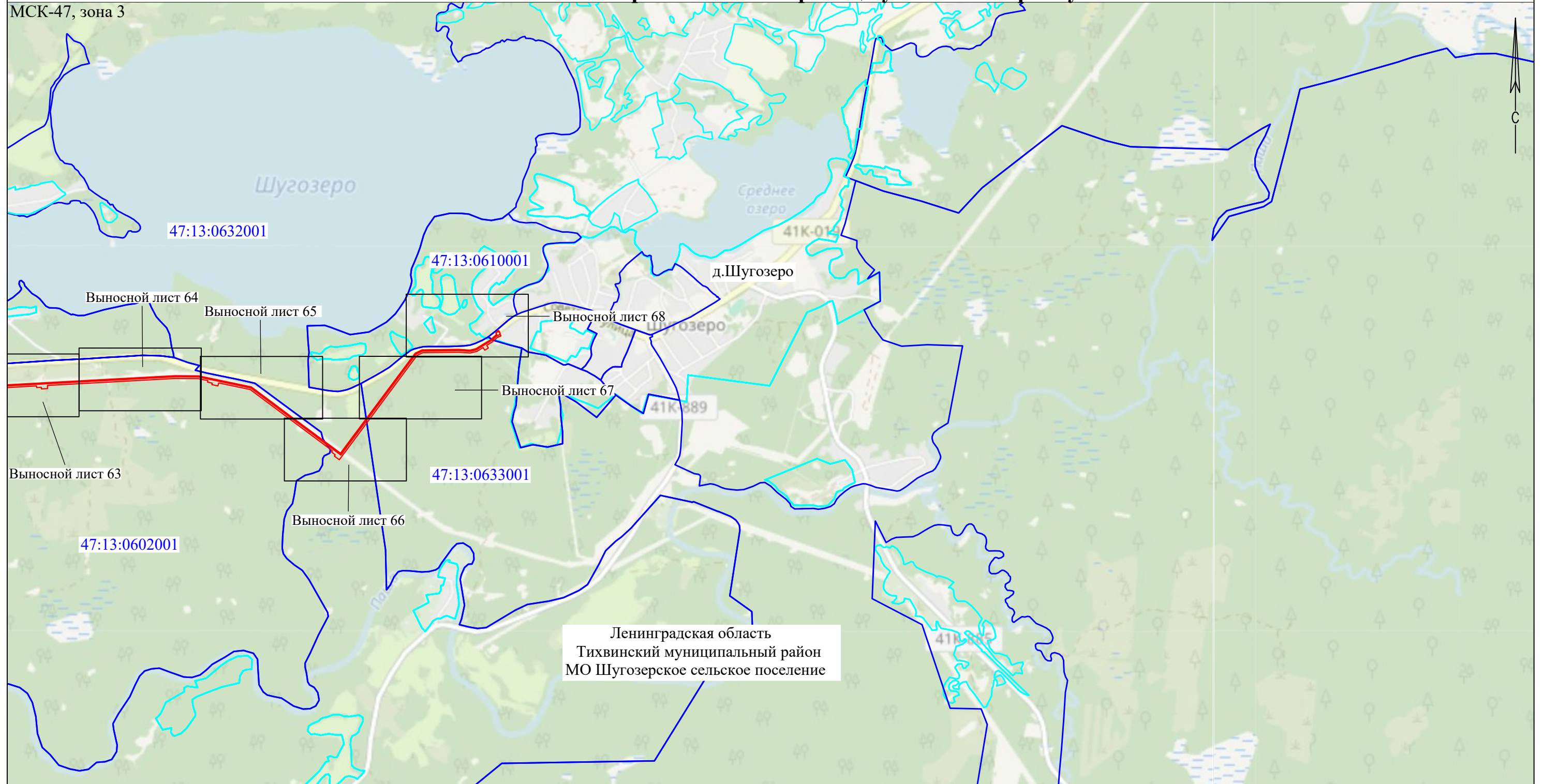
Масштаб 1:25 000

Условные обозначения

- Проектные границы публичного сервитута
- Граница муниципального образования
- Граница населенного пункта
- Граница кадастрового квартала
- 47:13:0610011
Ленинградская область,
Тихвинский муниципальный район,
Борское сельское поселение
- Наименование муниципального образования

Схема расположения границ публичного сервитута

МСК-47, зона 3



Ленинградская область
Тихвинский муниципальный район
МО Шугозерское сельское поселение

Масштаб 1:25 000

Условные обозначения






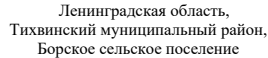
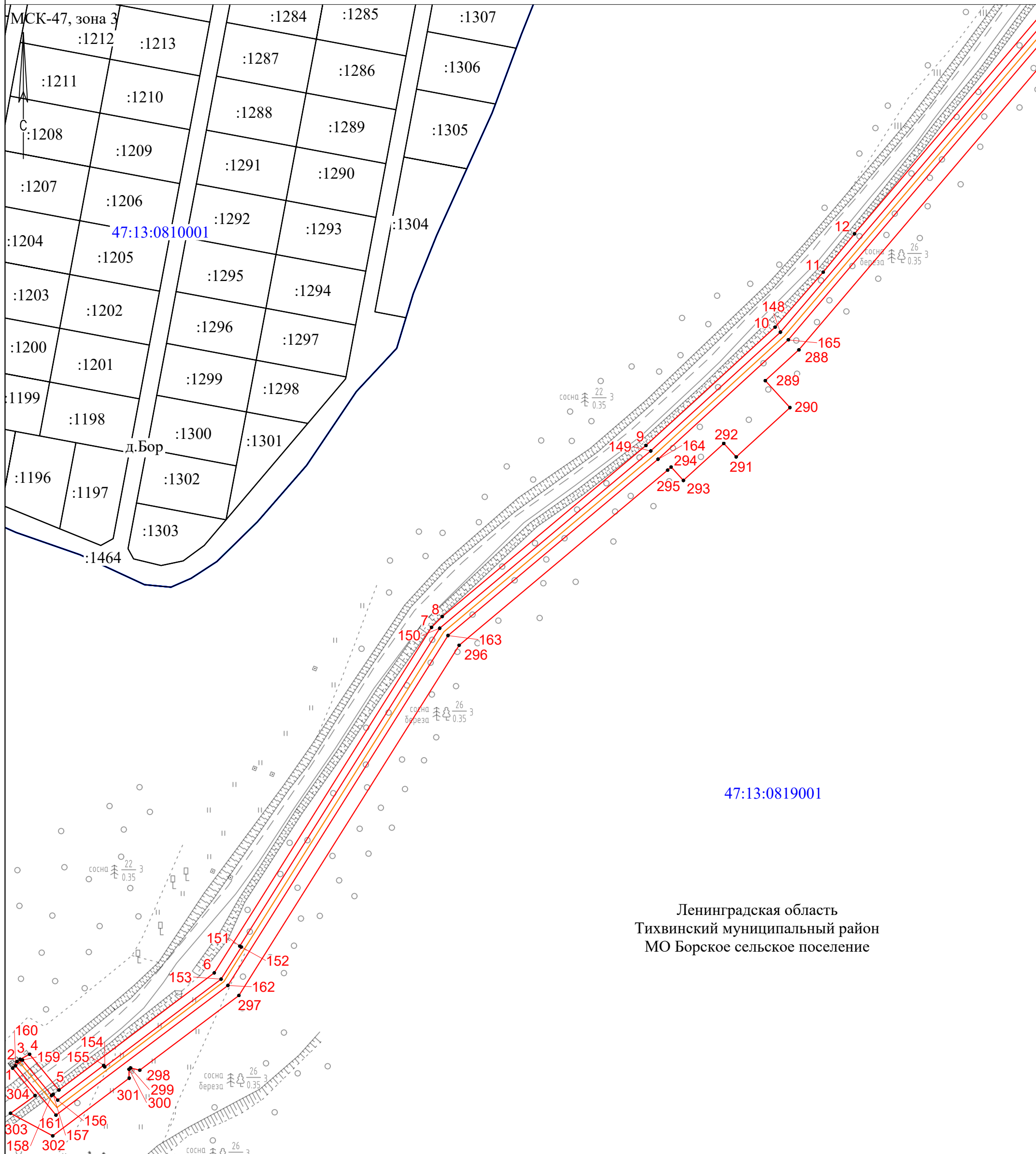
- | | |
|--|---|
|  - Проектные границы публичного сервитута |  - Граница кадастрового квартала |
|  - Граница муниципального образования |  - Номер кадастрового квартала |
|  - Граница населенного пункта |  - Наименование муниципального образования |

Схема расположения границ публичного сервитута

Выносной лист 1



Ленинградская область
Тихвинский муниципальный район
МО Борское сельское поселение

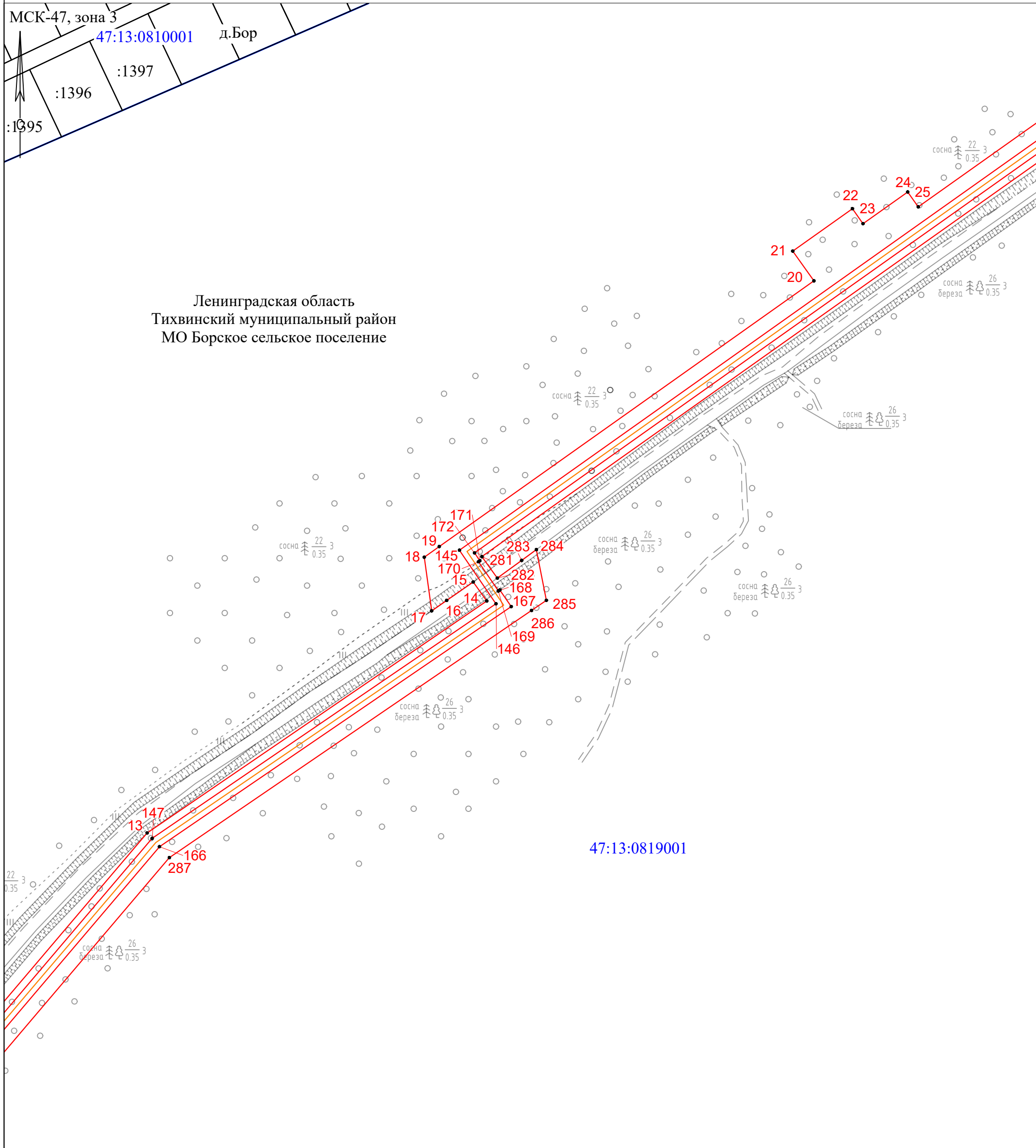
Масштаб 1:2000

Условные обозначения

- | | | | | | |
|------------|---|---|--|---|--|
| ● | - | Характерная точка границы, сведения о которой позволяют однозначно определить ее положение на местности | — | - | Часть границы, сведения ЕГРН о которой позволяют однозначно определить ее положение на местности |
| — (red) | - | Проектные границы публичного сервитута | — (cyan) | - | Граница населенного пункта |
| — (orange) | - | Проектное местоположение газопровода | | - | Наименование муниципального образования |
| 1 | - | Обозначение новой характерной точки | Ленинградская область,
Тихвинский муниципальный район,
Борское сельское поселение
47:13:0610011 | - | Номер кадастрового квартала |
| — (blue) | - | Граница кадастрового квартала | :318 | - | Кадастровый номер земельного участка |

Схема расположения границ публичного сервитута

Выносной лист 2



Масштаб 1:2000

Условные обозначения

- | | | | | | |
|------------|---|---|----------|---|--|
| ● | - | Характерная точка границы, сведения о которой позволяют однозначно определить ее положение на местности | — | - | Часть границы, сведения ЕГРН о которой позволяют однозначно определить ее положение на местности |
| — (red) | - | Проектные границы публичного сервитута | — (cyan) | - | Граница населенного пункта |
| — (orange) | - | Проектное местоположение газопровода | | - | Наименование муниципального образования |
| 1 | - | Обозначение новой характерной точки | | - | Номер кадастрового квартала |
| — (blue) | - | Граница кадастрового квартала | | - | Кадастровый номер земельного участка |

Ленинградская область,
Тихвинский муниципальный район,
Борское сельское поселение
47:13:0610011

Схема расположения границ публичного сервитута

Выносной лист 3

МСК-47, зона 3

Ленинградская область
Тихвинский муниципальный район
МО Борское сельское поселение

47:13:0810001

47:13:0819001

Масштаб 1:2000

Условные обозначения

- | | | | | | |
|---------------|---|---|-------------|---|--|
| ● | - | Характерная точка границы, сведения о которой позволяют однозначно определить ее положение на местности | — | - | Часть границы, сведения ЕГРН о которой позволяют однозначно определить ее положение на местности |
| — (красная) | - | Проектные границы публичного сервитута | — (голубая) | - | Граница населенного пункта |
| — (оранжевая) | - | Проектное местоположение газопровода | — (голубая) | - | Наименование муниципального образования |
| 1 | - | Обозначение новой характерной точки | — (голубая) | - | Номер кадастрового квартала |
| — (синяя) | - | Граница кадастрового квартала | — (голубая) | - | Кадастровый номер земельного участка |

Ленинградская область,
Тихвинский муниципальный район,
Борское сельское поселение

47:13:0610011

:318

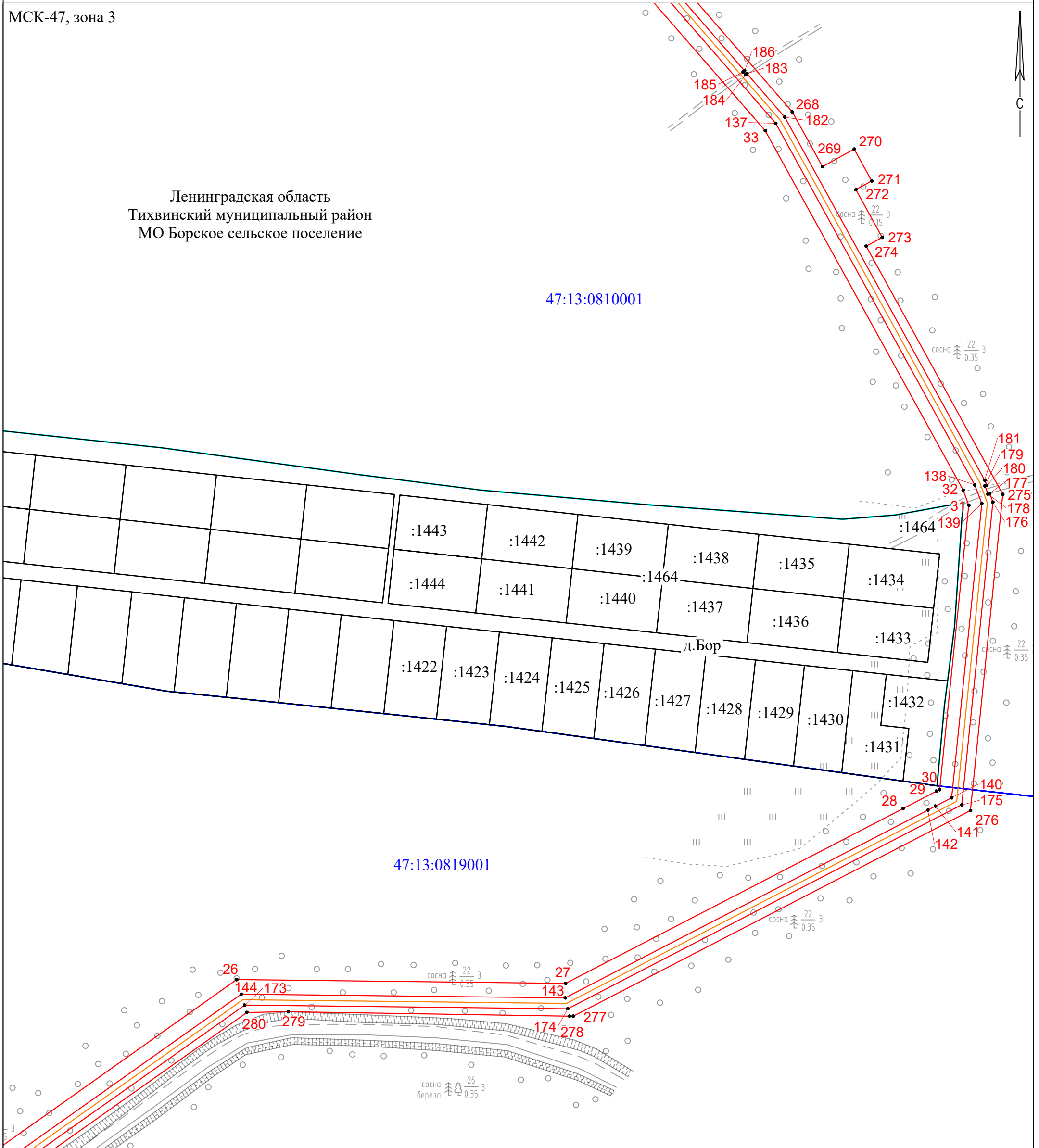
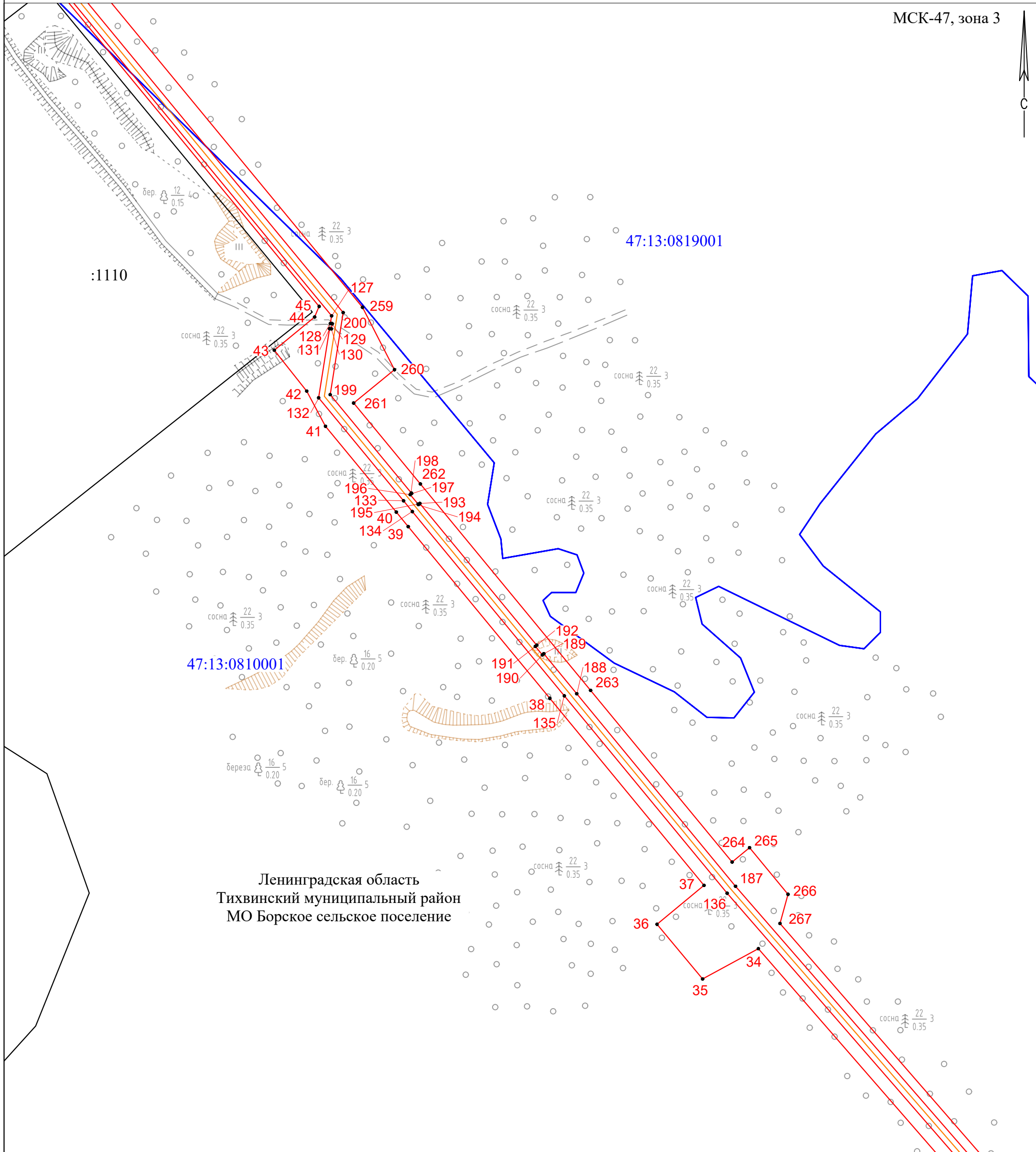


Схема расположения границ публичного сервитута

Выносной лист 4

МСК-47, зона 3



Ленинградская область
Тихвинский муниципальный район
МО Борское сельское поселение

Масштаб 1:2000

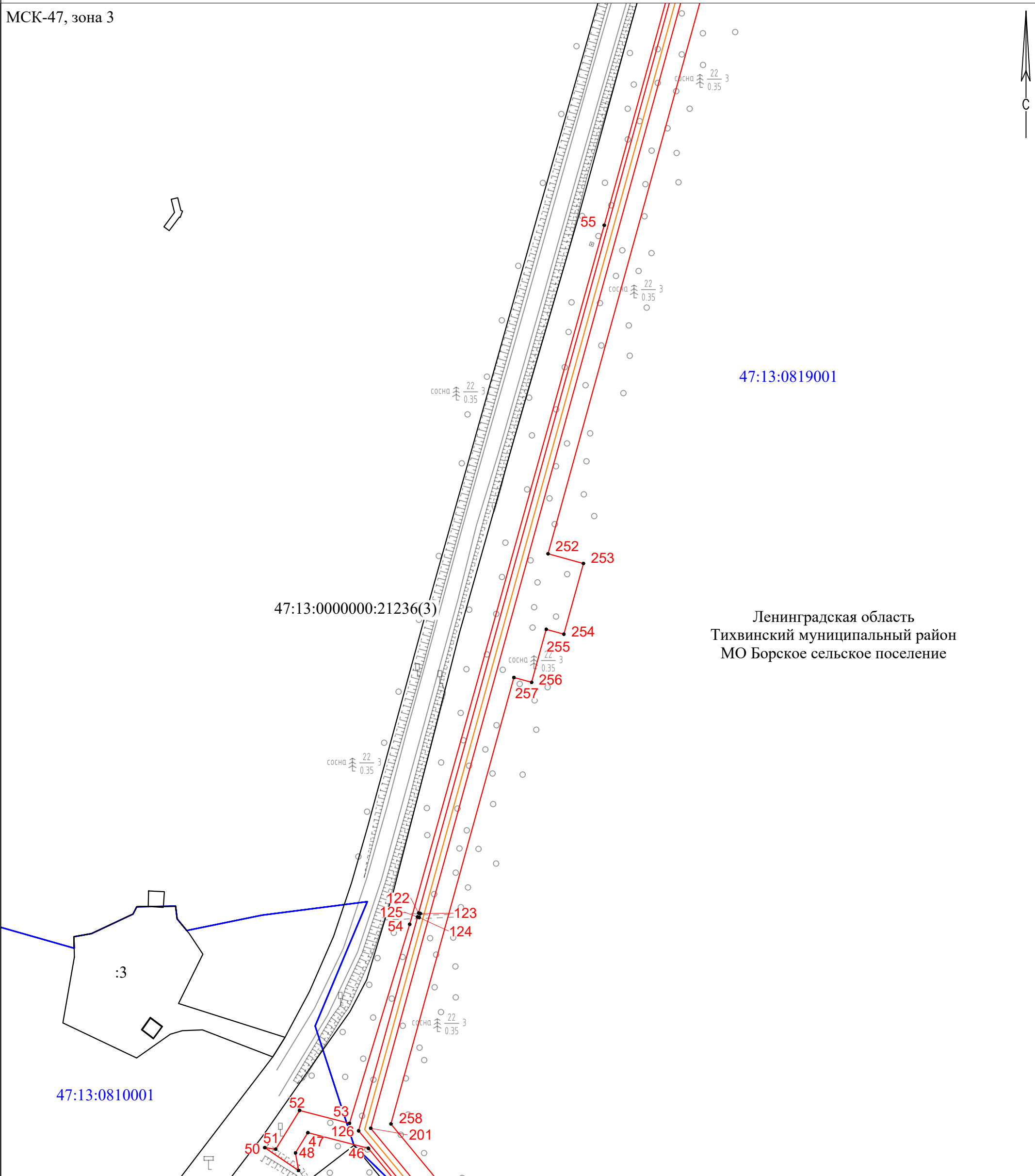
Условные обозначения

- | | | | | | |
|------------|---|---|--|---|--|
| ● | - | Характерная точка границы, сведения о которой позволяют однозначно определить ее положение на местности | — | - | Часть границы, сведения ЕГРН о которой позволяют однозначно определить ее положение на местности |
| — (red) | - | Проектные границы публичного сервитута | — (cyan) | - | Граница населенного пункта |
| — (yellow) | - | Проектное местоположение газопровода | | - | Наименование муниципального образования |
| 1 | - | Обозначение новой характерной точки | Ленинградская область,
Тихвинский муниципальный район,
Борское сельское поселение
47:13:0610011 | - | Номер кадастрового квартала |
| — (blue) | - | Граница кадастрового квартала | :318 | - | Кадастровый номер земельного участка |

Схема расположения границ публичного сервитута

Выносной лист 5

МСК-47, зона 3



Масштаб 1:2000

Условные обозначения


- | | | | | | |
|------------|---|---|----------|---|--|
| ● | - | Характерная точка границы, сведения о которой позволяют однозначно определить ее положение на местности | — | - | Часть границы, сведения ЕГРН о которой позволяют однозначно определить ее положение на местности |
| — (red) | - | Проектные границы публичного сервитута | — (cyan) | - | Граница населенного пункта |
| — (orange) | - | Проектное местоположение газопровода | | - | Наименование муниципального образования |
| 1 | - | Обозначение новой характерной точки | | - | Номер кадастрового квартала |
| — (blue) | - | Граница кадастрового квартала | | - | Кадастровый номер земельного участка |

Ленинградская область,
Тихвинский муниципальный район,
Борское сельское поселение
47:13:0610011

Схема расположения границ публичного сервитута

Выносной лист 6

МСК-47, зона 3



Ленинградская область
Тихвинский муниципальный район
МО Борское сельское поселение

Масштаб 1:2000

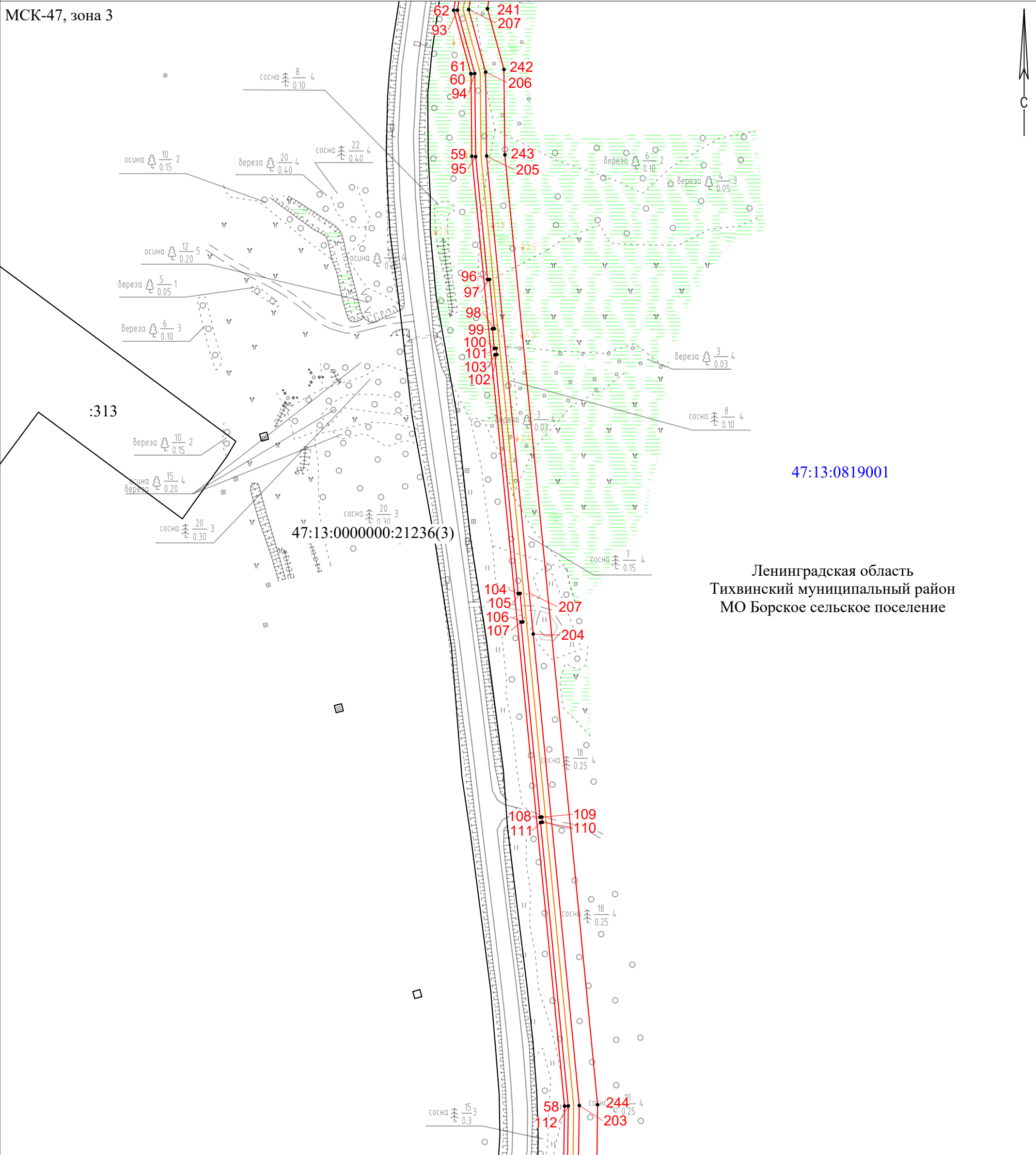
Условные обозначения

- | | | | | | |
|------------|---|---|--|---|--|
| ● | - | Характерная точка границы, сведения о которой позволяют однозначно определить ее положение на местности | — | - | Часть границы, сведения ЕГРН о которой позволяют однозначно определить ее положение на местности |
| — (red) | - | Проектные границы публичного сервитута | — (cyan) | - | Граница населенного пункта |
| — (orange) | - | Проектное местоположение газопровода | | - | Наименование муниципального образования |
| 1 | - | Обозначение новой характерной точки | Ленинградская область,
Тихвинский муниципальный район,
Борское сельское поселение
47:13:0610011 | - | Номер кадастрового квартала |
| — (blue) | - | Граница кадастрового квартала | :318 | - | Кадастровый номер земельного участка |

Схема расположения границ публичного сервитута

Выносной лист 7

МСК-47, зона 3



47:13:0819001

47:13:0000000:21236(3)

Ленинградская область
Тихвинский муниципальный район
МО Борское сельское поселение

Масштаб 1:2000

Условные обозначения

- | | | | | | |
|------------|---|---|----------|---|--|
| ● | - | Характерная точка границы, сведения о которой позволяют однозначно определить ее положение на местности | — | - | Часть границы, сведения ЕГРН о которой позволяют однозначно определить ее положение на местности |
| — (red) | - | Проектные границы публичного сервитута | — (cyan) | - | Граница населенного пункта |
| — (orange) | - | Проектное местоположение газопровода | | - | Наименование муниципального образования |
| 1 | - | Обозначение новой характерной точки | | - | Номер кадастрового квартала |
| — (blue) | - | Граница кадастрового квартала | | - | Кадастровый номер земельного участка |

Ленинградская область,
Тихвинский муниципальный район,
Борское сельское поселение


47:13:0610011

:318

Схема расположения границ публичного сервитута

Выносной лист 8

МСК-47, зона 3



Ленинградская область
Тихвинский муниципальный район
МО Борское сельское поселение

Масштаб 1:2000

Условные обозначения

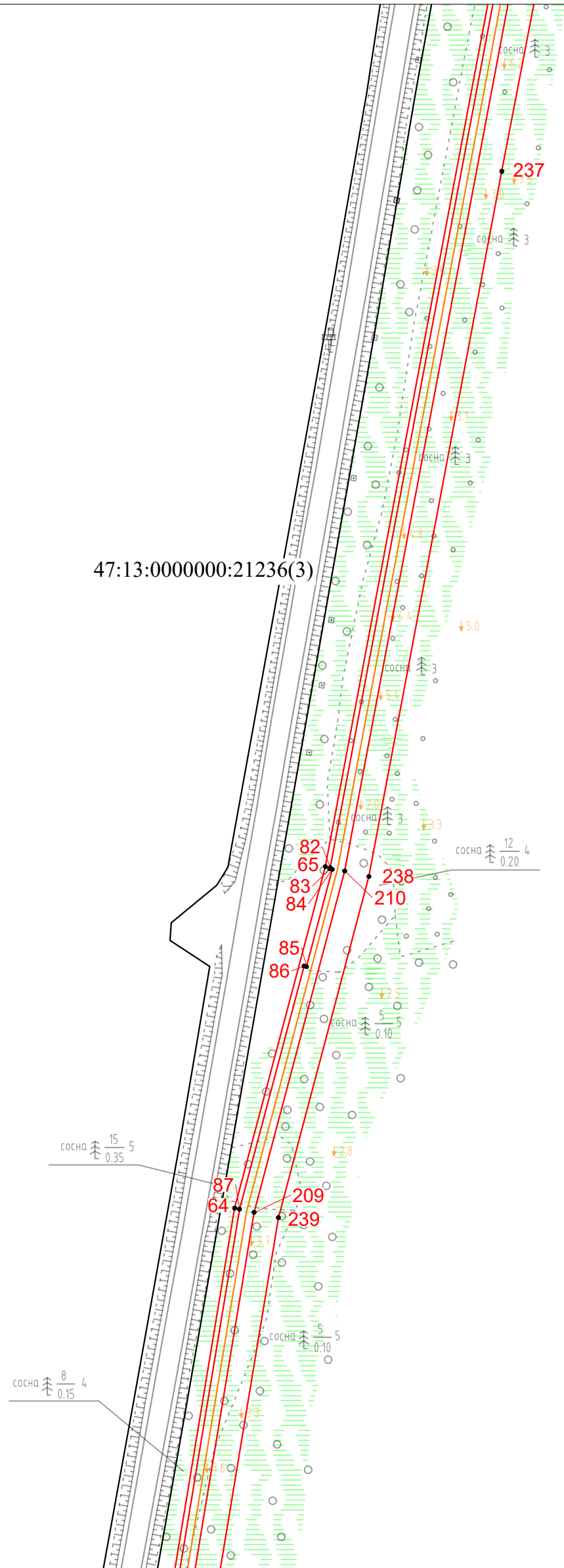
- | | | | | | |
|---|---|---|---|---|--|
| ● | - | Характерная точка границы, сведения о которой позволяют однозначно определить ее положение на местности | — | - | Часть границы, сведения ЕГРН о которой позволяют однозначно определить ее положение на местности |
| — | - | Проектные границы публичного сервитута | — | - | Граница населенного пункта |
| — | - | Проектное местоположение газопровода | — | - | Наименование муниципального образования |
| 1 | - | Обозначение новой характерной точки | — | - | Номер кадастрового квартала |
| — | - | Граница кадастрового квартала | — | - | Кадастровый номер земельного участка |

Ленинградская область,
Тихвинский муниципальный район,
Борское сельское поселение
47:13:0610011

Схема расположения границ публичного сервитута

Выносной лист 9

МСК-47, зона 3



Ленинградская область
Тихвинский муниципальный район
МО Борское сельское поселение

Масштаб 1:2000

Условные обозначения

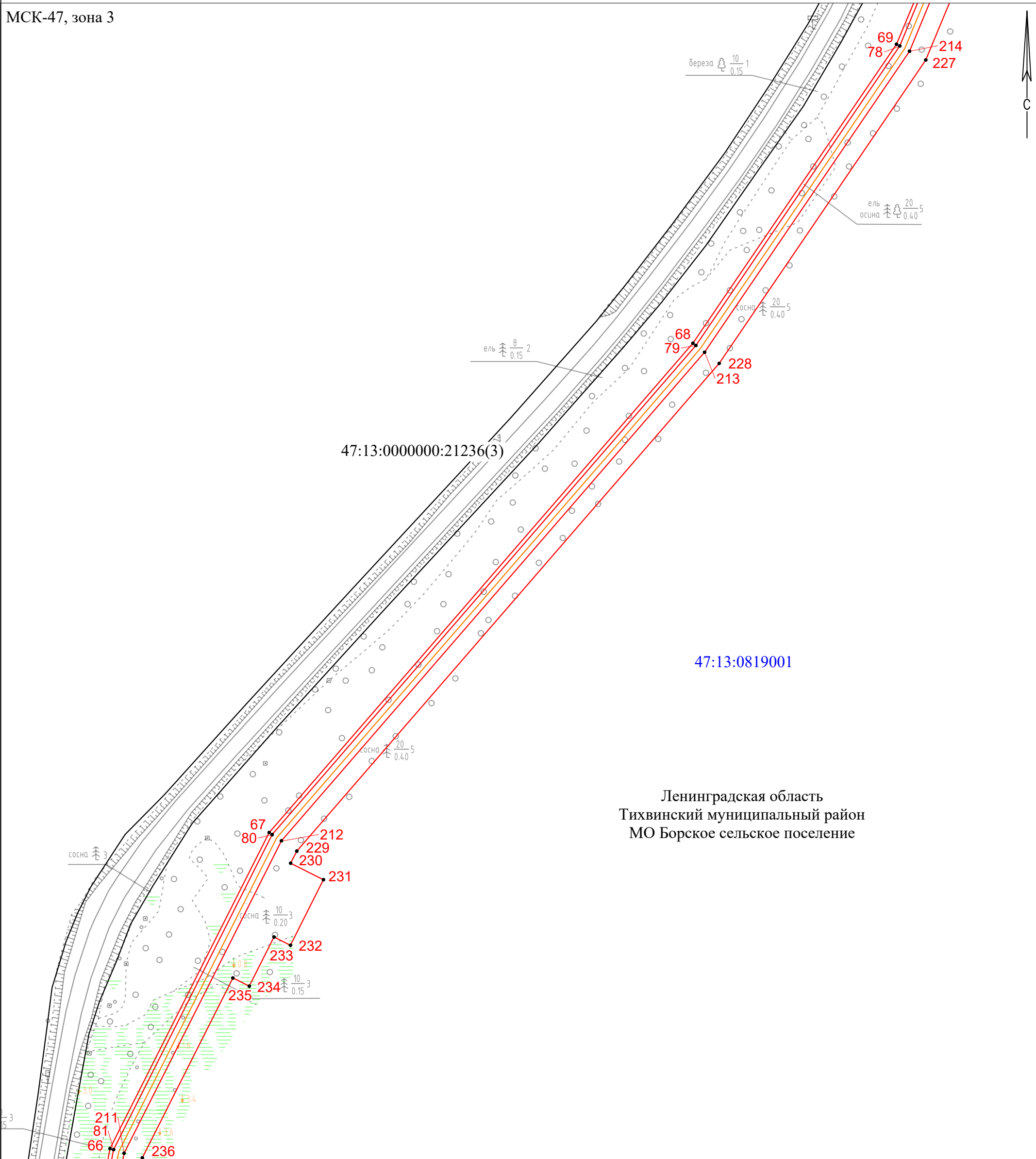
- | | | | | | |
|------------|---|---|---------------|---|--|
| ● | - | Характерная точка границы, сведения о которой позволяют однозначно определить ее положение на местности | — | - | Часть границы, сведения ЕГРН о которой позволяют однозначно определить ее положение на местности |
| — (red) | - | Проектные границы публичного сервитута | — (cyan) | - | Граница населенного пункта |
| — (orange) | - | Проектное местоположение газопровода | — (blue) | - | Наименование муниципального образования |
| 1 | - | Обозначение новой характерной точки | 47:13:0610011 | - | Номер кадастрового квартала |
| — (blue) | - | Граница кадастрового квартала | :318 | - | Кадастровый номер земельного участка |

Ленинградская область,
Тихвинский муниципальный район,
Борское сельское поселение

Схема расположения границ публичного сервитута

Выносной лист 10

МСК-47, зона 3



Ленинградская область
Тихвинский муниципальный район
МО Борское сельское поселение

Масштаб 1:2000

Условные обозначения

- | | | | |
|------------|---|---------------|--|
| ● - | Характерная точка границы, сведения о которой позволяют однозначно определить ее положение на местности | — | Часть границы, сведения ЕГРН о которой позволяют однозначно определить ее положение на местности |
| — (red) | Проектные границы публичного сервитута | — (cyan) | Граница населенного пункта |
| — (orange) | Проектное местоположение газопровода | — (blue) | Наименование муниципального образования |
| 1 | Обозначение новой характерной точки | 47:13:0610011 | Номер кадастрового квартала |
| — (blue) | Граница кадастрового квартала | :318 | Кадастровый номер земельного участка |

Ленинградская область,
Тихвинский муниципальный район,
Борское сельское поселение

Схема расположения границ публичного сервитута

Выносной лист 11

МСК-47, зона 3

Ленинградская область
Тихвинский муниципальный район
МО Борское сельское поселение

47:13:0816001

47:13:0000000:22148(3)

47:13:0000000:21236(3)

47:13:0819001

Масштаб 1:2000

Условные обозначения

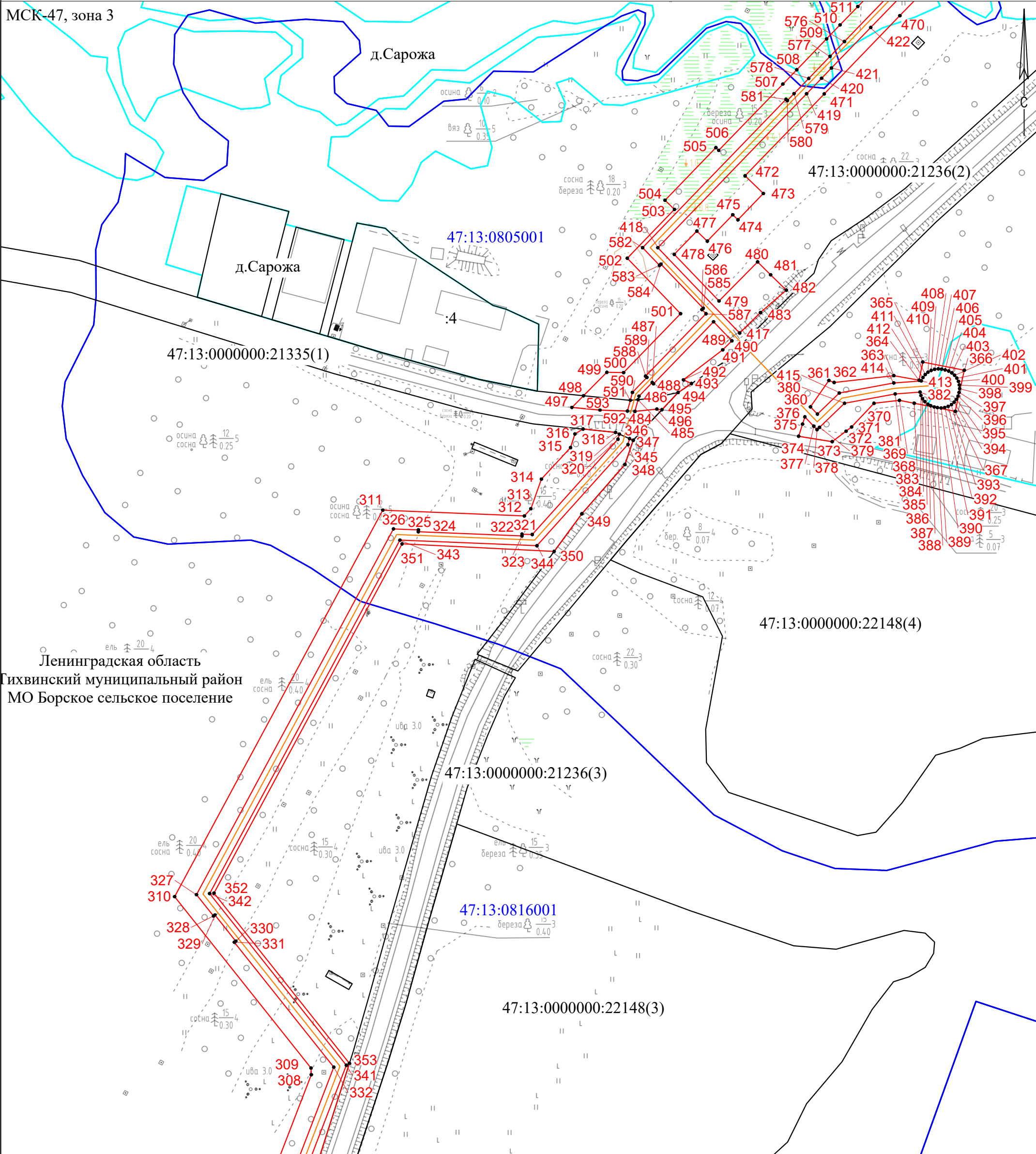
- | | | | | | |
|---------------|---|---|-------------|---|--|
| ● | - | Характерная точка границы, сведения о которой позволяют однозначно определить ее положение на местности | — | - | Часть границы, сведения ЕГРН о которой позволяют однозначно определить ее положение на местности |
| — (красная) | - | Проектные границы публичного сервитута | — (голубая) | - | Граница населенного пункта |
| — (оранжевая) | - | Проектное местоположение газопровода | — (голубая) | - | Наименование муниципального образования |
| 1 | - | Обозначение новой характерной точки | — (голубая) | - | Номер кадастрового квартала |
| — (синяя) | - | Граница кадастрового квартала | — (голубая) | - | Кадастровый номер земельного участка |

Ленинградская область,
Тихвинский муниципальный район,
Борское сельское поселение
47:13:0610011

Схема расположения границ публичного сервитута

Выносной лист 12

МСК-47, зона 3



Ленинградская область
Тихвинский муниципальный район
МО Борское сельское поселение

Масштаб 1:2000

Условные обозначения

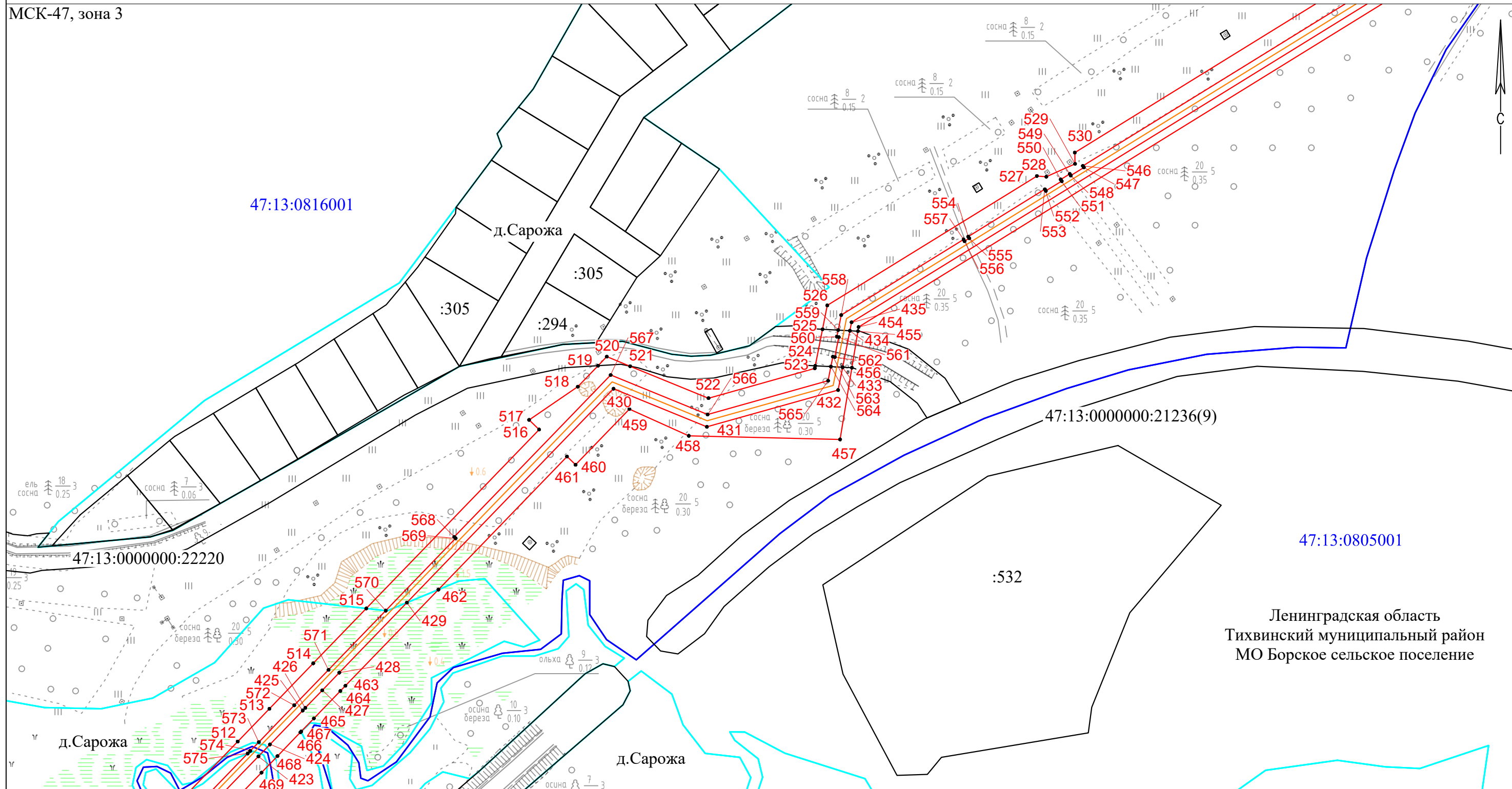
- | | | | | | |
|------------|---|---|----------|---|--|
| ● | - | Характерная точка границы, сведения о которой позволяют однозначно определить ее положение на местности | — | - | Часть границы, сведения ЕГРН о которой позволяют однозначно определить ее положение на местности |
| — (red) | - | Проектные границы публичного сервитута | — (cyan) | - | Граница населенного пункта |
| — (orange) | - | Проектное местоположение газопровода | | - | Наименование муниципального образования |
| 1 | - | Обозначение новой характерной точки | | - | Номер кадастрового квартала |
| — (blue) | - | Граница кадастрового квартала | | - | Кадастровый номер земельного участка |

Ленинградская область,
Тихвинский муниципальный район,
Борское сельское поселение
47:13:0610011

Схема расположения границ публичного сервитута

Выносной лист 13

МСК-47, зона 3



47:13:0805001

Ленинградская область
Тихвинский муниципальный район
МО Борское сельское поселение

Масштаб 1:2000

Условные обозначения

- | | | | | | | | | |
|---|---|---|---|---|--|---------------|---|--------------------------------------|
| ● | - | Характерная точка границы, сведения о которой позволяют однозначно определить ее положение на местности | — | - | Часть границы, сведения ЕГРН о которой позволяют однозначно определить ее положение на местности | 1 | - | Обозначение новой характерной точки |
| — | - | Проектные границы публичного сервитута | — | - | Граница населенного пункта | — | - | Граница кадастрового квартала |
| — | - | Проектное местоположение газопровода | — | - | Наименование муниципального образования | 47:13:0610011 | - | Номер кадастрового квартала |
| — | - | Граница муниципального образования | — | - | | :318 | - | Кадастровый номер земельного участка |

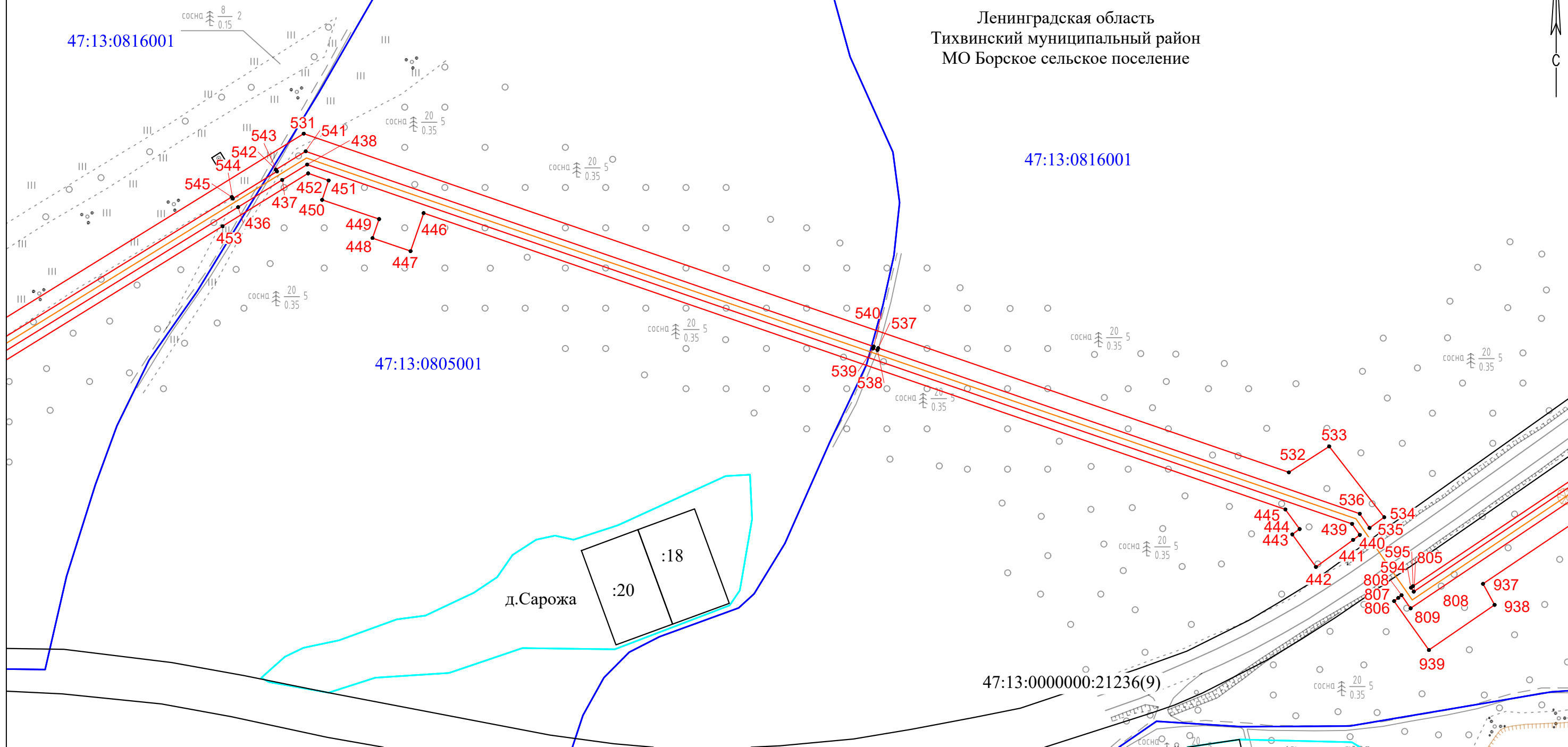
Ленинградская область,
Тихвинский муниципальный район,
Борское сельское поселение

Схема расположения границ публичного сервитута

Выносной лист 14

МСК-47, зона 3

Ленинградская область
Тихвинский муниципальный район
МО Борское сельское поселение



Условные обозначения

Масштаб 1:2000

- | | | |
|---|--|---|
| ● - Характерная точка границы, сведения о которой позволяют однозначно определить ее положение на местности | — - Часть границы, сведения ЕГРН о которой позволяют однозначно определить ее положение на местности | 1 - Обозначение новой характерной точки |
| — - Проектные границы публичного сервитута | — - Граница населенного пункта | — - Граница кадастрового квартала |
| — - Проектное местоположение газопровода | — - Наименование муниципального образования | 47:13:0610011 - Номер кадастрового квартала |
| — - Граница муниципального образования | | :318 - Кадастровый номер земельного участка |

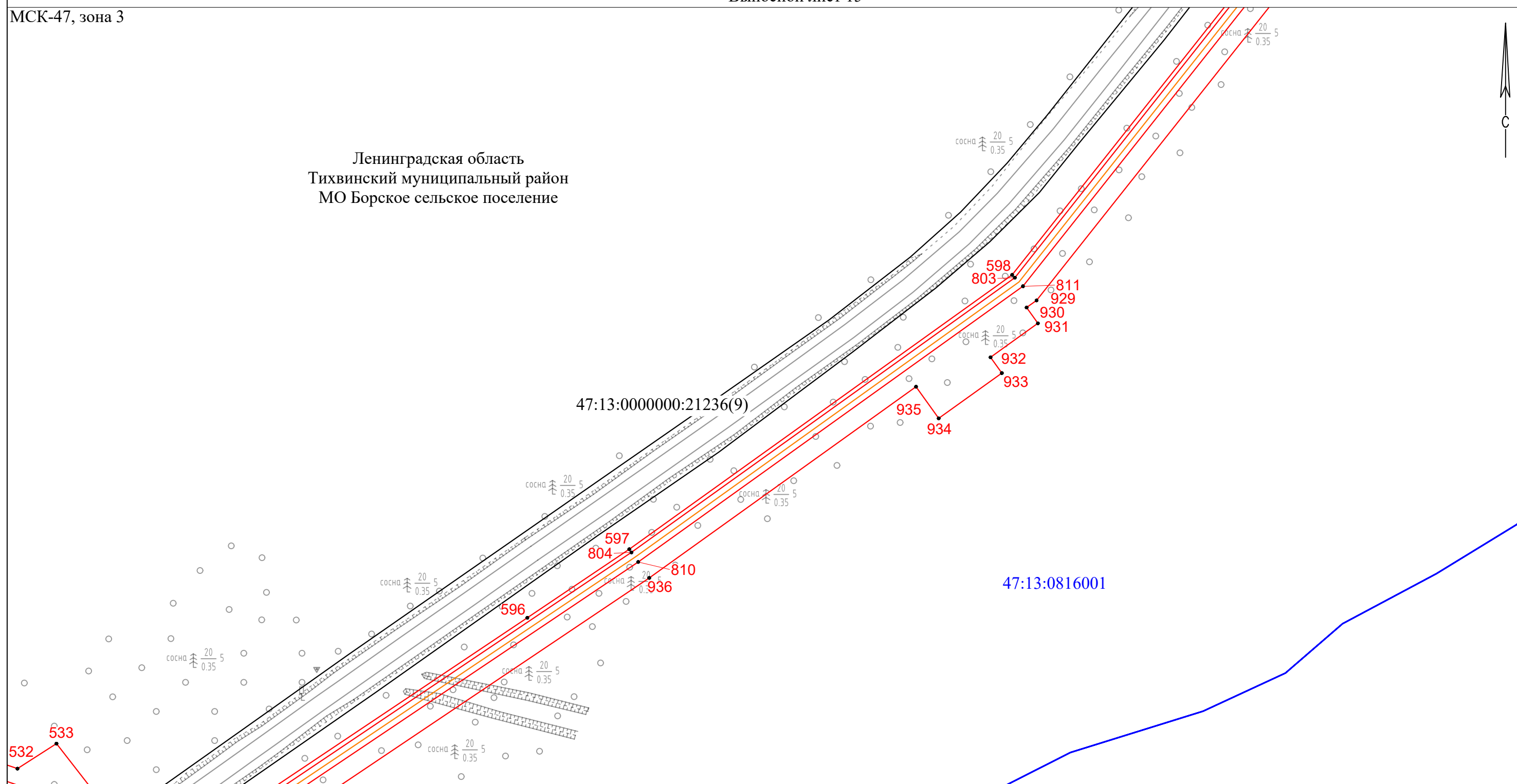
Ленинградская область,
Тихвинский муниципальный район,
Борское сельское поселение

Схема расположения границ публичного сервитута

Выносной лист 15

МСК-47, зона 3

Ленинградская область
Тихвинский муниципальный район
МО Борское сельское поселение



Масштаб 1:2000

Условные обозначения

- | | | |
|---|--|---|
| ● - Характерная точка границы, сведения о которой позволяют однозначно определить ее положение на местности | — - Часть границы, сведения ЕГРН о которой позволяют однозначно определить ее положение на местности | 1 - Обозначение новой характерной точки |
| — - Проектные границы публичного сервитута | — - Граница населенного пункта | — - Граница кадастрового квартала |
| — - Проектное местоположение газопровода | — - Наименование муниципального образования | 47:13:0610011 - Номер кадастрового квартала |
| — - Граница муниципального образования | | :318 - Кадастровый номер земельного участка |


Ленинградская область,
Тихвинский муниципальный район,
Борское сельское поселение

Схема расположения границ публичного сервитута

Выносной лист 16

МСК-47, зона 3

Ленинградская область
Тихвинский муниципальный район
МО Борское сельское поселение



Масштаб 1:2000

Условные обозначения

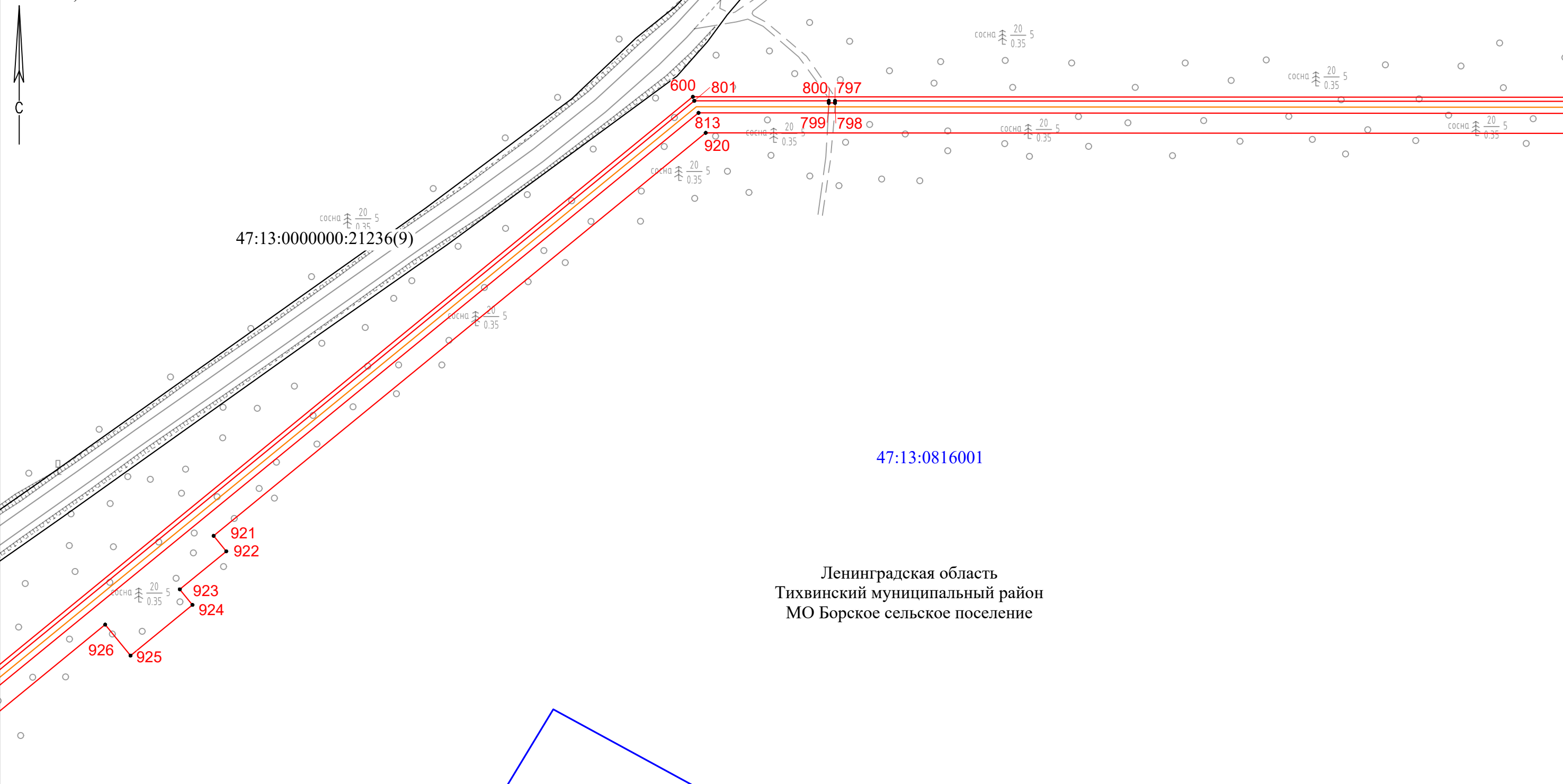
- | | | |
|---|--|---|
| ● - Характерная точка границы, сведения о которой позволяют однозначно определить ее положение на местности | — - Часть границы, сведения ЕГРН о которой позволяют однозначно определить ее положение на местности | 1 - Обозначение новой характерной точки |
| — - Проектные границы публичного сервитута | — - Граница населенного пункта | — - Граница кадастрового квартала |
| — - Проектное местоположение газопровода | — - Наименование муниципального образования | 47:13:0610011 - Номер кадастрового квартала |
| — - Граница муниципального образования | | :318 - Кадастровый номер земельного участка |

Ленинградская область,
Тихвинский муниципальный район,
Борское сельское поселение

Схема расположения границ публичного сервитута

Выносной лист 17

МСК-47, зона 3



Ленинградская область
Тихвинский муниципальный район
МО Борское сельское поселение

Масштаб 1:2000

Условные обозначения

- | | | | | | | |
|-----|---|---|--|---------------|---|--------------------------------------|
| ● - | Характерная точка границы, сведения о которой позволяют однозначно определить ее положение на местности | — | Часть границы, сведения ЕГРН о которой позволяют однозначно определить ее положение на местности | 1 | - | Обозначение новой характерной точки |
| — | Проектные границы публичного сервитута | — | Граница населенного пункта | — | - | Граница кадастрового квартала |
| — | Проектное местоположение газопровода | — | Наименование муниципального образования | 47:13:0610011 | - | Номер кадастрового квартала |
| — | Граница муниципального образования | | | :318 | - | Кадастровый номер земельного участка |

Схема расположения границ публичного сервитута


Выносной лист 18

МСК-47, зона 3

47:13:0816001

47:13:0806001

47:13:0000000:22149(18)



Ленинградская область
Тихвинский муниципальный район
МО Борское сельское поселение

Масштаб 1:2000

Условные обозначения

- | | | |
|---|--|---|
| ● - Характерная точка границы, сведения о которой позволяют однозначно определить ее положение на местности | — - Часть границы, сведения ЕГРН о которой позволяют однозначно определить ее положение на местности | 1 - Обозначение новой характерной точки |
| — - Проектные границы публичного сервитута | — - Граница населенного пункта | — - Граница кадастрового квартала |
| — - Проектное местоположение газопровода | — - Наименование муниципального образования | 47:13:0610011 - Номер кадастрового квартала |
| — - Граница муниципального образования | | :318 - Кадастровый номер земельного участка |

Ленинградская область,
Тихвинский муниципальный район,
Борское сельское поселение

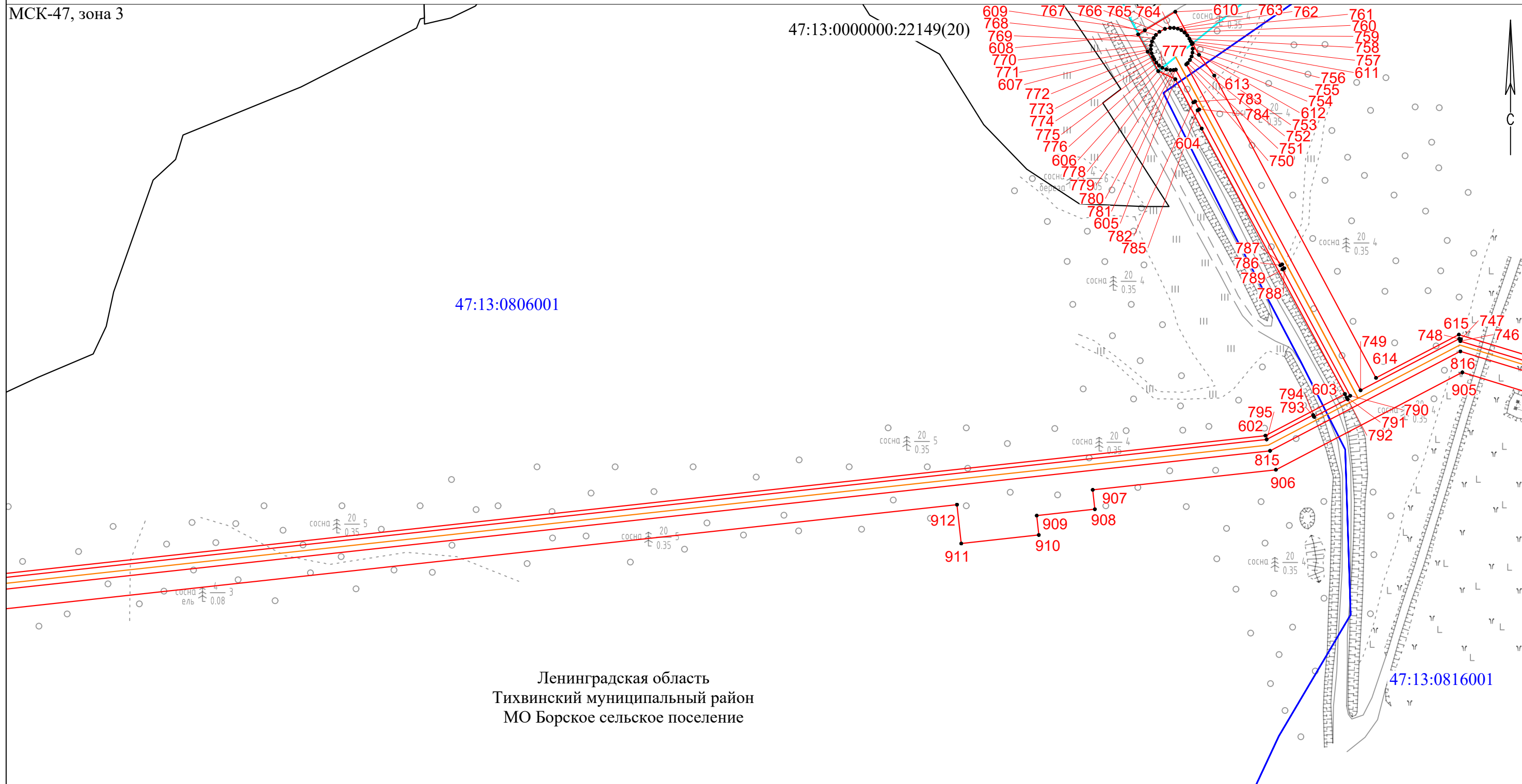
Схема расположения границ публичного сервитута

Выносной лист 19

МСК-47, зона 3

47:13:0000000:22149(20)

47:13:0806001



Ленинградская область
Тихвинский муниципальный район
МО Борское сельское поселение

47:13:0816001

Масштаб 1:2000

Условные обозначения

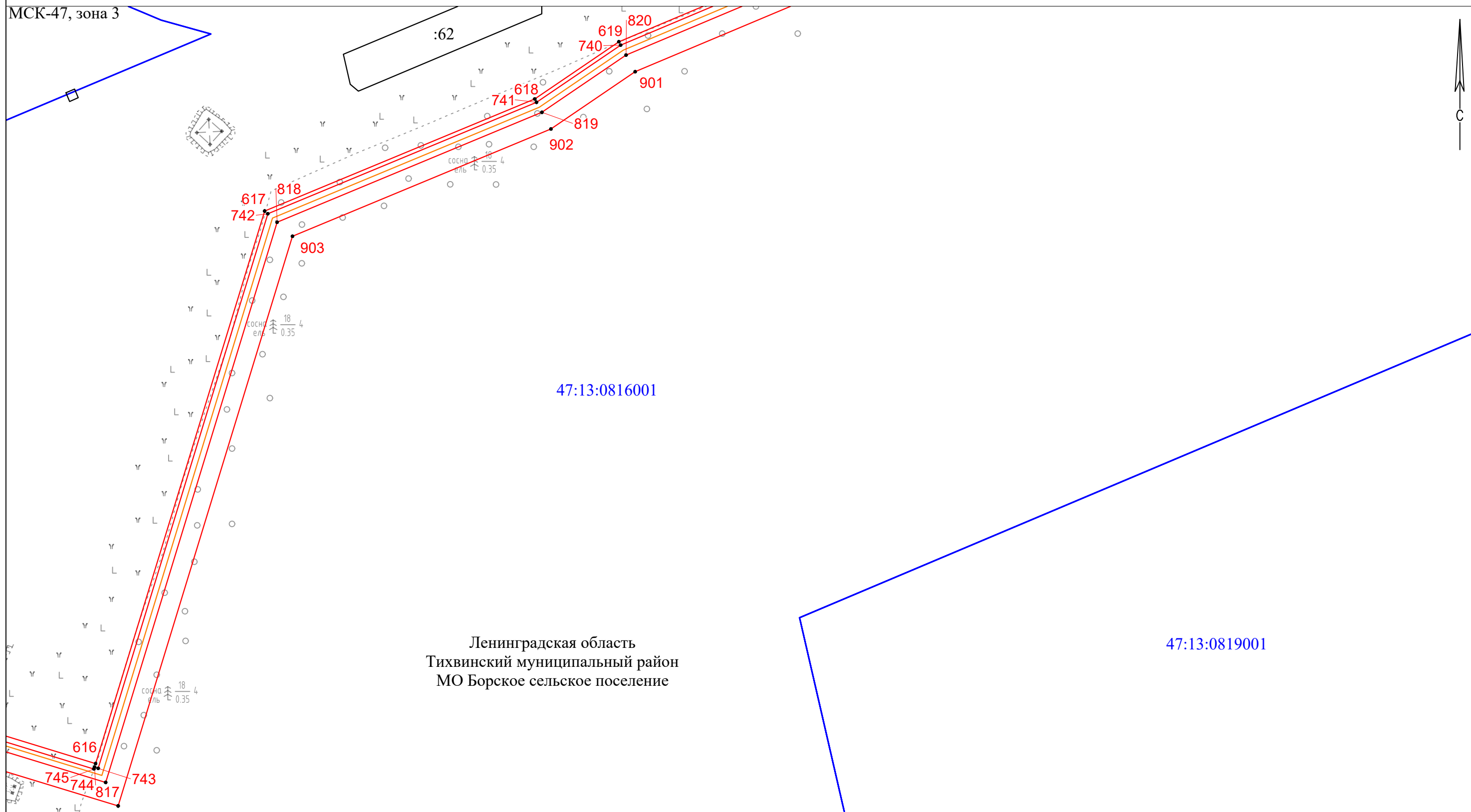
- | | | |
|---|--|---|
| ● - Характерная точка границы, сведения о которой позволяют однозначно определить ее положение на местности | — - Часть границы, сведения ЕГРН о которой позволяют однозначно определить ее положение на местности | 1 - Обозначение новой характерной точки |
| — - Проектные границы публичного сервитута | — - Граница населенного пункта | — - Граница кадастрового квартала |
| — - Проектное местоположение газопровода | — - Наименование муниципального образования | 47:13:0610011 - Номер кадастрового квартала |
| — - Граница муниципального образования | | :318 - Кадастровый номер земельного участка |

Ленинградская область,
Тихвинский муниципальный район,
Борское сельское поселение

Схема расположения границ публичного сервитута

Выносной лист 20

МСК-47, зона 3



Условные обозначения

Масштаб 1:2000

- | | | |
|---|--|---|
| ● - Характерная точка границы, сведения о которой позволяют однозначно определить ее положение на местности | — - Часть границы, сведения ЕГРН о которой позволяют однозначно определить ее положение на местности | 1 - Обозначение новой характерной точки |
| — - Проектные границы публичного сервитута | — - Граница населенного пункта | — - Граница кадастрового квартала |
| — - Проектное местоположение газопровода | — - Наименование муниципального образования | 47:13:0610011 - Номер кадастрового квартала |
| — - Граница муниципального образования | | :318 - Кадастровый номер земельного участка |

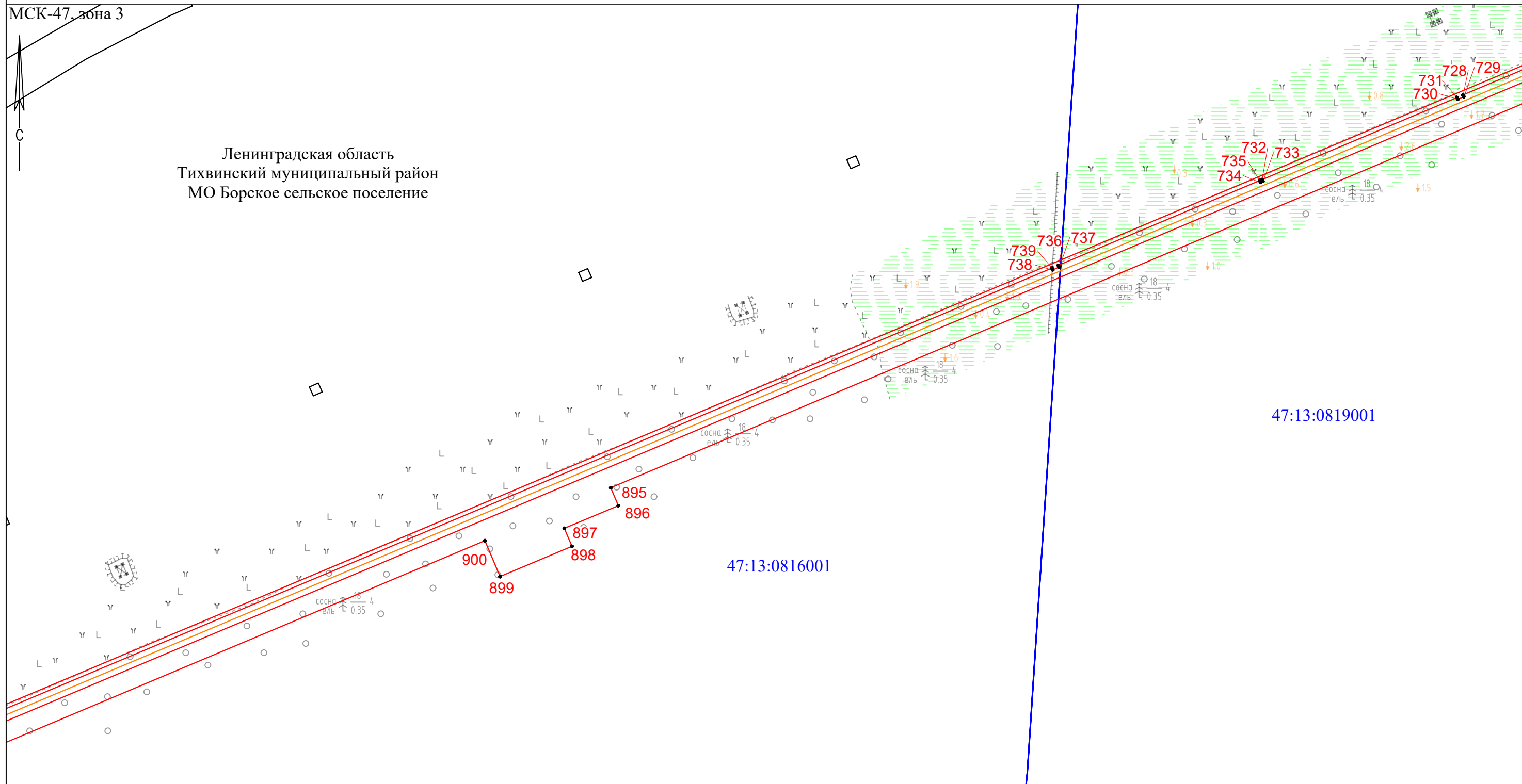
Ленинградская область,
Тихвинский муниципальный район,
Борское сельское поселение

Схема расположения границ публичного сервитута

Выносной лист 21

МСК-47, зона 3

Ленинградская область
Тихвинский муниципальный район
МО Борское сельское поселение



Условные обозначения

- - Характерная точка границы, сведения о которой позволяют однозначно определить ее положение на местности
- (red) - Проектные границы публичного сервитута
- (orange) - Проектное местоположение газопровода
- (yellow) - Граница муниципального образования

Ленинградская область,
Тихвинский муниципальный район,
Борское сельское поселение

Масштаб 1:2000

- (black) - Часть границы, сведения ЕГРН о которой позволяют однозначно определить ее положение на местности
- (cyan) - Граница населенного пункта
- (blue) - Наименование муниципального образования

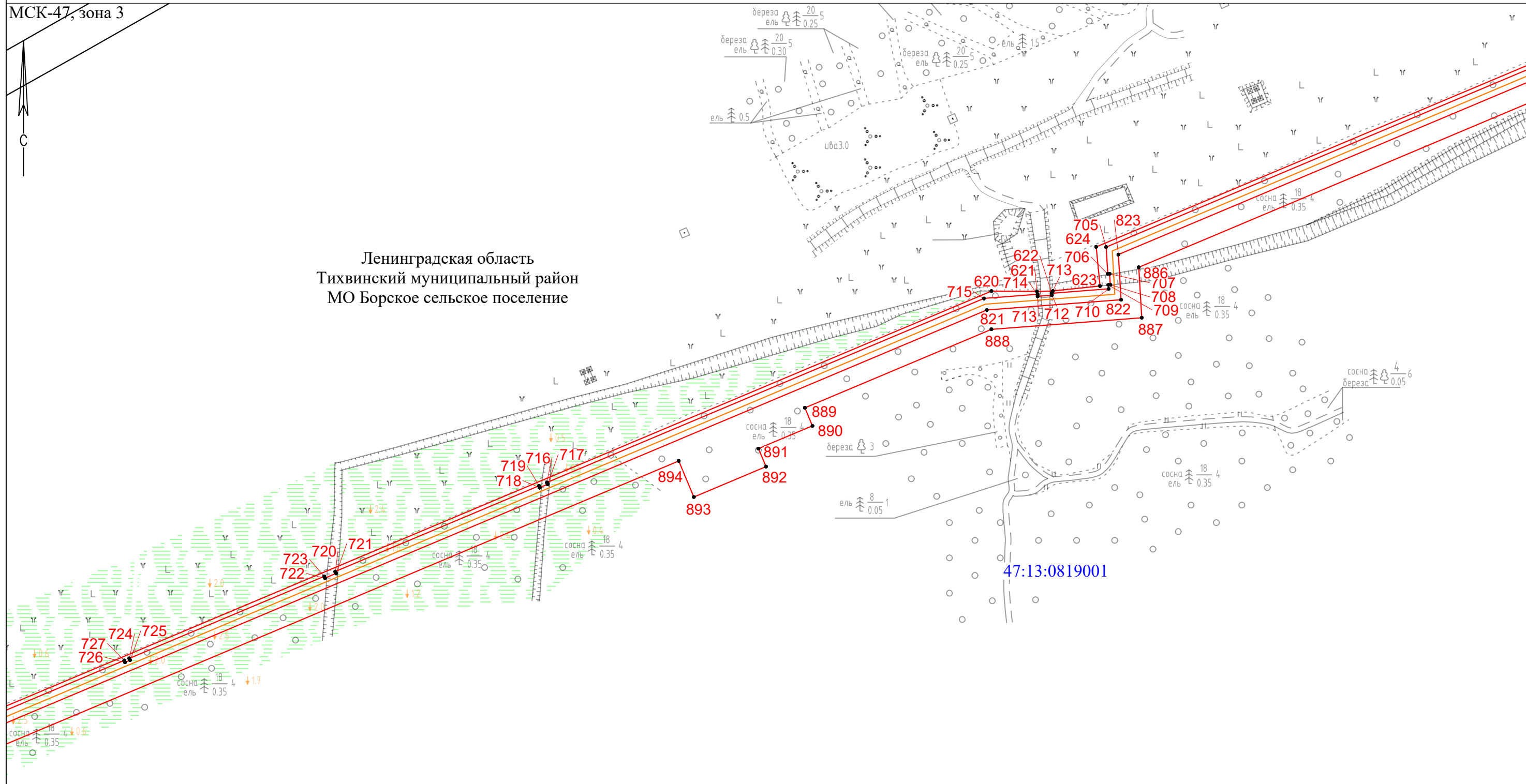
- 1 - Обозначение новой характерной точки
- (blue) - Граница кадастрового квартала
- 47:13:0610011 - Номер кадастрового квартала
- :318 - Кадастровый номер земельного участка

Схема расположения границ публичного сервитута

Выносной лист 22

МСК-47, зона 3

Ленинградская область
Тихвинский муниципальный район
МО Борское сельское поселение



Масштаб 1:2000

Условные обозначения

- | | | |
|---|--|---|
| ● - Характерная точка границы, сведения о которой позволяют однозначно определить ее положение на местности | — - Часть границы, сведения ЕГРН о которой позволяют однозначно определить ее положение на местности | 1 - Обозначение новой характерной точки |
| — - Проектные границы публичного сервитута | — - Граница населенного пункта | — - Граница кадастрового квартала |
| — - Проектное местоположение газопровода | — - Наименование муниципального образования | 47:13:0610011 - Номер кадастрового квартала |
| — - Граница муниципального образования | | :318 - Кадастровый номер земельного участка |

Ленинградская область,
Тихвинский муниципальный район,
Борское сельское поселение

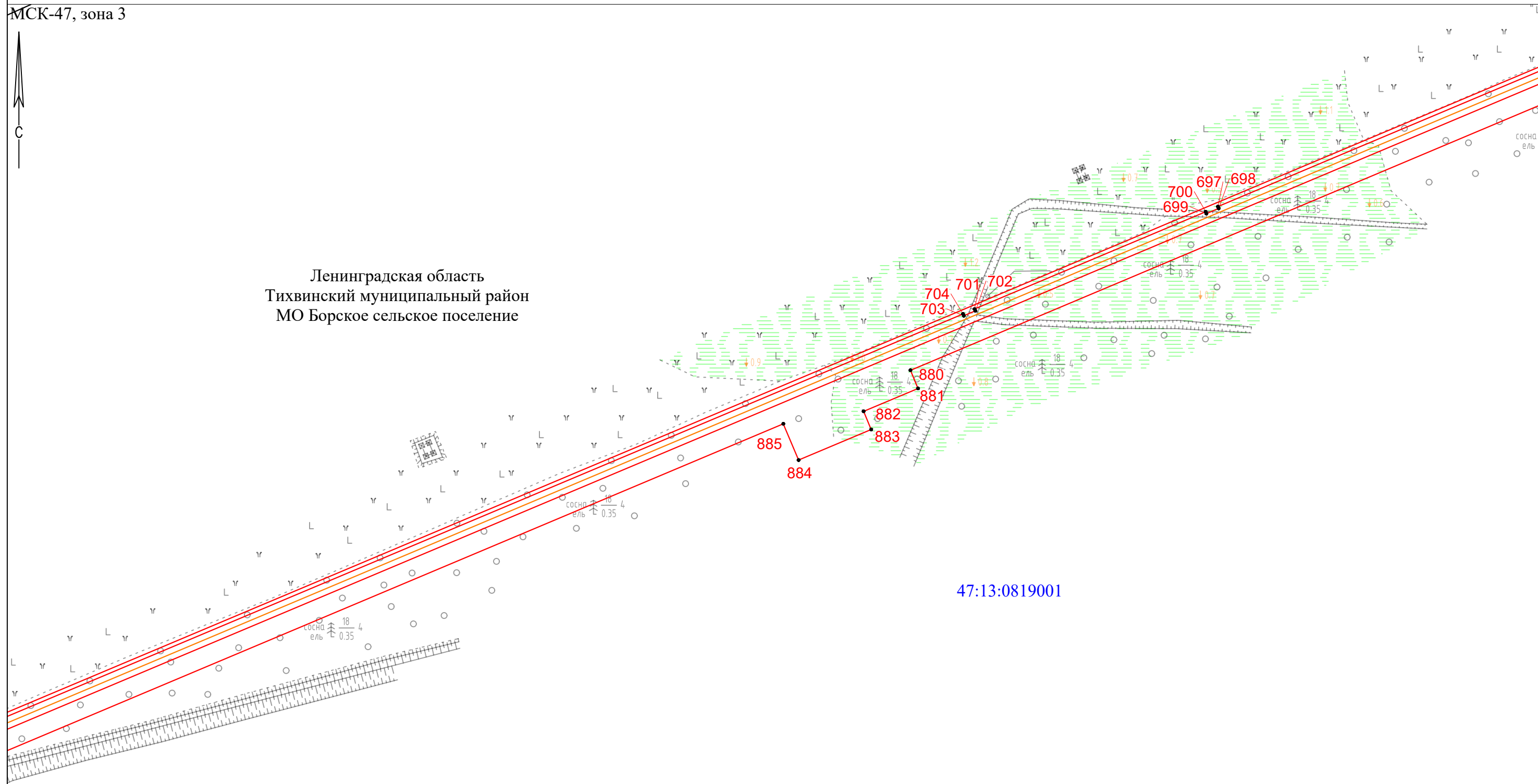
Схема расположения границ публичного сервитута

Выносной лист 23

МСК-47, зона 3



Ленинградская область
Тихвинский муниципальный район
МО Борское сельское поселение



47:13:0819001

Масштаб 1:2000

Условные обозначения

- | | | |
|---|--|---|
| ● - Характерная точка границы, сведения о которой позволяют однозначно определить ее положение на местности | — - Часть границы, сведения ЕГРН о которой позволяют однозначно определить ее положение на местности | 1 - Обозначение новой характерной точки |
| — - Проектные границы публичного сервитута | — - Граница населенного пункта | — - Граница кадастрового квартала |
| — - Проектное местоположение газопровода | — - Наименование муниципального образования | 47:13:0610011 - Номер кадастрового квартала |
| — - Граница муниципального образования | | :318 - Кадастровый номер земельного участка |

Ленинградская область,
Тихвинский муниципальный район,
Борское сельское поселение


Схема расположения границ публичного сервитута

Выносной лист 24

МСК-47, зона 3

47:13:0000000:21236(8)

Ленинградская область
Тихвинский муниципальный район
МО Борское сельское поселение



47:13:0819001

Масштаб 1:2000

Условные обозначения

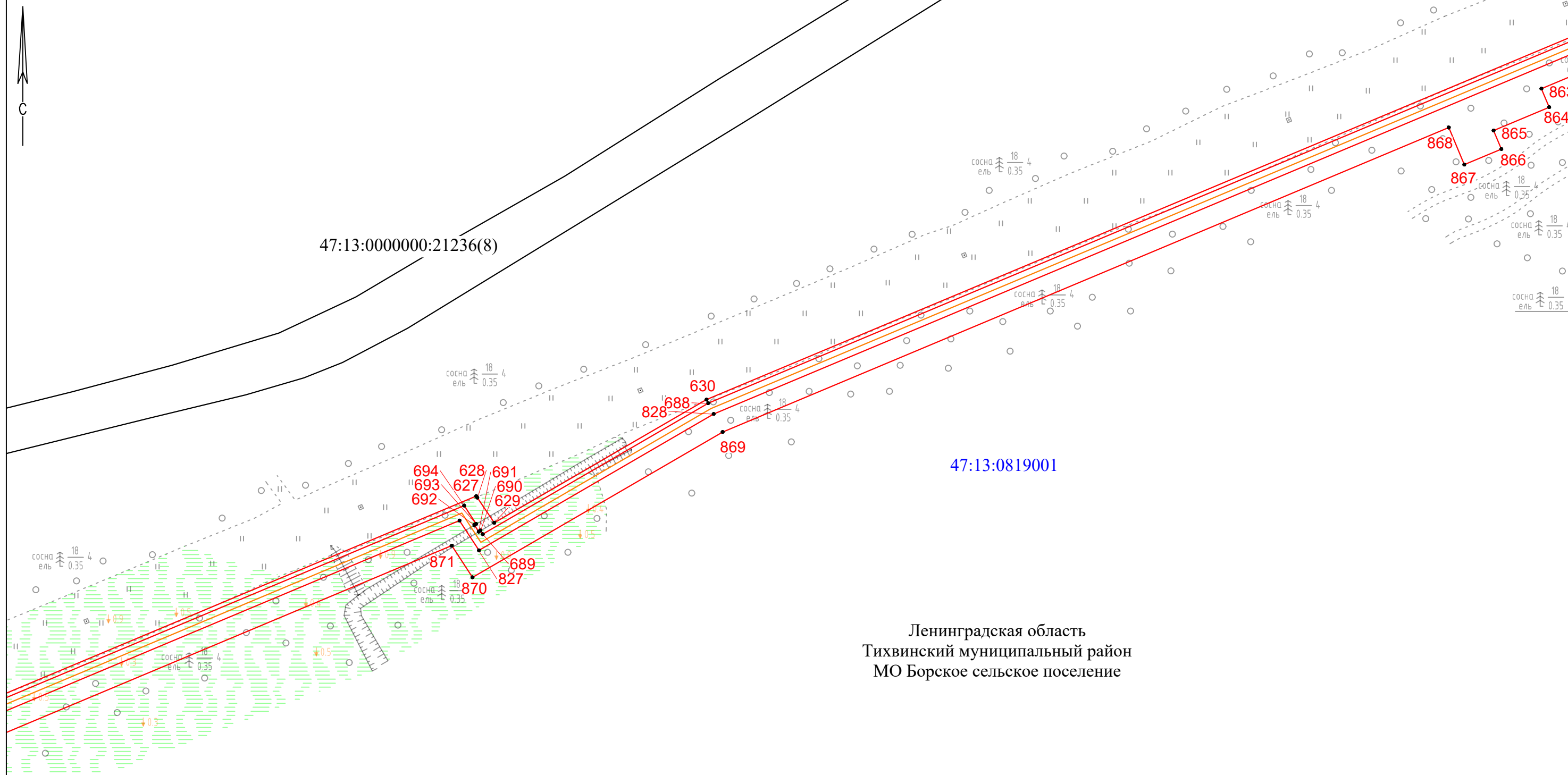
- | | | |
|---|--|---|
| ● - Характерная точка границы, сведения о которой позволяют однозначно определить ее положение на местности | — - Часть границы, сведения ЕГРН о которой позволяют однозначно определить ее положение на местности | 1 - Обозначение новой характерной точки |
| — - Проектные границы публичного сервитута | — - Граница населенного пункта | — - Граница кадастрового квартала |
| — - Проектное местоположение газопровода | — - Наименование муниципального образования | 47:13:0610011 - Номер кадастрового квартала |
| — - Граница муниципального образования | | :318 - Кадастровый номер земельного участка |

Ленинградская область,
Тихвинский муниципальный район,
Борское сельское поселение

Схема расположения границ публичного сервитута

Выносной лист 25

МСК-47, зона 3



Условные обозначения

Масштаб 1:2000

- | | | |
|---|--|---|
| ● - Характерная точка границы, сведения о которой позволяют однозначно определить ее положение на местности | — - Часть границы, сведения ЕГРН о которой позволяют однозначно определить ее положение на местности | 1 - Обозначение новой характерной точки |
| — - Проектные границы публичного сервитута | — - Граница населенного пункта | — - Граница кадастрового квартала |
| — - Проектное местоположение газопровода | — - Наименование муниципального образования | 47:13:0610011 - Номер кадастрового квартала |
| — - Граница муниципального образования | | :318 - Кадастровый номер земельного участка |

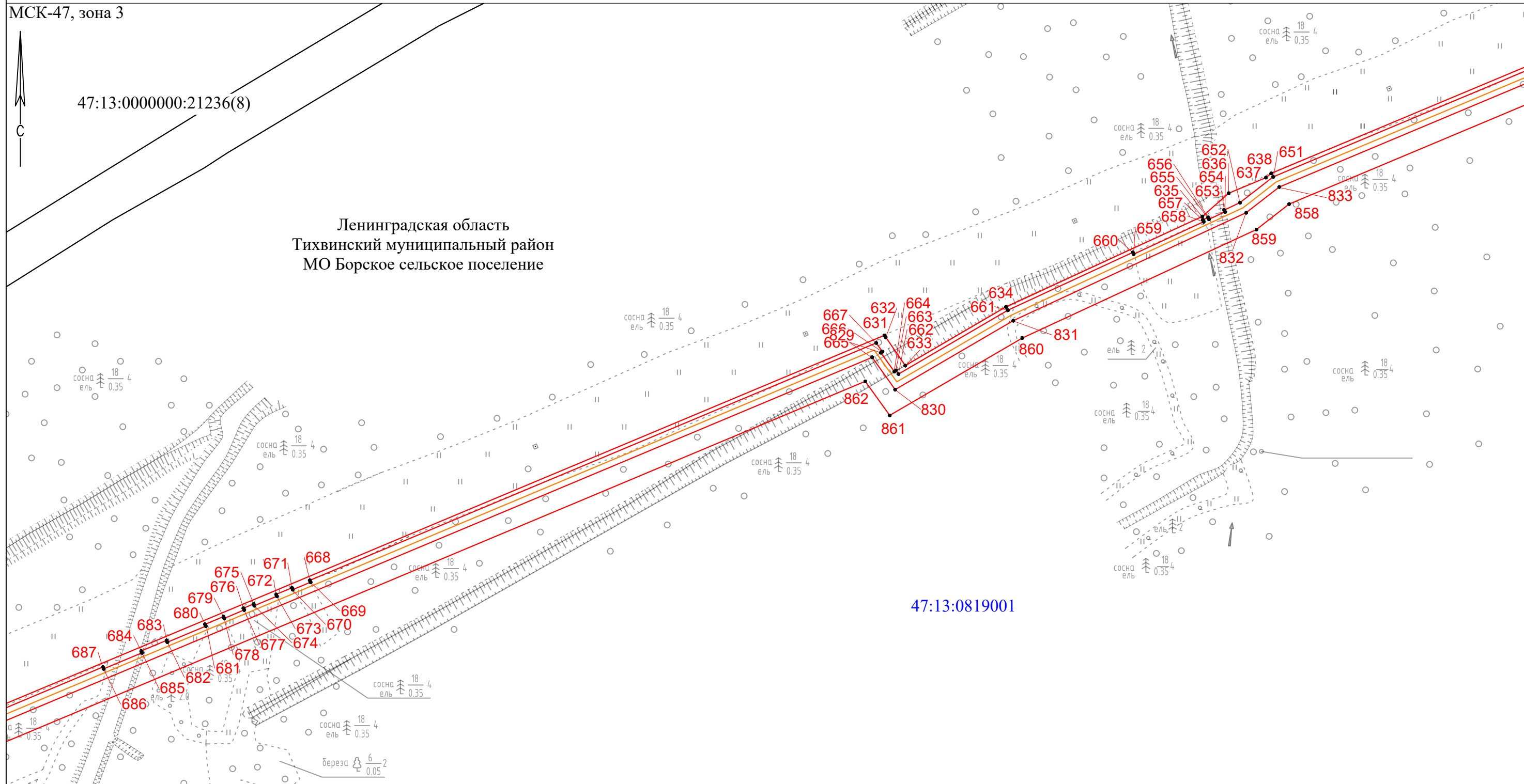
Схема расположения границ публичного сервитута

Выносной лист 26

МСК-47, зона 3

47:13:0000000:21236(8)

Ленинградская область
Тихвинский муниципальный район
МО Борское сельское поселение



47:13:0819001

Масштаб 1:2000

Условные обозначения

- | | | |
|---|--|---|
| ● - Характерная точка границы, сведения о которой позволяют однозначно определить ее положение на местности | — - Часть границы, сведения ЕГРН о которой позволяют однозначно определить ее положение на местности | 1 - Обозначение новой характерной точки |
| — - Проектные границы публичного сервитута | — - Граница населенного пункта | — - Граница кадастрового квартала |
| — - Проектное местоположение газопровода | — - Наименование муниципального образования | 47:13:0610011 - Номер кадастрового квартала |
| — - Граница муниципального образования | | :318 - Кадастровый номер земельного участка |

Ленинградская область,
Тихвинский муниципальный район,
Борское сельское поселение

Схема расположения границ публичного сервитута

Выносной лист 27

МСК-47, зона 3



47:13:0522001

Ленинградская область
Тихвинский муниципальный район
МО Ганьковское сельское поселение

Ленинградская область
Тихвинский муниципальный район
МО Борское сельское поселение

47:13:0819001

сосна 18
ель 0.35 4

сосна 18
ель 0.35 4

сосна 18
ель 0.35 4

сосна 18
ель 0.35 4

сосна 18
ель 0.35 4

852
853
854
855
856
857

Условные обозначения

Масштаб 1:2000

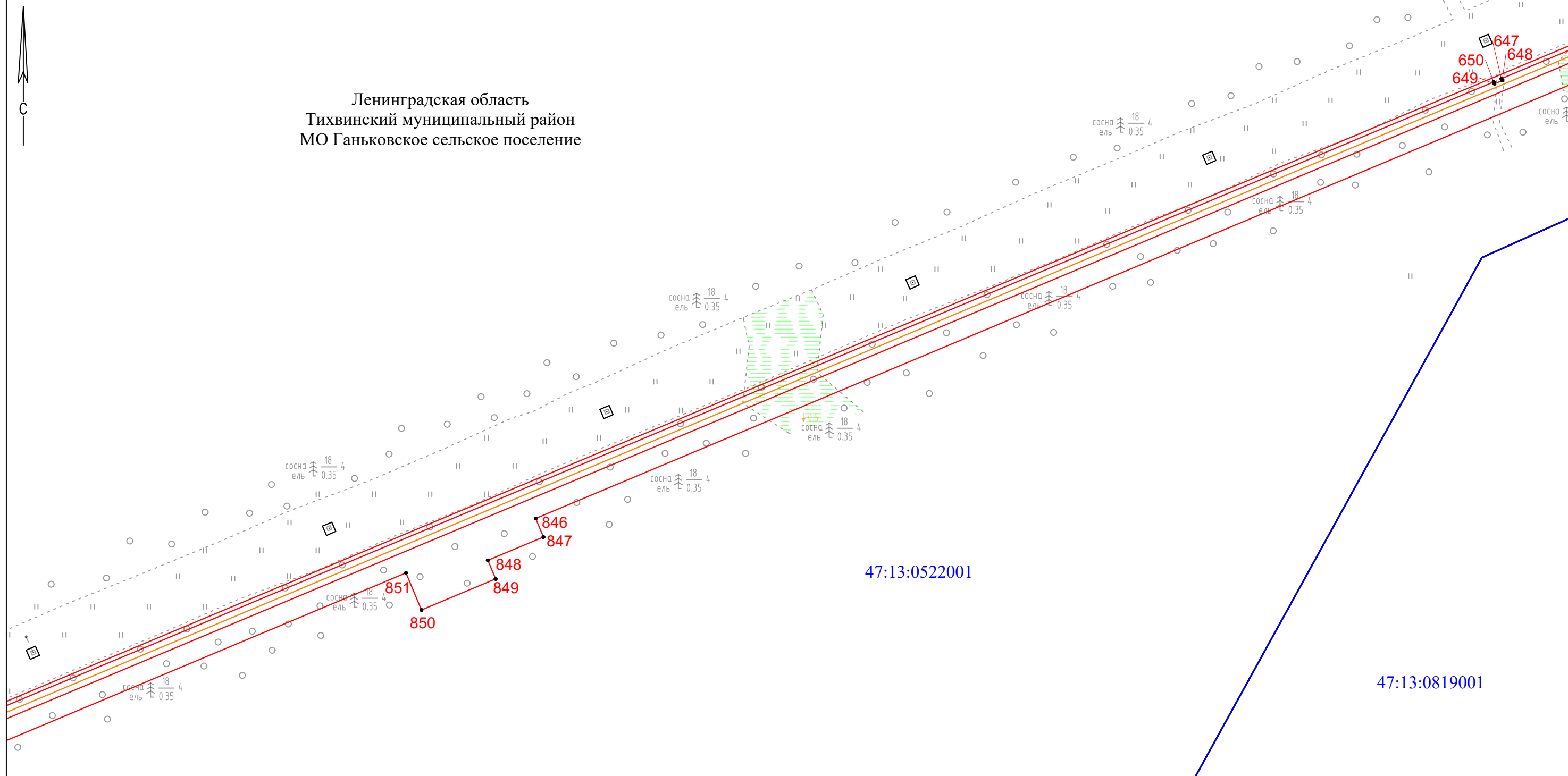
- | | | |
|---|--|---|
| ● - Характерная точка границы, сведения о которой позволяют однозначно определить ее положение на местности | — - Часть границы, сведения ЕГРН о которой позволяют однозначно определить ее положение на местности | 1 - Обозначение новой характерной точки |
| — - Проектные границы публичного сервитута | — - Граница населенного пункта | — - Граница кадастрового квартала |
| — - Проектное местоположение газопровода | — - Наименование муниципального образования | 47:13:0610011 - Номер кадастрового квартала |
| — - Граница муниципального образования | | :318 - Кадастровый номер земельного участка |

Ленинградская область,
Тихвинский муниципальный район,
Борское сельское поселение

Схема расположения границ публичного сервитута

Выносной лист 28

МСК-47, зона 3



Условные обозначения

- | | | |
|---|--|---|
| ● - Характерная точка границы, сведения о которой позволяют однозначно определить ее положение на местности | — - Часть границы, сведения ЕГРН о которой позволяют однозначно определить ее положение на местности | 1 - Обозначение новой характерной точки |
| — - Проектные границы публичного сервитута | — - Граница населенного пункта | — - Граница кадастрового квартала |
| — - Проектное местоположение газопровода | — - Наименование муниципального образования | 47:13:0610011 - Номер кадастрового квартала |
| — - Граница муниципального образования | | :318 - Кадастровый номер земельного участка |

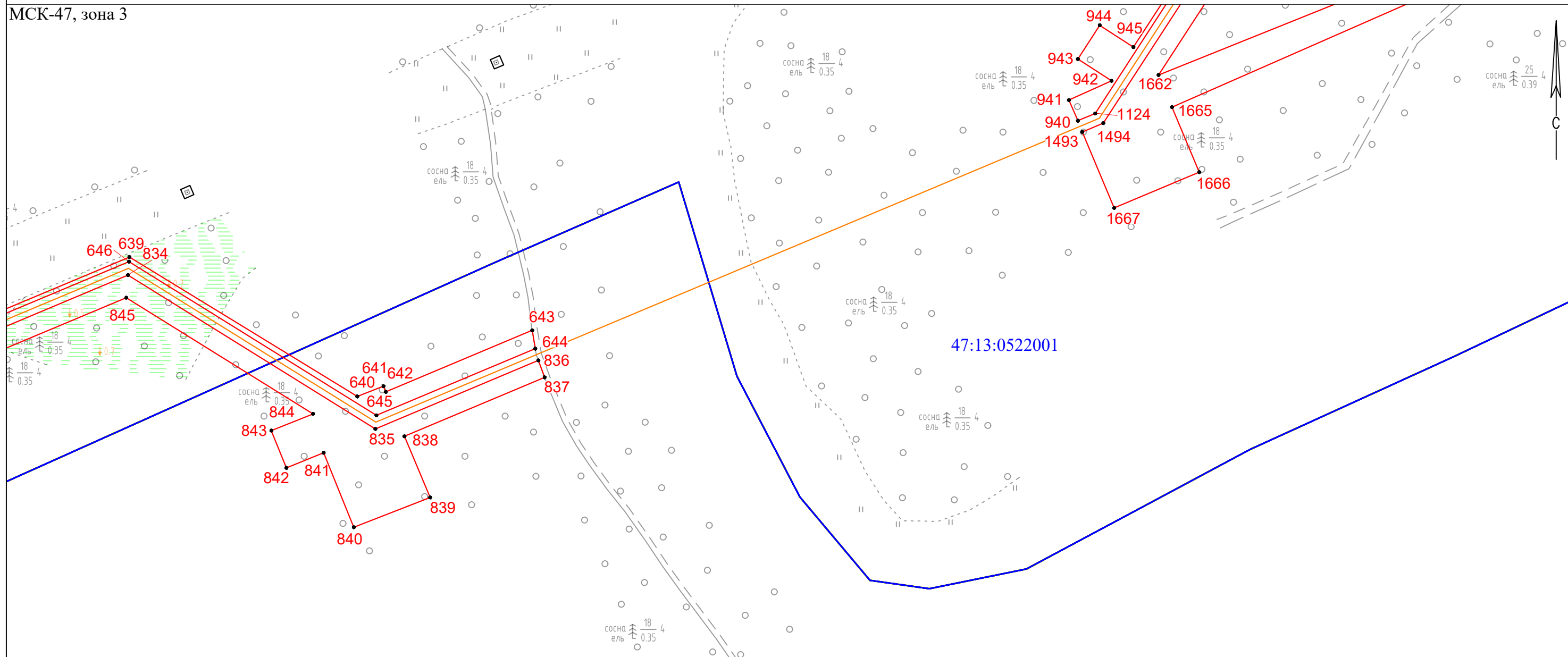
Масштаб 1:2000

Ленинградская область,
Тихвинский муниципальный район,
Борское сельское поселение

Схема расположения границ публичного сервитута

Выносной лист 29

МСК-47, зона 3



Ленинградская область
Тихвинский муниципальный район
МО Ганьковское сельское поселение

Условные обозначения

Масштаб 1:2000

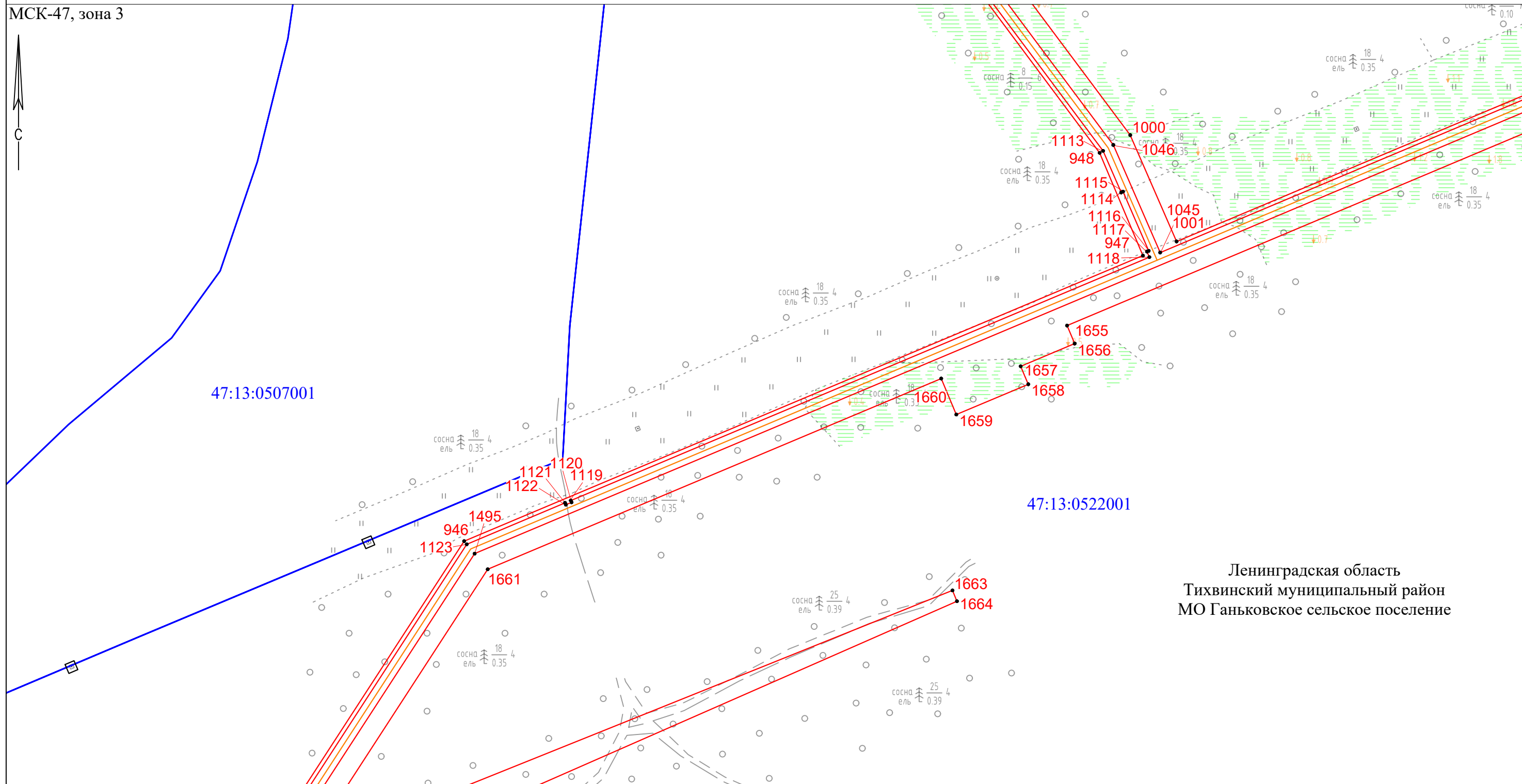
- | | | |
|---|--|---|
| ● - Характерная точка границы, сведения о которой позволяют однозначно определить ее положение на местности | — - Часть границы, сведения ЕГРН о которой позволяют однозначно определить ее положение на местности | 1 - Обозначение новой характерной точки |
| — - Проектные границы публичного сервитута | — - Граница населенного пункта | — - Граница кадастрового квартала |
| — - Проектное местоположение газопровода | — - Наименование муниципального образования | 47:13:0610011 - Номер кадастрового квартала |
| — - Граница муниципального образования | | :318 - Кадастровый номер земельного участка |

Ленинградская область,
Тихвинский муниципальный район,
Борское сельское поселение

Схема расположения границ публичного сервитута

Выносной лист 30

МСК-47, зона 3



Ленинградская область
Тихвинский муниципальный район
МО Ганьковское сельское поселение

Масштаб 1:2000

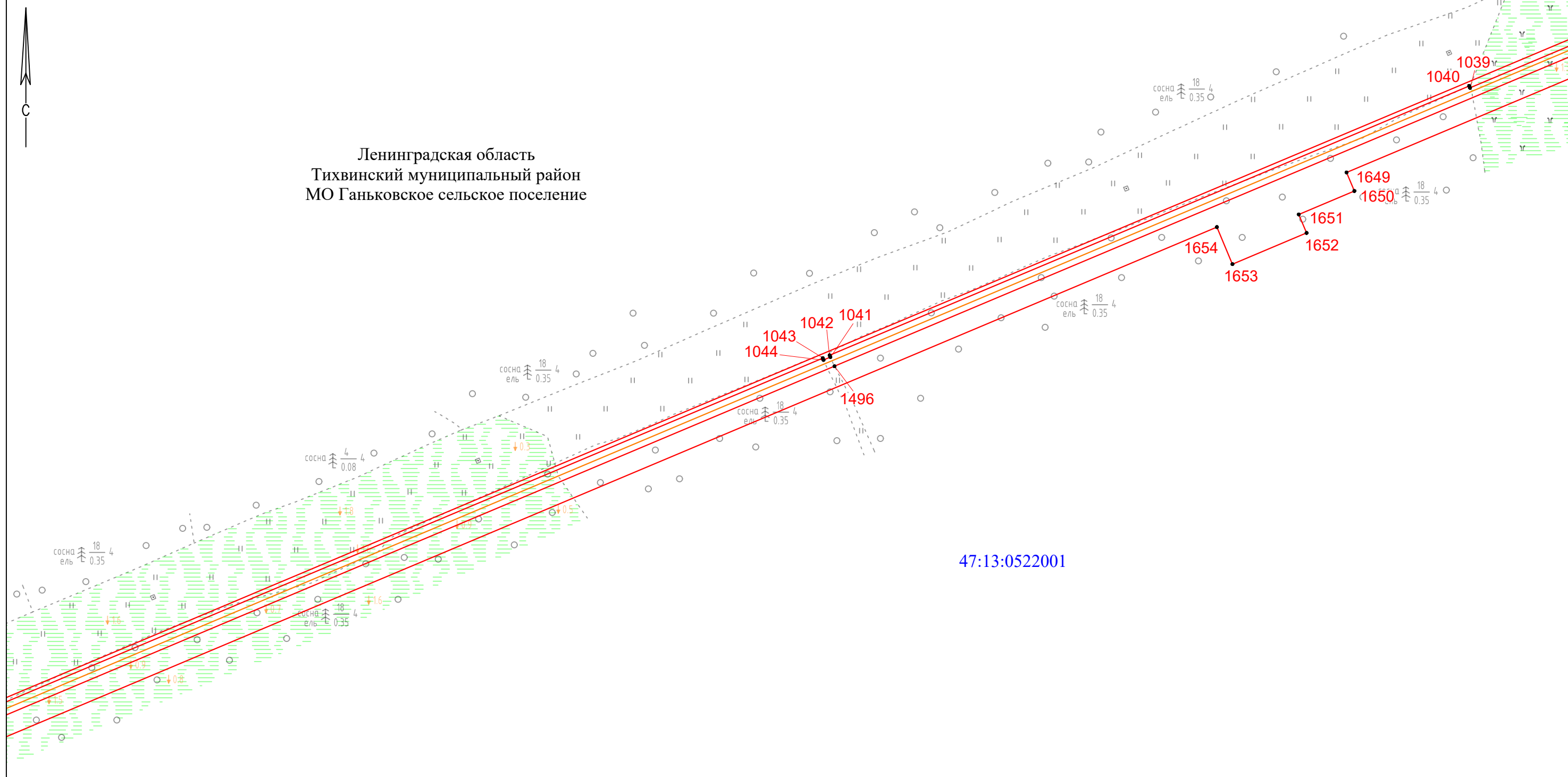
Условные обозначения

- | | | |
|---|--|---|
| ● - Характерная точка границы, сведения о которой позволяют однозначно определить ее положение на местности | — - Часть границы, сведения ЕГРН о которой позволяют однозначно определить ее положение на местности | 1 - Обозначение новой характерной точки |
| — - Проектные границы публичного сервитута | — - Граница населенного пункта | — - Граница кадастрового квартала |
| — - Проектное местоположение газопровода | — - Наименование муниципального образования | 47:13:0610011 - Номер кадастрового квартала |
| — - Граница муниципального образования | | :318 - Кадастровый номер земельного участка |

Схема расположения границ публичного сервитута

Выносной лист 31

МСК-47, зона 3



Ленинградская область
Тихвинский муниципальный район
МО Ганьковское сельское поселение

47:13:0522001

Масштаб 1:2000

Условные обозначения

- | | | |
|---|--|---|
| ● - Характерная точка границы, сведения о которой позволяют однозначно определить ее положение на местности | — - Часть границы, сведения ЕГРН о которой позволяют однозначно определить ее положение на местности | 1 - Обозначение новой характерной точки |
| — - Проектные границы публичного сервитута | — - Граница населенного пункта | — - Граница кадастрового квартала |
| — - Проектное местоположение газопровода | — - Наименование муниципального образования | 47:13:0610011 - Номер кадастрового квартала |
| — - Граница муниципального образования | | :318 - Кадастровый номер земельного участка |

Ленинградская область,
Тихвинский муниципальный район,
Борское сельское поселение


Схема расположения границ публичного сервитута

Выносной лист 32

МСК-47, зона 3



Ленинградская область
Тихвинский муниципальный район
МО Ганьковское сельское поселение



Масштаб 1:2000

Условные обозначения

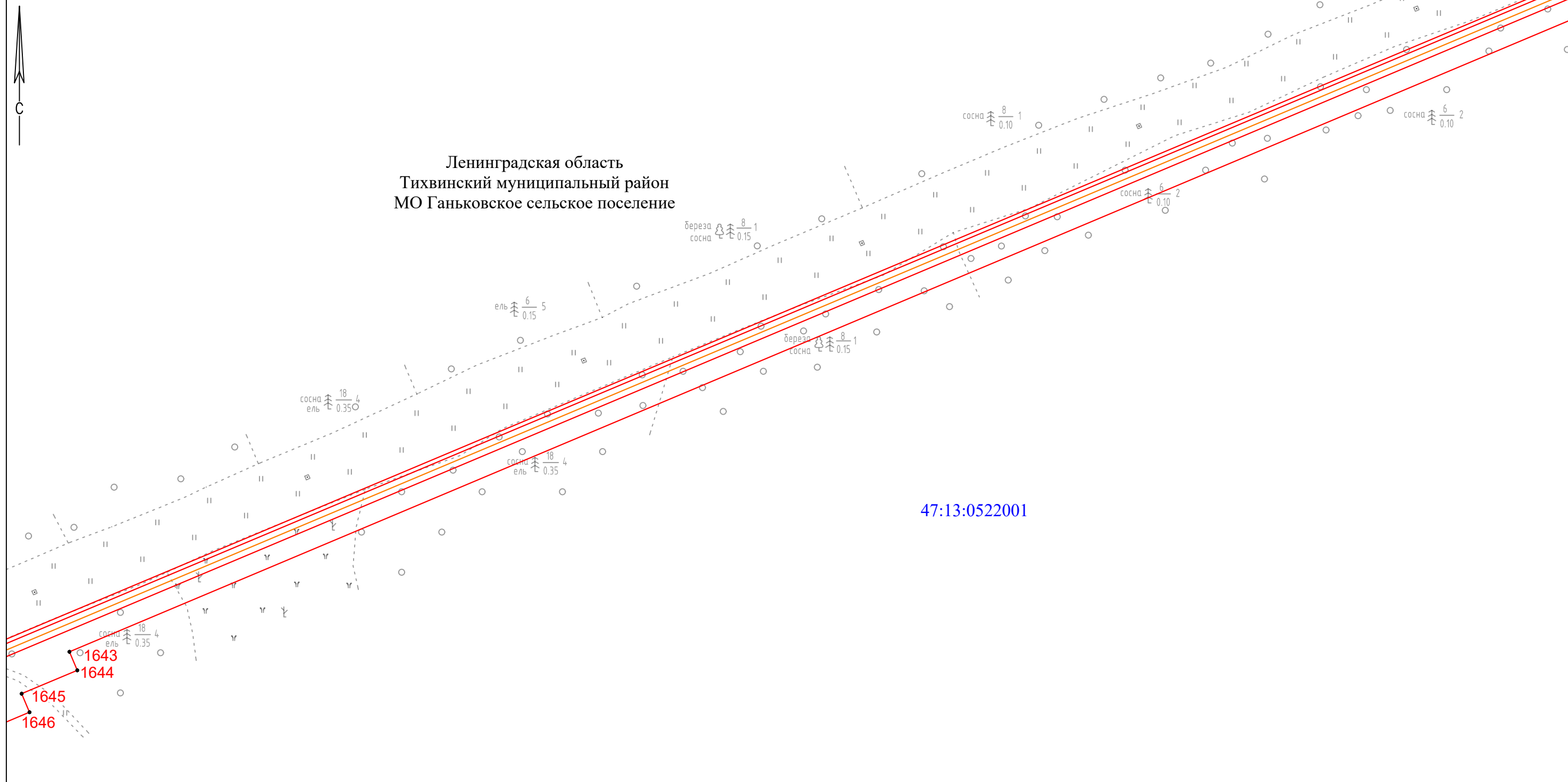
- | | | |
|---|--|---|
| ● - Характерная точка границы, сведения о которой позволяют однозначно определить ее положение на местности | — - Часть границы, сведения ЕГРН о которой позволяют однозначно определить ее положение на местности | 1 - Обозначение новой характерной точки |
| — - Проектные границы публичного сервитута | — - Граница населенного пункта | — - Граница кадастрового квартала |
| — - Проектное местоположение газопровода | — - Наименование муниципального образования | 47:13:0610011 - Номер кадастрового квартала |
| — - Граница муниципального образования | | :318 - Кадастровый номер земельного участка |

Ленинградская область,
Тихвинский муниципальный район,
Борское сельское поселение

Схема расположения границ публичного сервитута

Выносной лист 33

МСК-47, зона 3



Условные обозначения

Масштаб 1:2000

- | | | |
|---|--|---|
| ● - Характерная точка границы, сведения о которой позволяют однозначно определить ее положение на местности | — - Часть границы, сведения ЕГРН о которой позволяют однозначно определить ее положение на местности | 1 - Обозначение новой характерной точки |
| — - Проектные границы публичного сервитута | — - Граница населенного пункта | — - Граница кадастрового квартала |
| — - Проектное местоположение газопровода | — - Наименование муниципального образования | 47:13:0610011 - Номер кадастрового квартала |
| — - Граница муниципального образования | | :318 - Кадастровый номер земельного участка |

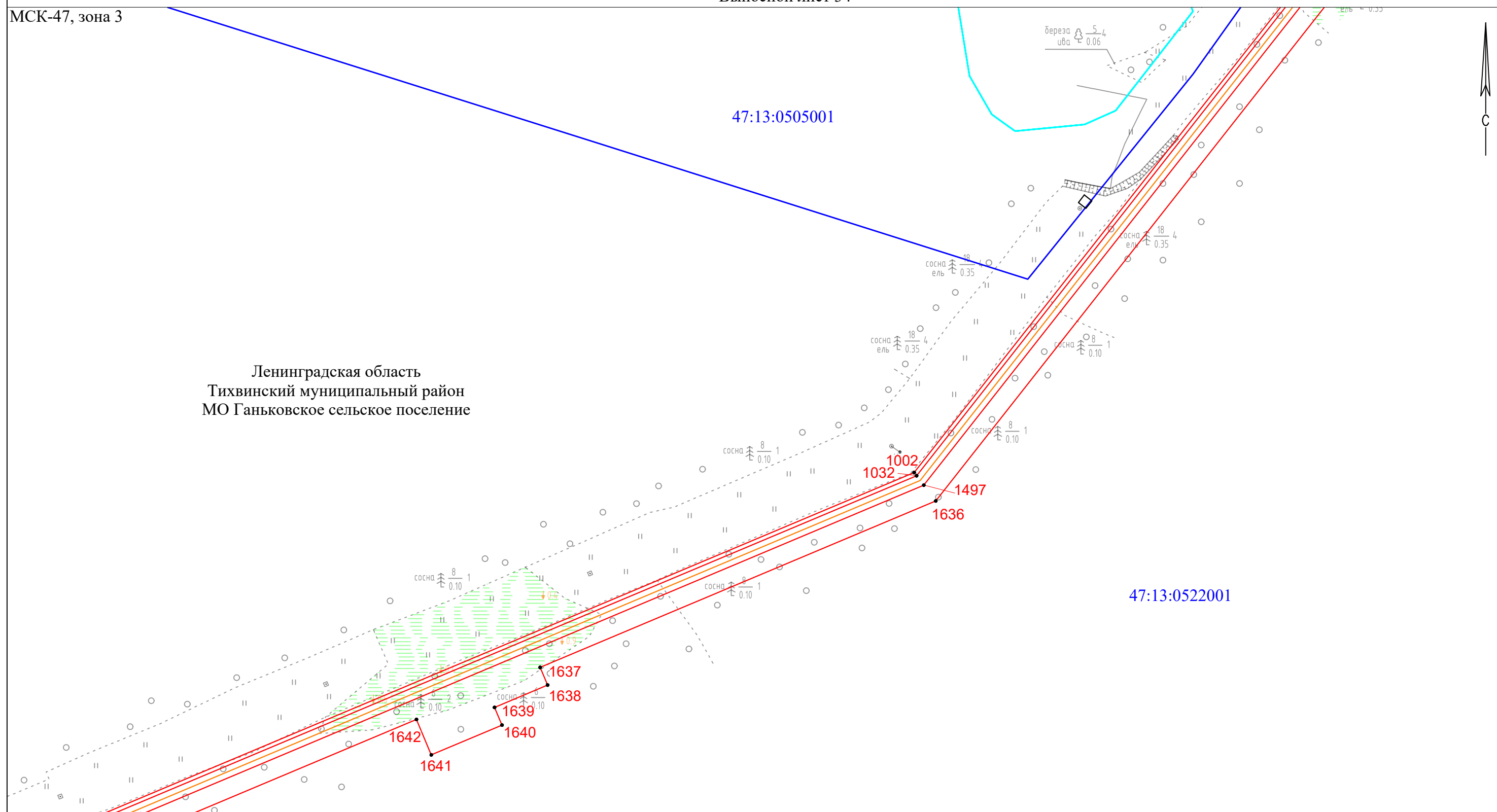
Ленинградская область,
Тихвинский муниципальный район,
Борское сельское поселение

Схема расположения границ публичного сервитута

Выносной лист 34

МСК-47, зона 3

Ленинградская область
Тихвинский муниципальный район
МО Ганьковское сельское поселение



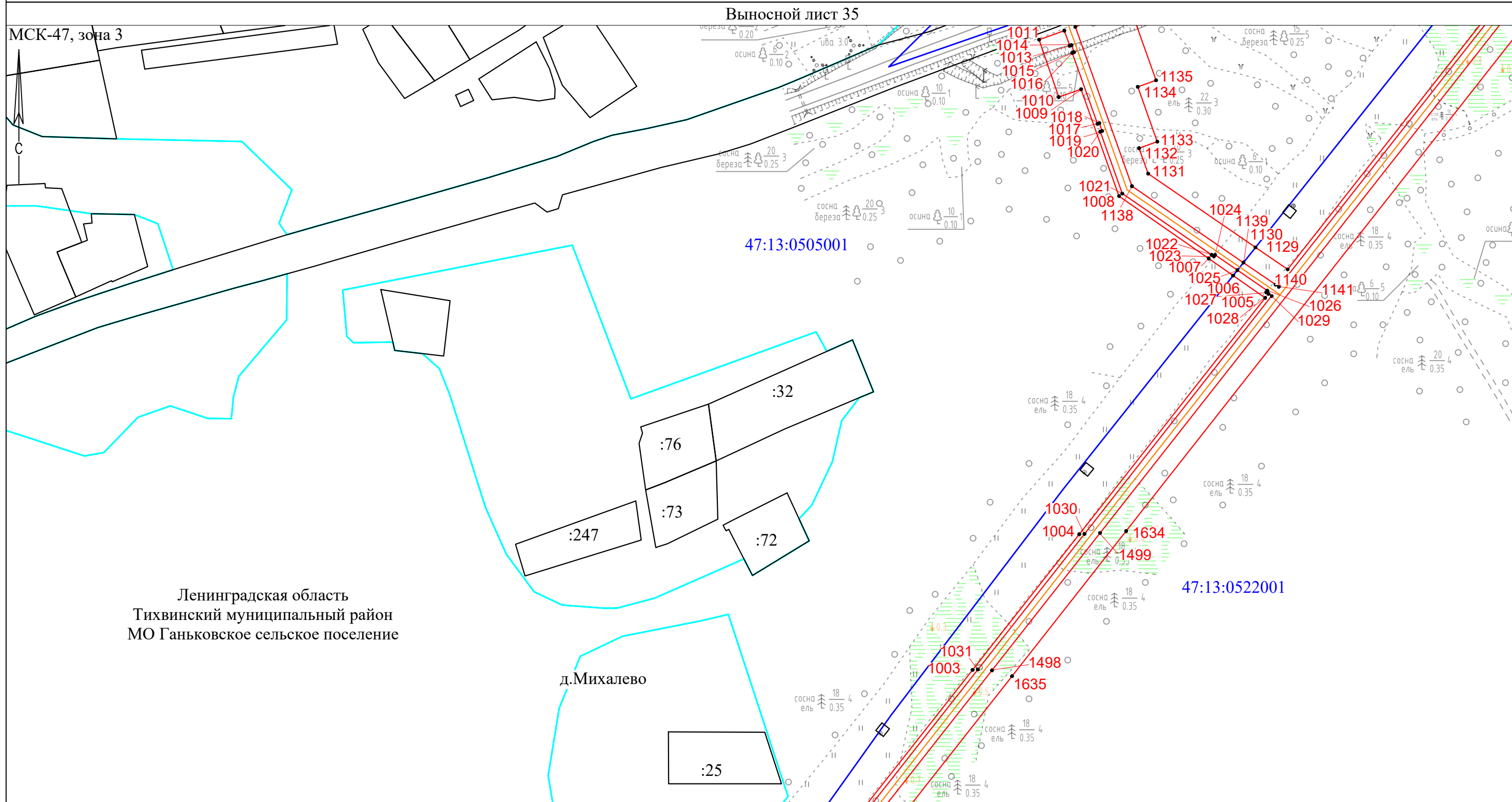
Масштаб 1:2000

Условные обозначения

- | | | | | | | | | |
|------------|---|---|------------|---|--|---------------|---|--------------------------------------|
| ● | - | Характерная точка границы, сведения о которой позволяют однозначно определить ее положение на местности | — | - | Часть границы, сведения ЕГРН о которой позволяют однозначно определить ее положение на местности | 1 | - | Обозначение новой характерной точки |
| — (red) | - | Проектные границы публичного сервитута | — (cyan) | - | Граница населенного пункта | 47:13:0610011 | - | Номер кадастрового квартала |
| — (orange) | - | Проектное местоположение газопровода | — (yellow) | - | Наименование муниципального образования | :318 | - | Кадастровый номер земельного участка |
| — (yellow) | - | Граница муниципального образования | | | | | | |

Ленинградская область,
Тихвинский муниципальный район,
Борское сельское поселение

Схема расположения границ публичного сервитута



Выносной лист 35

МСК-47, зона 3

Ленинградская область
Тихвинский муниципальный район
МО Ганьковское сельское поселение

д. Михалево

47:13:0505001

47:13:0522001

Масштаб 1:2000

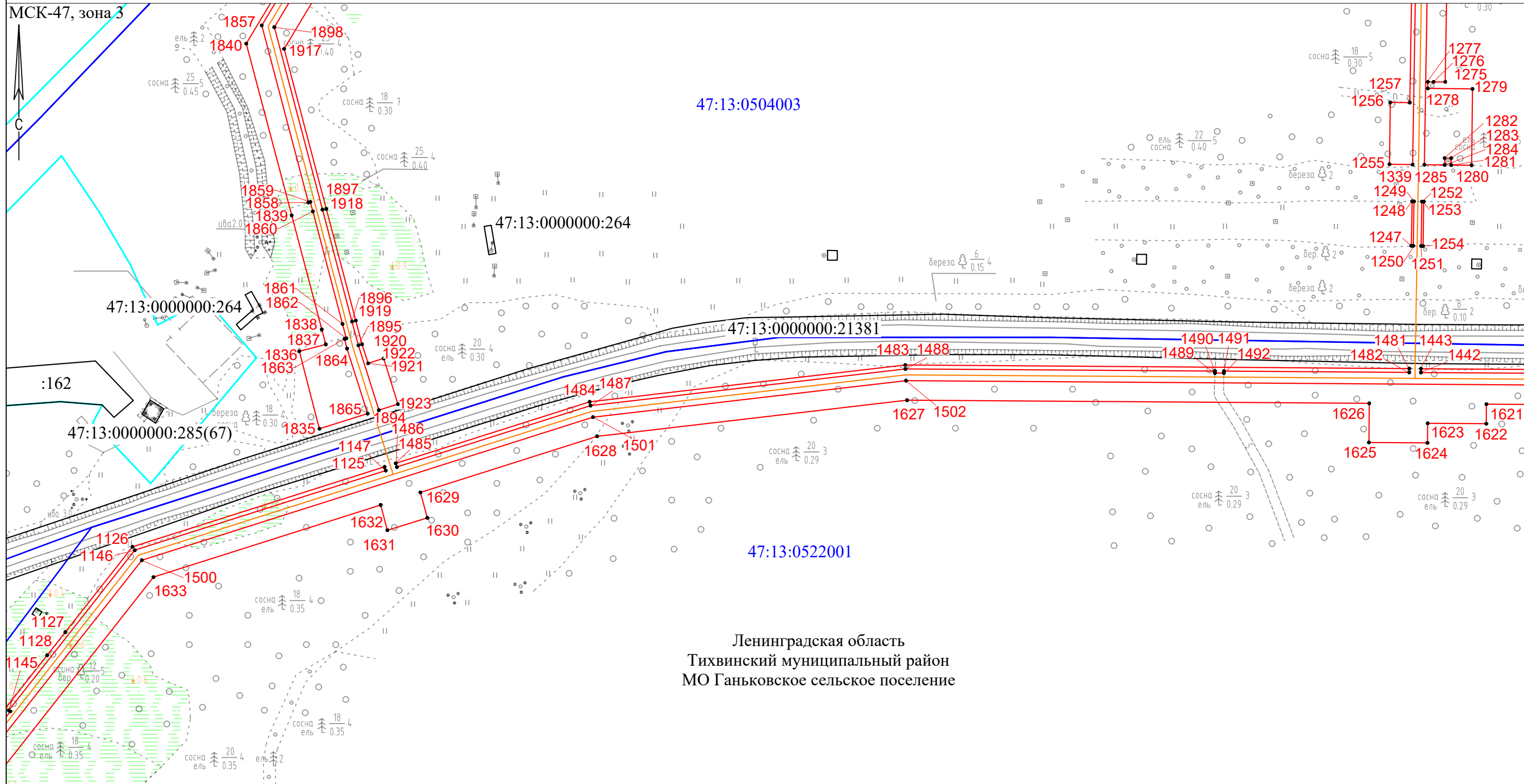
Условные обозначения

- | | | |
|---|--|---|
| ● - Характерная точка границы, сведения о которой позволяют однозначно определить ее положение на местности | — - Часть границы, сведения ЕГРН о которой позволяют однозначно определить ее положение на местности | 1 - Обозначение новой характерной точки |
| — - Проектные границы публичного сервитута | — - Граница населенного пункта | — - Граница кадастрового квартала |
| — - Проектное местоположение газопровода | — - Наименование муниципального образования | 47:13:0610011 - Номер кадастрового квартала |
| — - Граница муниципального образования | | :318 - Кадастровый номер земельного участка |

Ленинградская область,
Тихвинский муниципальный район,
Борское сельское поселение

Схема расположения границ публичного сервитута

Выносной лист 36



Ленинградская область
Тихвинский муниципальный район
МО Ганьковское сельское поселение

Масштаб 1:2000

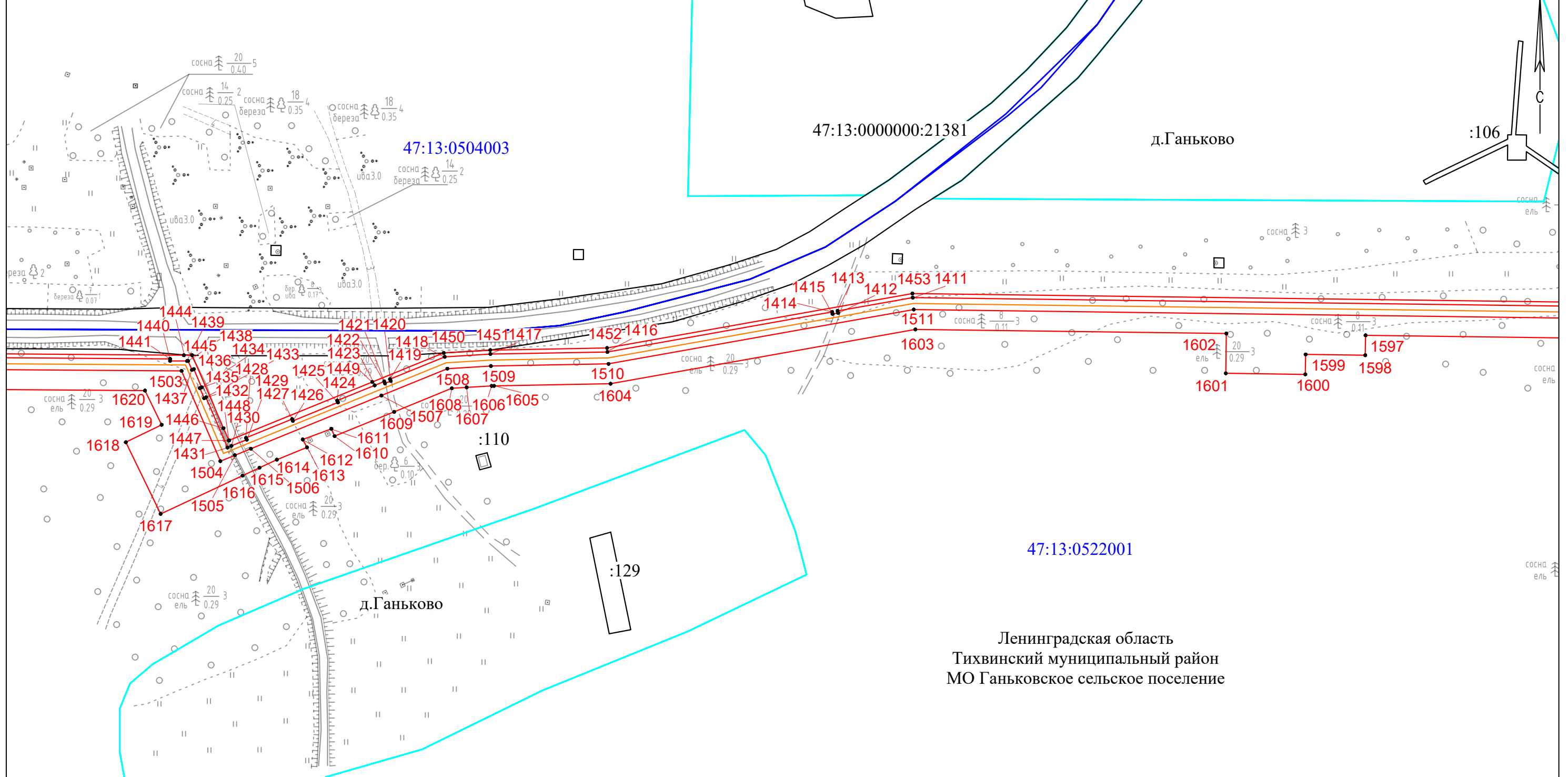
Условные обозначения

- | | | |
|---|--|---|
| ● - Характерная точка границы, сведения о которой позволяют однозначно определить ее положение на местности | — - Часть границы, сведения ЕГРН о которой позволяют однозначно определить ее положение на местности | 1 - Обозначение новой характерной точки |
| — - Проектные границы публичного сервитута | — - Граница населенного пункта | — - Граница кадастрового квартала |
| — - Проектное местоположение газопровода | — - Наименование муниципального образования | 47:13:0610011 - Номер кадастрового квартала |
| — - Граница муниципального образования | | :318 - Кадастровый номер земельного участка |

Схема расположения границ публичного сервитута

Выносной лист 37

МСК-47, зона 3



Ленинградская область
Тихвинский муниципальный район
МО Ганьковское сельское поселение

Условные обозначения

Масштаб 1:2000

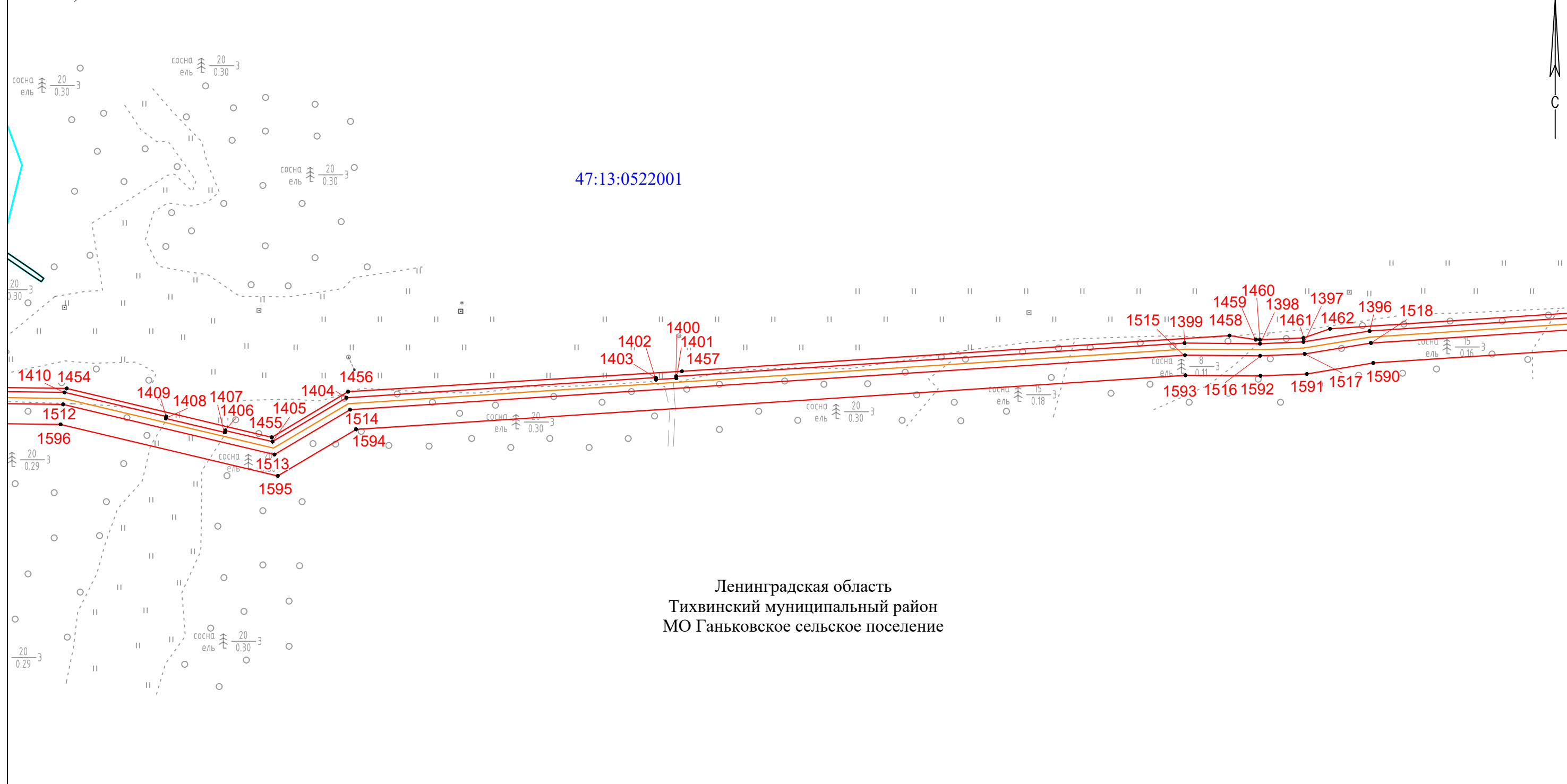
- | | | |
|---|--|---|
| ● - Характерная точка границы, сведения о которой позволяют однозначно определить ее положение на местности | — - Часть границы, сведения ЕГРН о которой позволяют однозначно определить ее положение на местности | 1 - Обозначение новой характерной точки |
| — - Проектные границы публичного сервитута | — - Граница населенного пункта | — - Граница кадастрового квартала |
| — - Проектное местоположение газопровода | — - Наименование муниципального образования | 47:13:0610011 - Номер кадастрового квартала |
| — - Граница муниципального образования | | :318 - Кадастровый номер земельного участка |

Ленинградская область,
Тихвинский муниципальный район,
Борское сельское поселение

Схема расположения границ публичного сервитута

Выносной лист 38

МСК-47, зона 3



Ленинградская область
Тихвинский муниципальный район
МО Ганьковское сельское поселение

Масштаб 1:2000

Условные обозначения

- | | | |
|---|--|---|
| ● - Характерная точка границы, сведения о которой позволяют однозначно определить ее положение на местности | — - Часть границы, сведения ЕГРН о которой позволяют однозначно определить ее положение на местности | 1 - Обозначение новой характерной точки |
| — - Проектные границы публичного сервитута | — - Граница населенного пункта | — - Граница кадастрового квартала |
| — - Проектное местоположение газопровода | — - Наименование муниципального образования | 47:13:0610011 - Номер кадастрового квартала |
| — - Граница муниципального образования | | :318 - Кадастровый номер земельного участка |

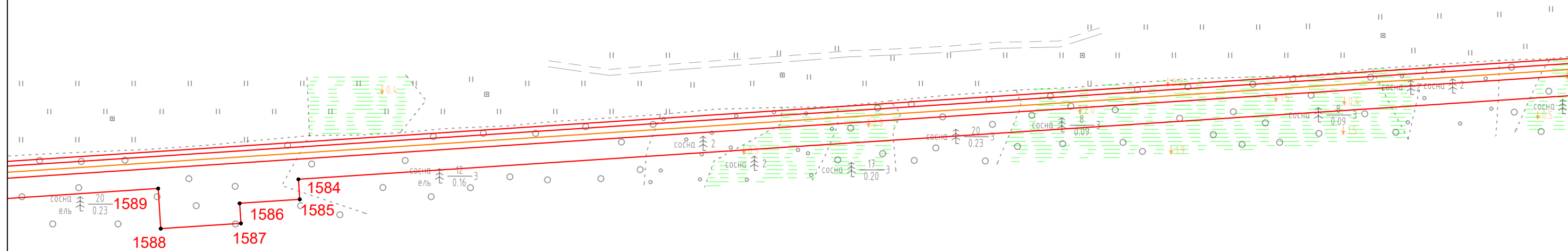
Ленинградская область,
Тихвинский муниципальный район,
Борское сельское поселение

Схема расположения границ публичного сервитута

Выносной лист 39

МСК-47, зона 3

47:13:0522001



Ленинградская область
Тихвинский муниципальный район
МО Ганьковское сельское поселение

Масштаб 1:2000

Условные обозначения

- | | | |
|---|--|---|
| ● - Характерная точка границы, сведения о которой позволяют однозначно определить ее положение на местности | — - Часть границы, сведения ЕГРН о которой позволяют однозначно определить ее положение на местности | 1 - Обозначение новой характерной точки |
| — - Проектные границы публичного сервитута | — - Граница населенного пункта | — - Граница кадастрового квартала |
| — - Проектное местоположение газопровода | — - Наименование муниципального образования | 47:13:0610011 - Номер кадастрового квартала |
| — - Граница муниципального образования | | :318 - Кадастровый номер земельного участка |


Ленинградская область,
Тихвинский муниципальный район,
Борское сельское поселение

Схема расположения границ публичного сервитута

Выносной лист 40

МСК-47, зона 3

47:13:0522001



Ленинградская область
Тихвинский муниципальный район
МО Ганьковское сельское поселение

Масштаб 1:2000

Условные обозначения

- | | | |
|---|--|---|
| ● - Характерная точка границы, сведения о которой позволяют однозначно определить ее положение на местности | — - Часть границы, сведения ЕГРН о которой позволяют однозначно определить ее положение на местности | 1 - Обозначение новой характерной точки |
| — - Проектные границы публичного сервитута | — - Граница населенного пункта | — - Граница кадастрового квартала |
| — - Проектное местоположение газопровода | — - Наименование муниципального образования | 47:13:0610011 - Номер кадастрового квартала |
| — - Граница муниципального образования | | :318 - Кадастровый номер земельного участка |

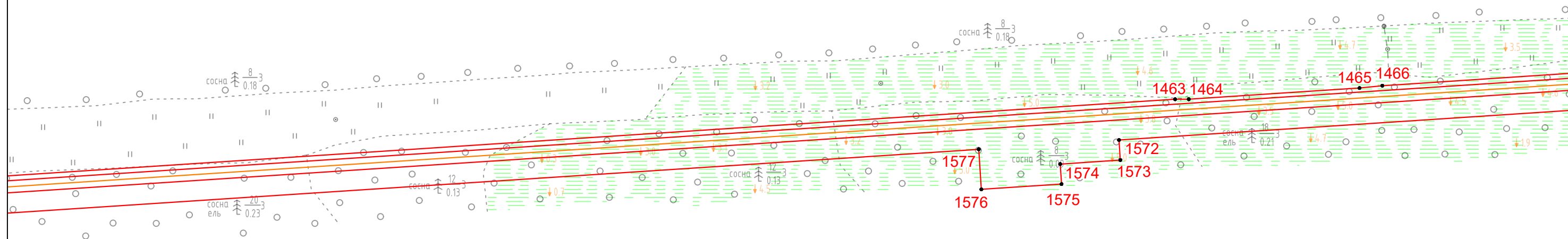
Схема расположения границ публичного сервитута

Выносной лист 41

МСК-47, зона 3



47:13:0522001



Ленинградская область
Тихвинский муниципальный район
МО Ганьковское сельское поселение

Масштаб 1:2000

Условные обозначения

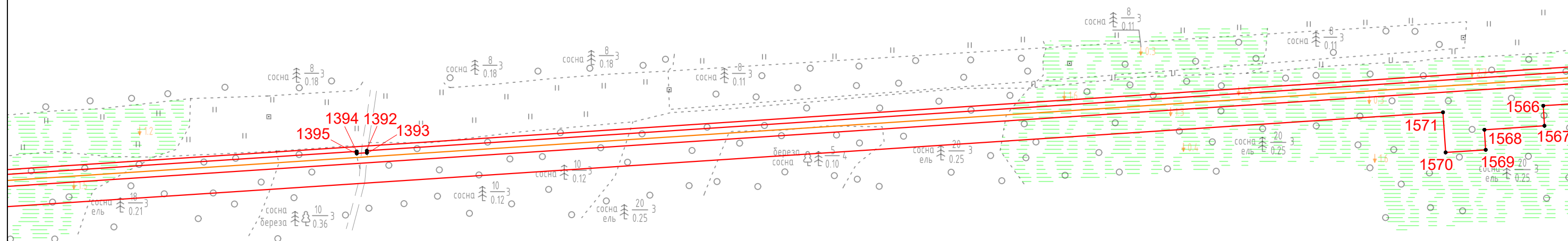
- | | | |
|---|--|---|
| ● - Характерная точка границы, сведения о которой позволяют однозначно определить ее положение на местности | — - Часть границы, сведения ЕГРН о которой позволяют однозначно определить ее положение на местности | 1 - Обозначение новой характерной точки |
| — - Проектные границы публичного сервитута | — - Граница населенного пункта | — - Граница кадастрового квартала |
| — - Проектное местоположение газопровода | — - Наименование муниципального образования | 47:13:0610011 - Номер кадастрового квартала |
| — - Граница муниципального образования | | :318 - Кадастровый номер земельного участка |

Схема расположения границ публичного сервитута

Выносной лист 42

МСК-47, зона 3

47:13:0522001



Ленинградская область
Тихвинский муниципальный район
МО Ганьковское сельское поселение

Масштаб 1:2000

Условные обозначения


- | | | |
|---|--|---|
| ● - Характерная точка границы, сведения о которой позволяют однозначно определить ее положение на местности | — - Часть границы, сведения ЕГРН о которой позволяют однозначно определить ее положение на местности | 1 - Обозначение новой характерной точки |
| — - Проектные границы публичного сервитута | — - Граница населенного пункта | — - Граница кадастрового квартала |
| — - Проектное местоположение газопровода | — - Наименование муниципального образования | 47:13:0610011 - Номер кадастрового квартала |
| — - Граница муниципального образования | | :318 - Кадастровый номер земельного участка |

Ленинградская область,
Тихвинский муниципальный район,
Борское сельское поселение

Схема расположения границ публичного сервитута

Выносной лист 43

МСК-47, зона 3



Ленинградская область
Тихвинский муниципальный район
МО Ганьковское сельское поселение

Масштаб 1:2000

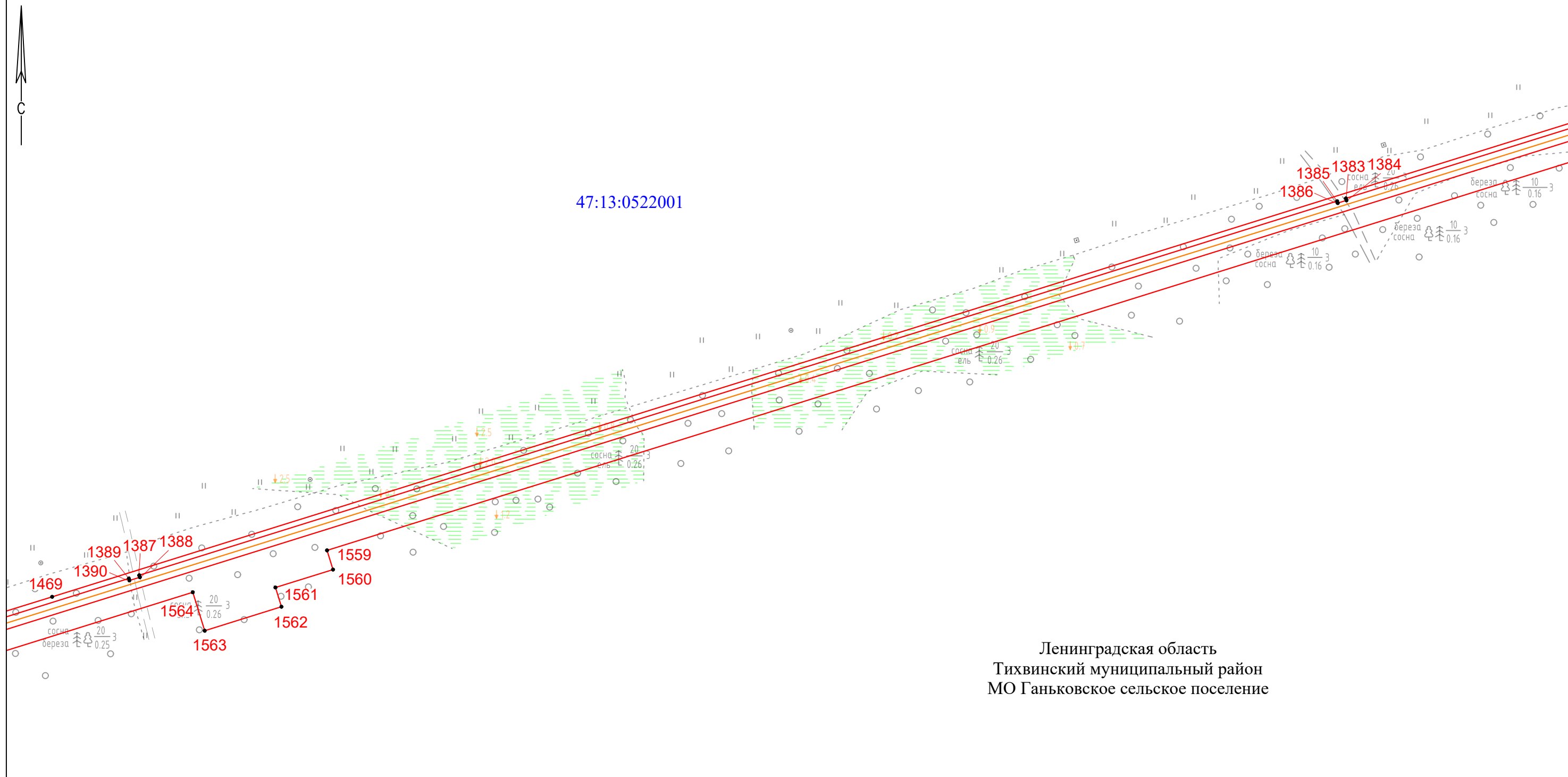
Условные обозначения

- | | | |
|---|--|---|
| ● - Характерная точка границы, сведения о которой позволяют однозначно определить ее положение на местности | — - Часть границы, сведения ЕГРН о которой позволяют однозначно определить ее положение на местности | 1 - Обозначение новой характерной точки |
| — - Проектные границы публичного сервитута | — - Граница населенного пункта | — - Граница кадастрового квартала |
| — - Проектное местоположение газопровода | — - Наименование муниципального образования | 47:13:0610011 - Номер кадастрового квартала |
| — - Граница муниципального образования | | :318 - Кадастровый номер земельного участка |

Схема расположения границ публичного сервитута

Выносной лист 44

МСК-47, зона 3



Ленинградская область
Тихвинский муниципальный район
МО Ганьковское сельское поселение

Условные обозначения

Масштаб 1:2000

- | | | |
|---|--|---|
| ● - Характерная точка границы, сведения о которой позволяют однозначно определить ее положение на местности | — - Часть границы, сведения ЕГРН о которой позволяют однозначно определить ее положение на местности | 1 - Обозначение новой характерной точки |
| — - Проектные границы публичного сервитута | — - Граница населенного пункта | — - Граница кадастрового квартала |
| — - Проектное местоположение газопровода | — - Наименование муниципального образования | 47:13:0610011 - Номер кадастрового квартала |
| — - Граница муниципального образования | | :318 - Кадастровый номер земельного участка |

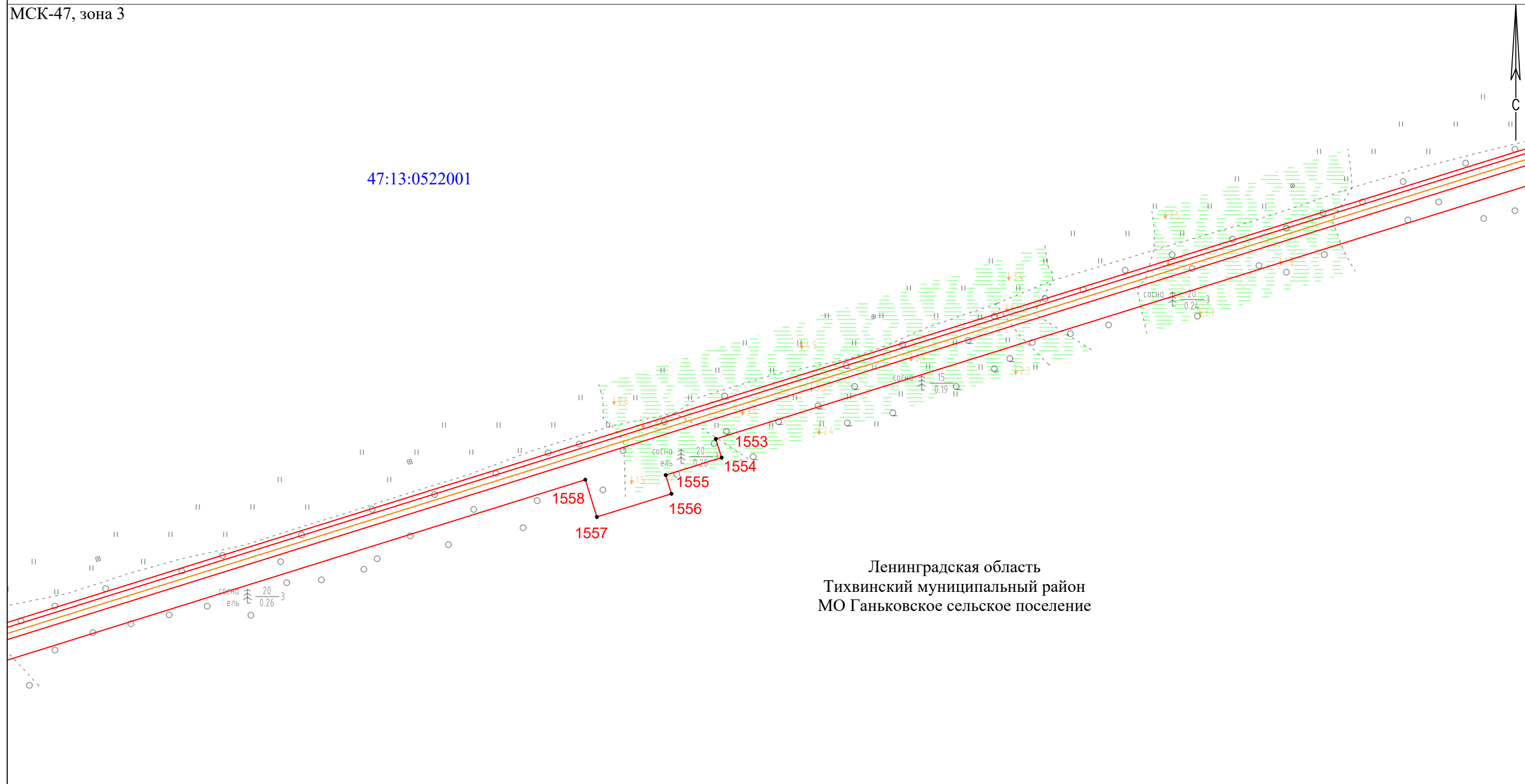
Ленинградская область,
Тихвинский муниципальный район,
Борское сельское поселение

Схема расположения границ публичного сервитута

Выносной лист 45

МСК-47, зона 3

47:13:0522001



Ленинградская область
Тихвинский муниципальный район
МО Ганьковское сельское поселение

Масштаб 1:2000

Условные обозначения

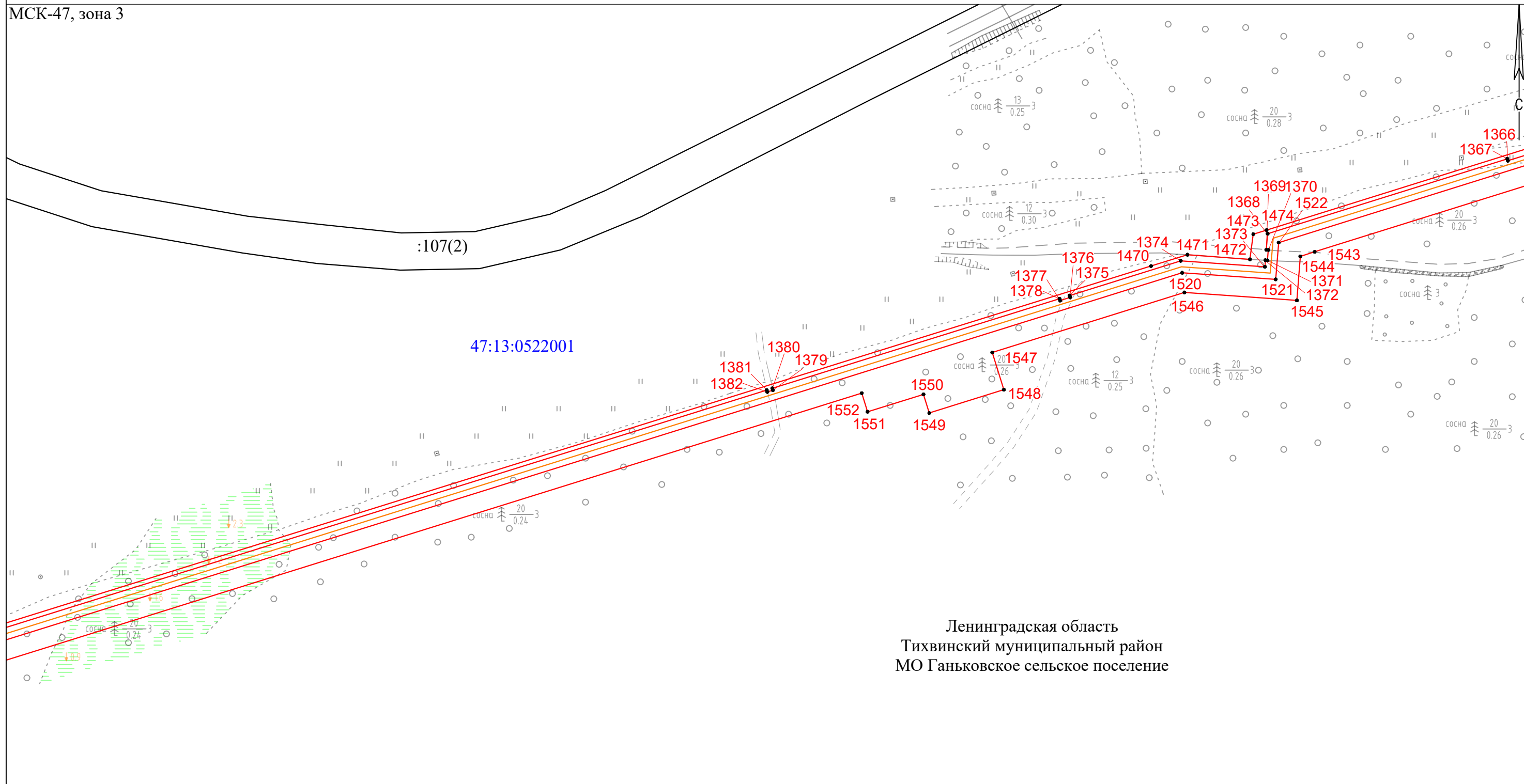
- | | | |
|---|--|---|
| ● - Характерная точка границы, сведения о которой позволяют однозначно определить ее положение на местности | — - Часть границы, сведения ЕГРН о которой позволяют однозначно определить ее положение на местности | 1 - Обозначение новой характерной точки |
| — - Проектные границы публичного сервитута | — - Граница населенного пункта | — - Граница кадастрового квартала |
| — - Проектное местоположение газопровода | — - Наименование муниципального образования | 47:13:0610011 - Номер кадастрового квартала |
| — - Граница муниципального образования | | :318 - Кадастровый номер земельного участка |

Ленинградская область,
Тихвинский муниципальный район,
Борское сельское поселение

Схема расположения границ публичного сервитута

Выносной лист 46

МСК-47, зона 3



Ленинградская область
Тихвинский муниципальный район
МО Ганьковское сельское поселение

Масштаб 1:2000

Условные обозначения

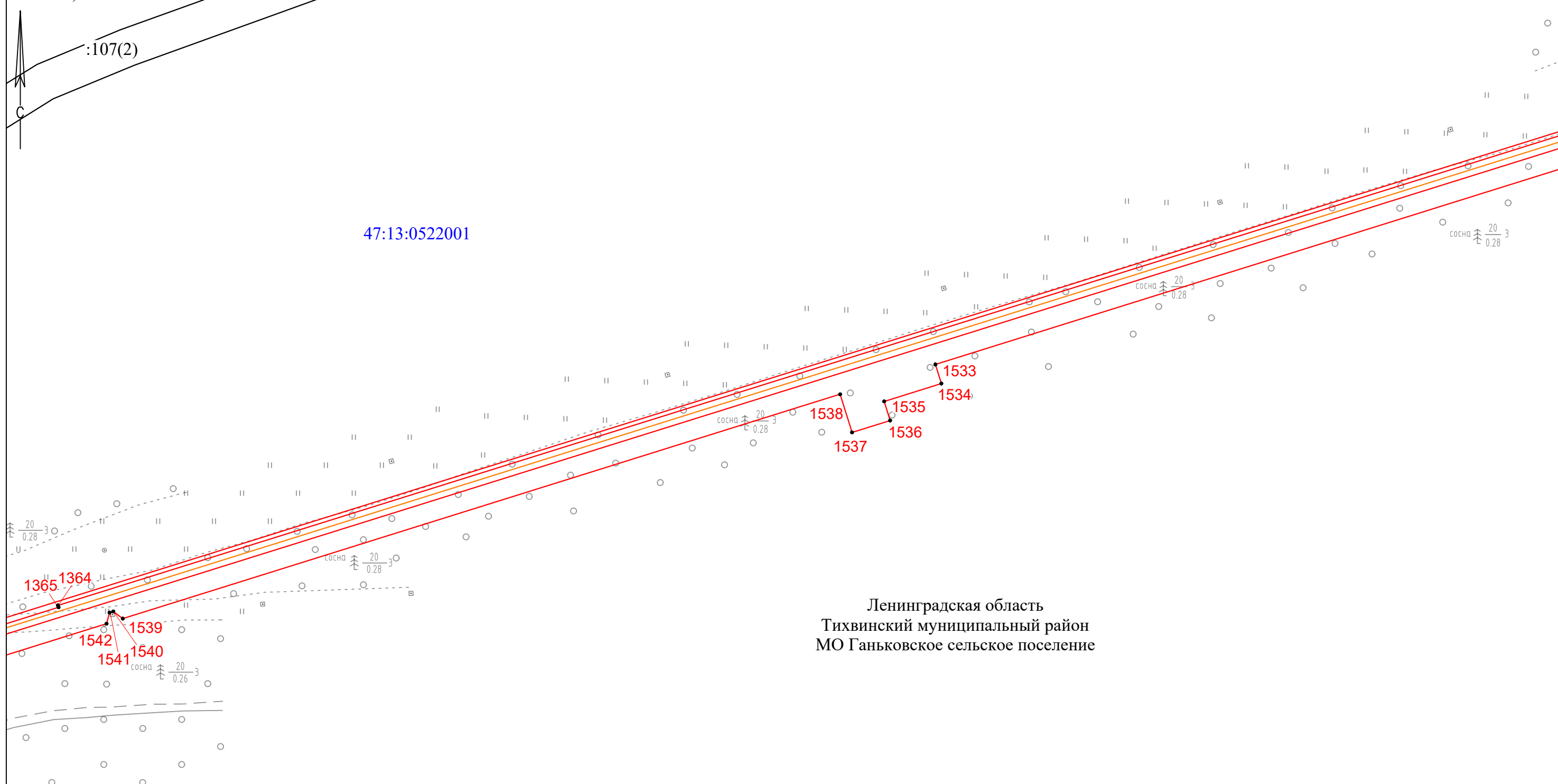
- | | | |
|---|--|---|
| ● - Характерная точка границы, сведения о которой позволяют однозначно определить ее положение на местности | — - Часть границы, сведения ЕГРН о которой позволяют однозначно определить ее положение на местности | 1 - Обозначение новой характерной точки |
| — - Проектные границы публичного сервитута | — - Граница населенного пункта | — - Граница кадастрового квартала |
| — - Проектное местоположение газопровода | — - Наименование муниципального образования | 47:13:0610011 - Номер кадастрового квартала |
| — - Граница муниципального образования | | :318 - Кадастровый номер земельного участка |

Ленинградская область,
Тихвинский муниципальный район,
Борское сельское поселение

Схема расположения границ публичного сервитута

Выносной лист 47

МСК-47, зона 3



Ленинградская область
Тихвинский муниципальный район
МО Ганьковское сельское поселение

Масштаб 1:2000

Условные обозначения

- | | | |
|---|--|---|
| ● - Характерная точка границы, сведения о которой позволяют однозначно определить ее положение на местности | — - Часть границы, сведения ЕГРН о которой позволяют однозначно определить ее положение на местности | 1 - Обозначение новой характерной точки |
| — - Проектные границы публичного сервитута | — - Граница населенного пункта | — - Граница кадастрового квартала |
| — - Проектное местоположение газопровода | — - Наименование муниципального образования | 47:13:0610011 - Номер кадастрового квартала |
| — - Граница муниципального образования | | :318 - Кадастровый номер земельного участка |


Ленинградская область,
Тихвинский муниципальный район,
Борское сельское поселение

Схема расположения границ публичного сервитута

Выносной лист 48

МСК-47, зона 3

47:13:0522001



Ленинградская область
Тихвинский муниципальный район
МО Ганьковское сельское поселение

Масштаб 1:2000

Условные обозначения

- | | | |
|---|--|---|
| ● - Характерная точка границы, сведения о которой позволяют однозначно определить ее положение на местности | — - Часть границы, сведения ЕГРН о которой позволяют однозначно определить ее положение на местности | 1 - Обозначение новой характерной точки |
| — - Проектные границы публичного сервитута | — - Граница населенного пункта | — - Граница кадастрового квартала |
| — - Проектное местоположение газопровода | — - Наименование муниципального образования | 47:13:0610011 - Номер кадастрового квартала |
| — - Граница муниципального образования | | :318 - Кадастровый номер земельного участка |

Схема расположения границ публичного сервитута

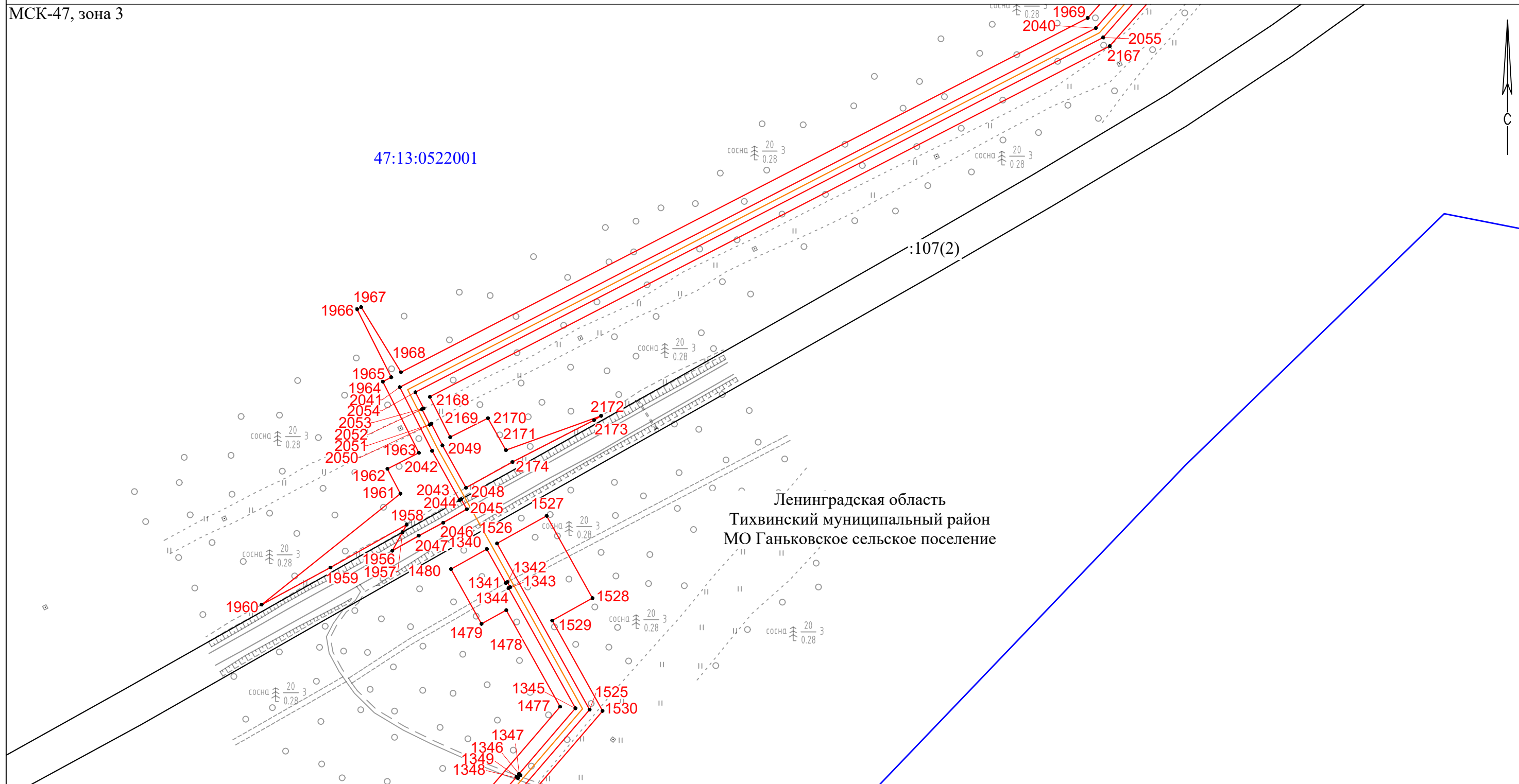
Выносной лист 49

МСК-47, зона 3

47:13:0522001

:107(2)

Ленинградская область
Тихвинский муниципальный район
МО Ганьковское сельское поселение



Условные обозначения

Масштаб 1:2000

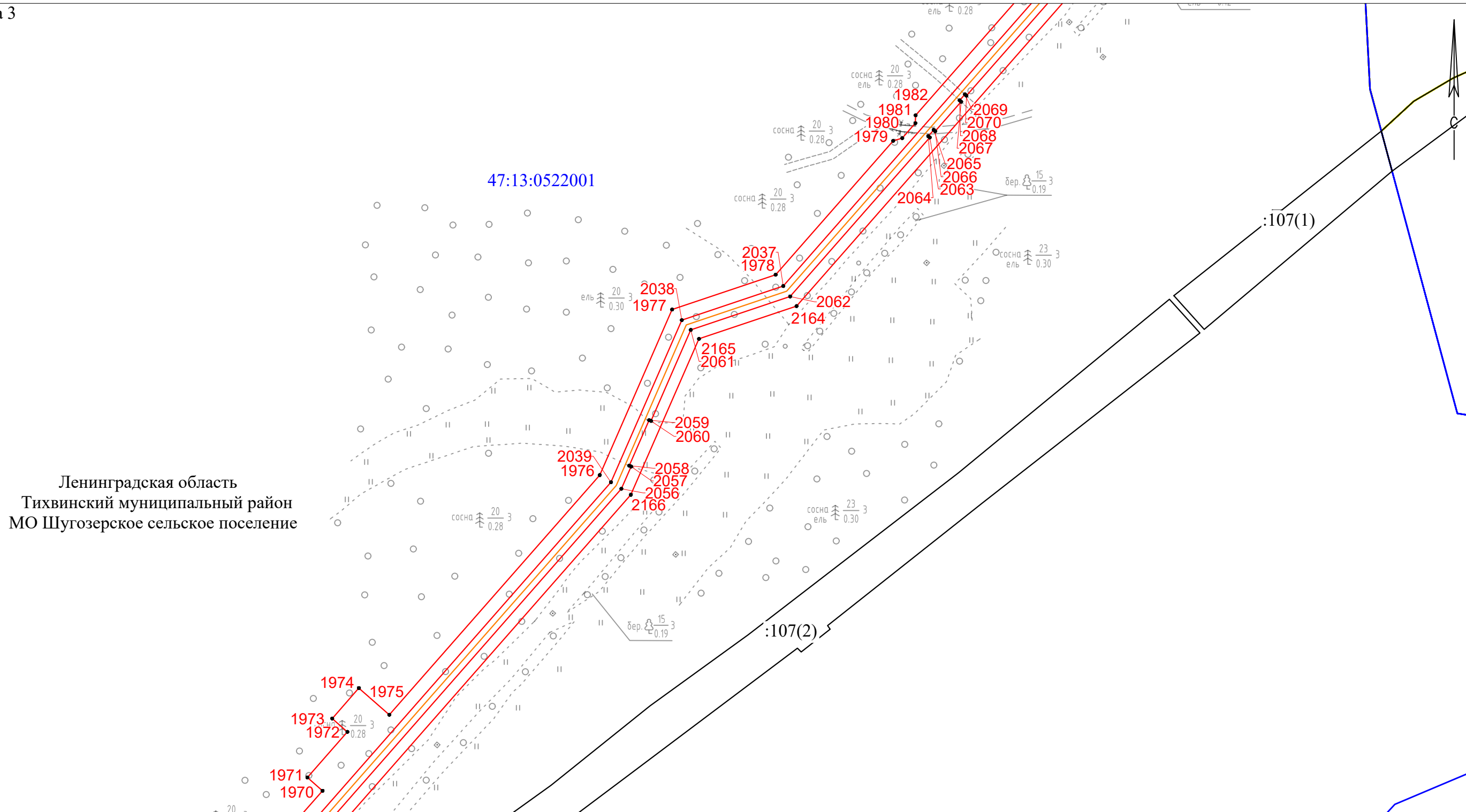
- | | | |
|---|--|---|
| ● - Характерная точка границы, сведения о которой позволяют однозначно определить ее положение на местности | — - Часть границы, сведения ЕГРН о которой позволяют однозначно определить ее положение на местности | 1 - Обозначение новой характерной точки |
| — - Проектные границы публичного сервитута | — - Граница населенного пункта | — - Граница кадастрового квартала |
| — - Проектное местоположение газопровода | — - Наименование муниципального образования | 47:13:0610011 - Номер кадастрового квартала |
| — - Граница муниципального образования | | :318 - Кадастровый номер земельного участка |

Ленинградская область,
Тихвинский муниципальный район,
Борское сельское поселение

Схема расположения границ публичного сервитута

Выносной лист 50

МСК-47, зона 3



Ленинградская область
Тихвинский муниципальный район
МО Шугозерское сельское поселение

Масштаб 1:2000

Условные обозначения

- | | | |
|---|--|---|
| ● - Характерная точка границы, сведения о которой позволяют однозначно определить ее положение на местности | — - Часть границы, сведения ЕГРН о которой позволяют однозначно определить ее положение на местности | 1 - Обозначение новой характерной точки |
| — - Проектные границы публичного сервитута | — - Граница населенного пункта | — - Граница кадастрового квартала |
| — - Проектное местоположение газопровода | — - Наименование муниципального образования | 47:13:0610011 - Номер кадастрового квартала |
| — - Граница муниципального образования | | :318 - Кадастровый номер земельного участка |

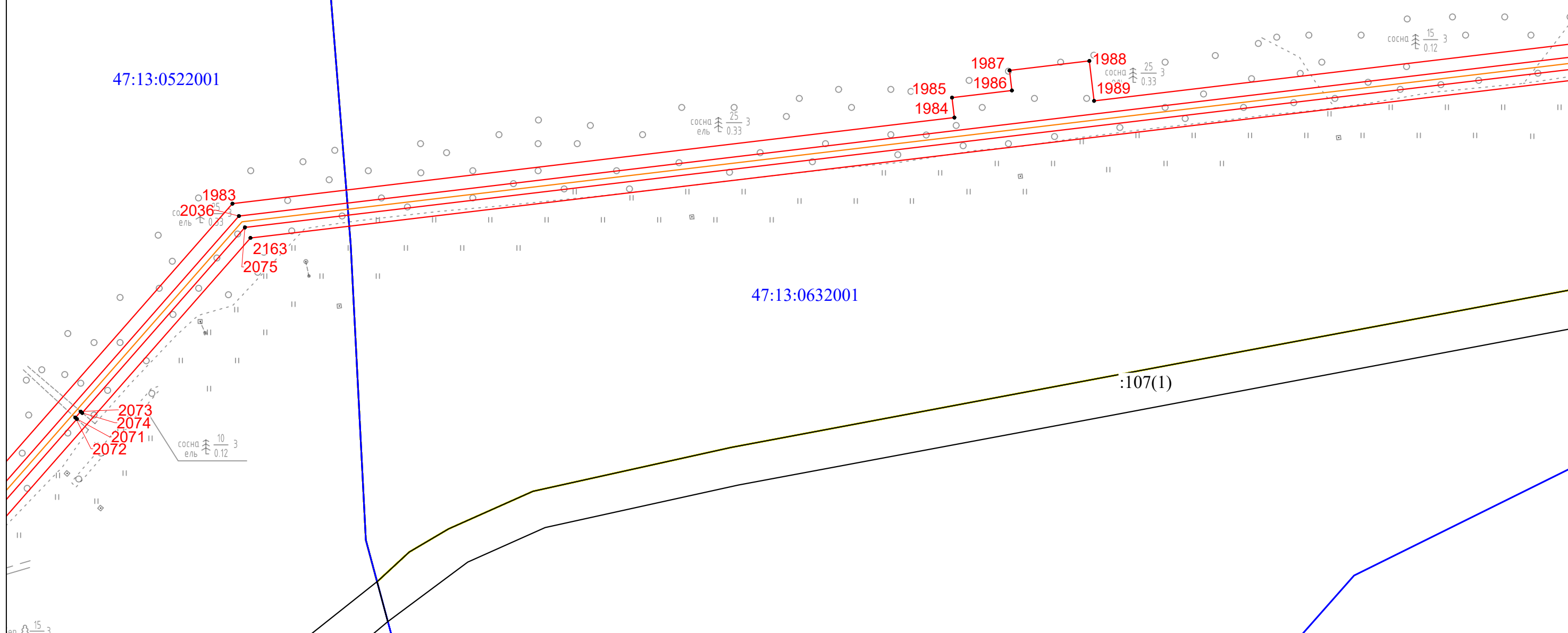
Ленинградская область,
Тихвинский муниципальный район,
Борское сельское поселение

Схема расположения границ публичного сервитута

Выносной лист 51

МСК-47, зона 3

Ленинградская область
Тихвинский муниципальный район
МО Шугозерское сельское поселение



Масштаб 1:2000

Условные обозначения

- | | | |
|---|--|---|
| ● - Характерная точка границы, сведения о которой позволяют однозначно определить ее положение на местности | — - Часть границы, сведения ЕГРН о которой позволяют однозначно определить ее положение на местности | 1 - Обозначение новой характерной точки |
| — - Проектные границы публичного сервитута | — - Граница населенного пункта | — - Граница кадастрового квартала |
| — - Проектное местоположение газопровода | — - Наименование муниципального образования | 47:13:0610011 - Номер кадастрового квартала |
| — - Граница муниципального образования | | :318 - Кадастровый номер земельного участка |

Ленинградская область,
Тихвинский муниципальный район,
Борское сельское поселение

Схема расположения границ публичного сервитута


Выносной лист 52

МСК-47, зона 3

Ленинградская область
Тихвинский муниципальный район
МО Шугозерское сельское поселение

47:13:0632001

47:13:0000000:21343(11)



Масштаб 1:2000

Условные обозначения

- | | | | | | | | | |
|---|---|---|---|---|--|---------------|---|--------------------------------------|
| ● | - | Характерная точка границы, сведения о которой позволяют однозначно определить ее положение на местности | — | - | Часть границы, сведения ЕГРН о которой позволяют однозначно определить ее положение на местности | 1 | - | Обозначение новой характерной точки |
| — | - | Проектные границы публичного сервитута | — | - | Граница населенного пункта | 47:13:0610011 | - | Номер кадастрового квартала |
| — | - | Проектное местоположение газопровода | — | - | Наименование муниципального образования | :318 | - | Кадастровый номер земельного участка |
| — | - | Граница муниципального образования | | | | | | |

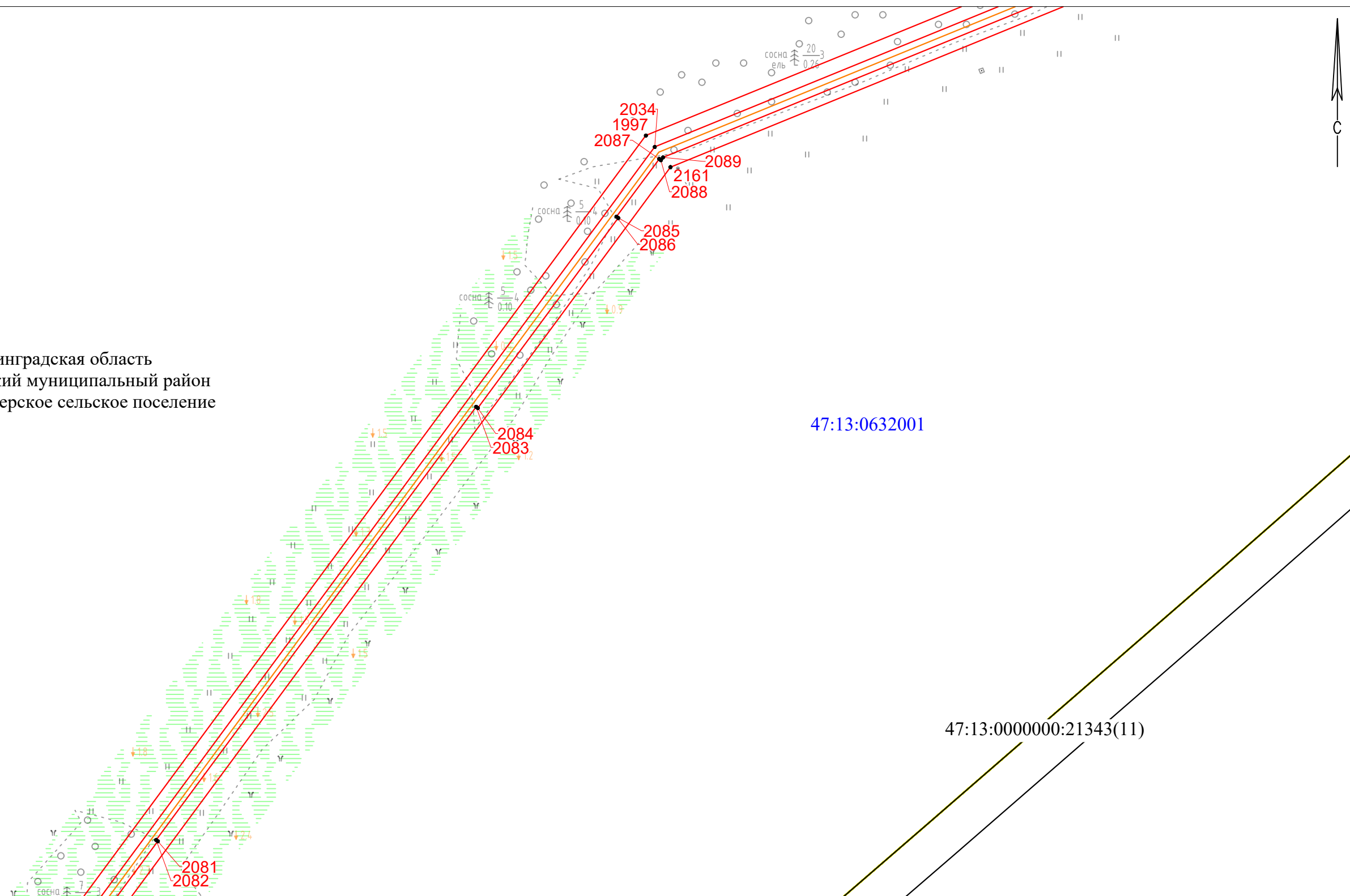
Ленинградская область,
Тихвинский муниципальный район,
Борское сельское поселение

Схема расположения границ публичного сервитута

Выносной лист 53

МСК-47, зона 3

Ленинградская область
Тихвинский муниципальный район
МО Шугозерское сельское поселение



Масштаб 1:2000

Условные обозначения

- | | | |
|---|--|---|
| ● - Характерная точка границы, сведения о которой позволяют однозначно определить ее положение на местности | — - Часть границы, сведения ЕГРН о которой позволяют однозначно определить ее положение на местности | 1 - Обозначение новой характерной точки |
| — - Проектные границы публичного сервитута | — - Граница населенного пункта | — - Граница кадастрового квартала |
| — - Проектное местоположение газопровода | — - Наименование муниципального образования | 47:13:0610011 - Номер кадастрового квартала |
| — - Граница муниципального образования | | :318 - Кадастровый номер земельного участка |

Ленинградская область,
Тихвинский муниципальный район,
Борское сельское поселение

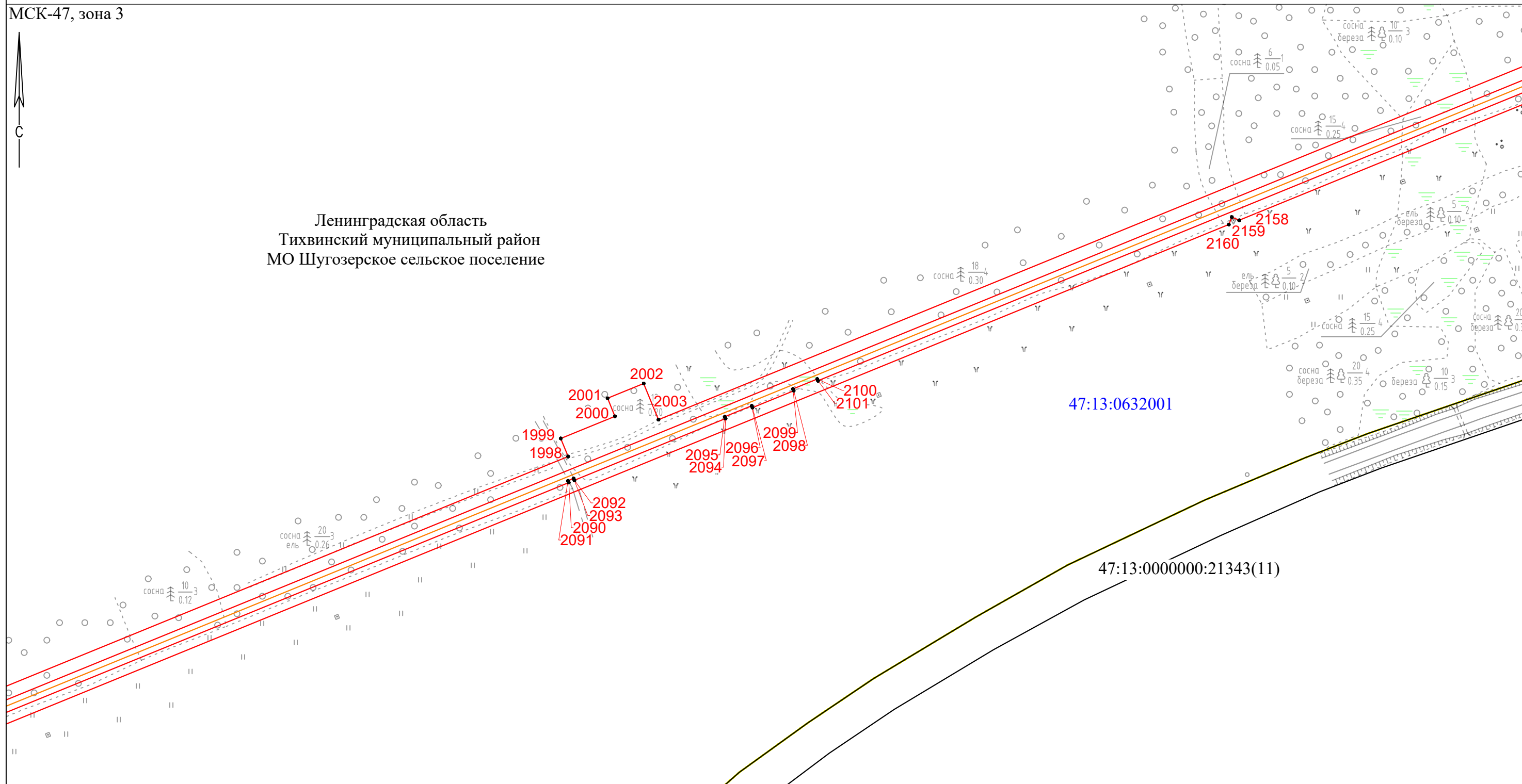
Схема расположения границ публичного сервитута

Выносной лист 54

МСК-47, зона 3



Ленинградская область
Тихвинский муниципальный район
МО Шугозерское сельское поселение



Масштаб 1:2000

Условные обозначения

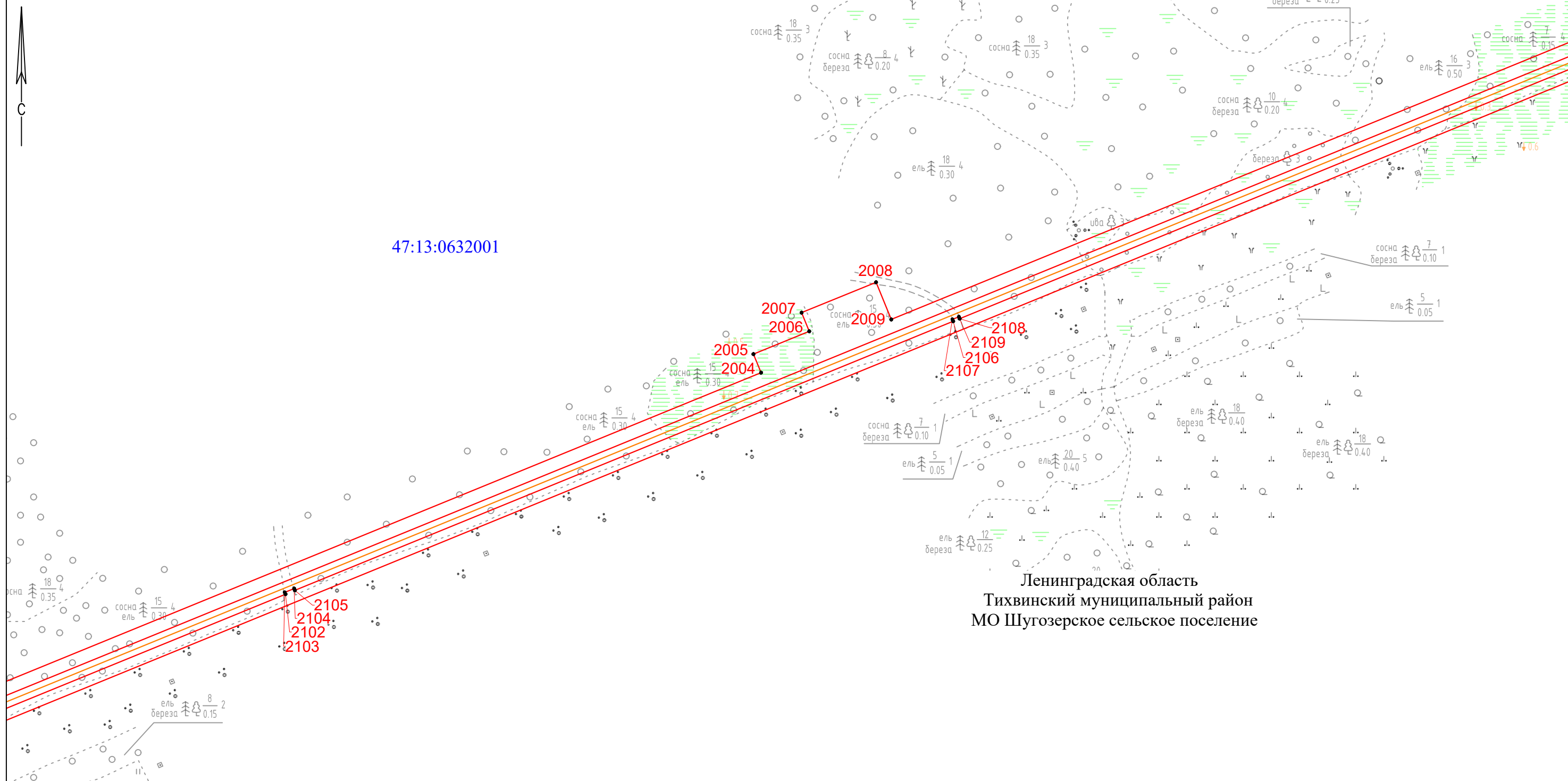
- | | | |
|---|--|---|
| ● - Характерная точка границы, сведения о которой позволяют однозначно определить ее положение на местности | — - Часть границы, сведения ЕГРН о которой позволяют однозначно определить ее положение на местности | 1 - Обозначение новой характерной точки |
| — - Проектные границы публичного сервитута | — - Граница населенного пункта | — - Граница кадастрового квартала |
| — - Проектное местоположение газопровода | — - Наименование муниципального образования | 47:13:0610011 - Номер кадастрового квартала |
| — - Граница муниципального образования | | :318 - Кадастровый номер земельного участка |

Ленинградская область,
Тихвинский муниципальный район,
Борское сельское поселение

Схема расположения границ публичного сервитута

Выносной лист 55

МСК-47, зона 3



Ленинградская область
Тихвинский муниципальный район
МО Шугозерское сельское поселение

Масштаб 1:2000

Условные обозначения

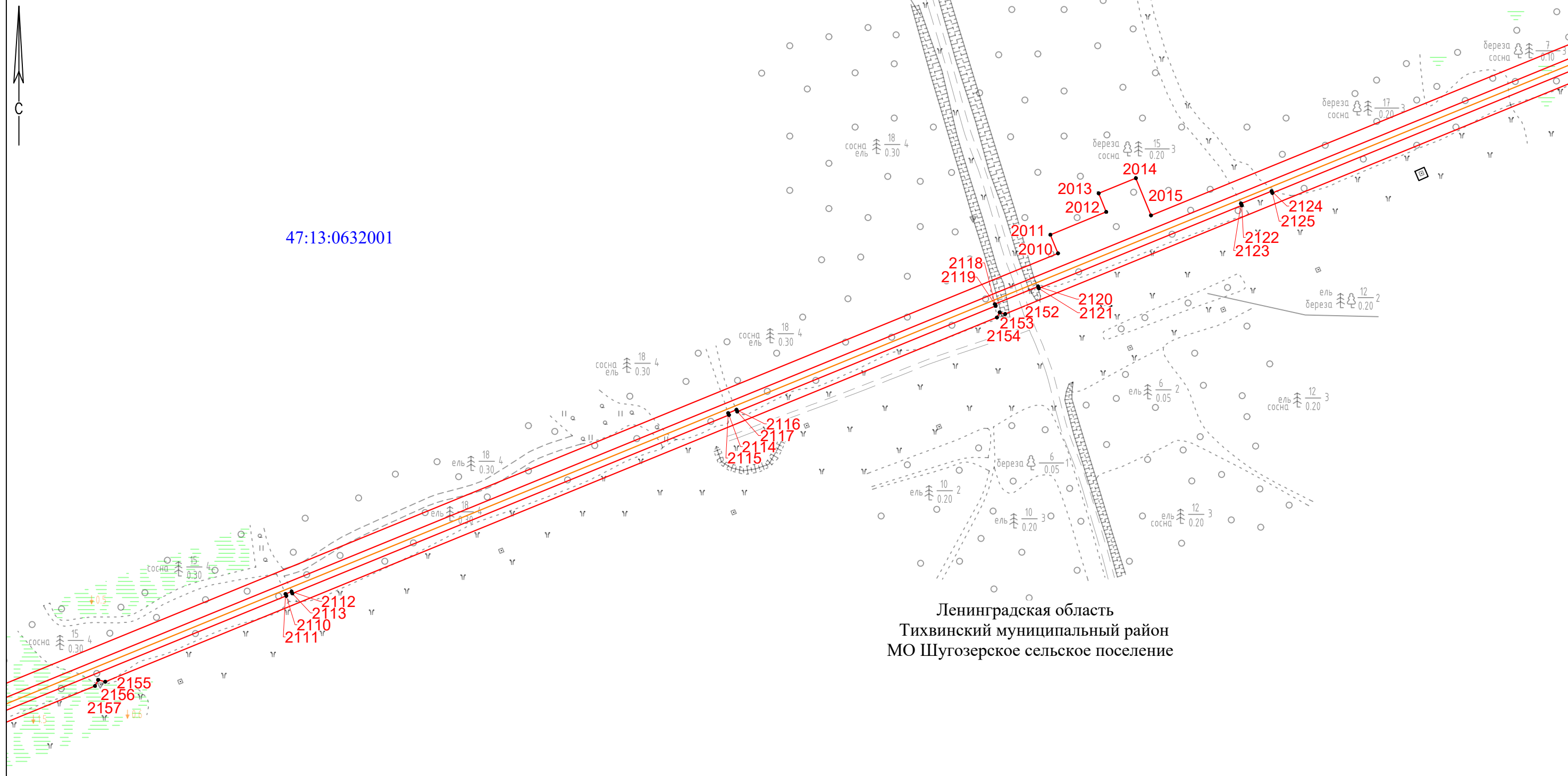
- | | | |
|---|--|---|
| ● - Характерная точка границы, сведения о которой позволяют однозначно определить ее положение на местности | — - Часть границы, сведения ЕГРН о которой позволяют однозначно определить ее положение на местности | 1 - Обозначение новой характерной точки |
| — - Проектные границы публичного сервитута | — - Граница населенного пункта | — - Граница кадастрового квартала |
| — - Проектное местоположение газопровода | — - Наименование муниципального образования | 47:13:0610011 - Номер кадастрового квартала |
| — - Граница муниципального образования | | :318 - Кадастровый номер земельного участка |

Ленинградская область,
Тихвинский муниципальный район,
Борское сельское поселение

Схема расположения границ публичного сервитута

Выносной лист 56

МСК-47, зона 3



Ленинградская область
Тихвинский муниципальный район
МО Шугозерское сельское поселение

Масштаб 1:2000

Условные обозначения


- | | | |
|---|--|---|
| ● - Характерная точка границы, сведения о которой позволяют однозначно определить ее положение на местности | — - Часть границы, сведения ЕГРН о которой позволяют однозначно определить ее положение на местности | 1 - Обозначение новой характерной точки |
| — - Проектные границы публичного сервитута | — - Граница населенного пункта | — - Граница кадастрового квартала |
| — - Проектное местоположение газопровода | — - Наименование муниципального образования | 47:13:0610011 - Номер кадастрового квартала |
| — - Граница муниципального образования | | :318 - Кадастровый номер земельного участка |

Ленинградская область,
Тихвинский муниципальный район,
Борское сельское поселение

Схема расположения границ публичного сервитута

Выносной лист 57

МСК-47, зона 3



Ленинградская область
Тихвинский муниципальный район
МО Шугозерское сельское поселение

Масштаб 1:2000

Условные обозначения

- | | | |
|---|--|---|
| ● - Характерная точка границы, сведения о которой позволяют однозначно определить ее положение на местности | — - Часть границы, сведения ЕГРН о которой позволяют однозначно определить ее положение на местности | 1 - Обозначение новой характерной точки |
| — - Проектные границы публичного сервитута | — - Граница населенного пункта | — - Граница кадастрового квартала |
| — - Проектное местоположение газопровода | — - Наименование муниципального образования | 47:13:0610011 - Номер кадастрового квартала |
| — - Граница муниципального образования | | :318 - Кадастровый номер земельного участка |

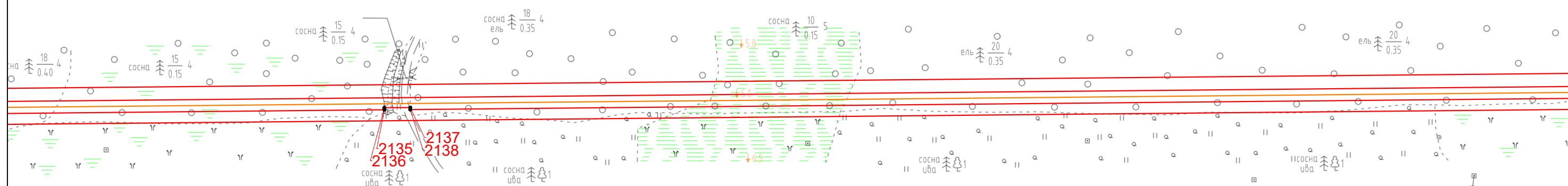
Схема расположения границ публичного сервитута

Выносной лист 58

МСК-47, зона 3



47:13:0632001



Ленинградская область
Тихвинский муниципальный район
МО Шугозерское сельское поселение

Масштаб 1:2000

Условные обозначения

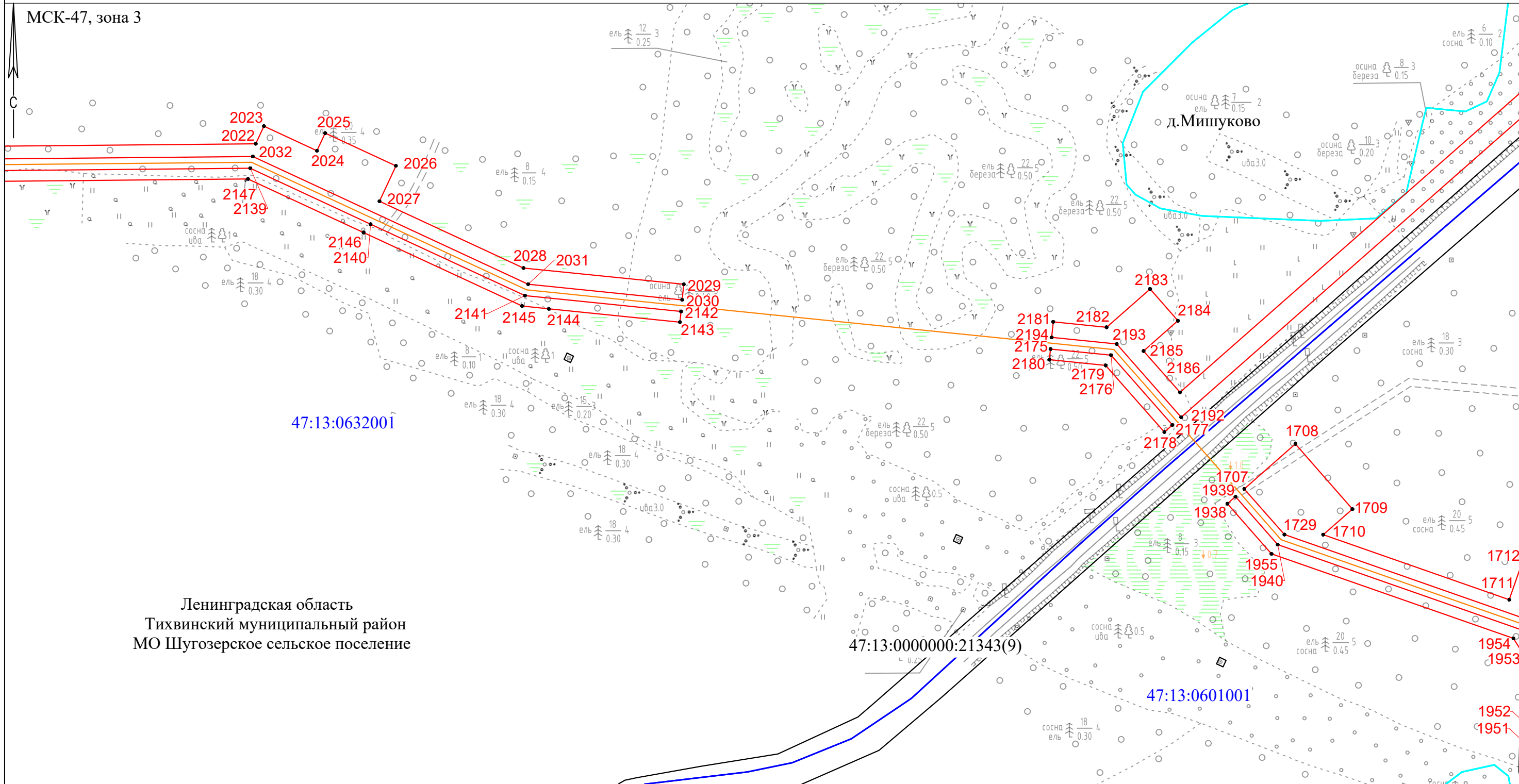
- | | | |
|---|--|---|
| ● - Характерная точка границы, сведения о которой позволяют однозначно определить ее положение на местности | — - Часть границы, сведения ЕГРН о которой позволяют однозначно определить ее положение на местности | 1 - Обозначение новой характерной точки |
| — - Проектные границы публичного сервитута | — - Граница населенного пункта | — - Граница кадастрового квартала |
| — - Проектное местоположение газопровода | — - Наименование муниципального образования | 47:13:0610011 - Номер кадастрового квартала |
| — - Граница муниципального образования | | :318 - Кадастровый номер земельного участка |

Ленинградская область,
Тихвинский муниципальный район,
Борское сельское поселение

Схема расположения границ публичного сервитута

Выносной лист 59

МСК-47, зона 3



Ленинградская область
Тихвинский муниципальный район
МО Шугозерское сельское поселение

47:13:0000000:21343(9)

47:13:0601001

47:13:0632001

Масштаб 1:2000

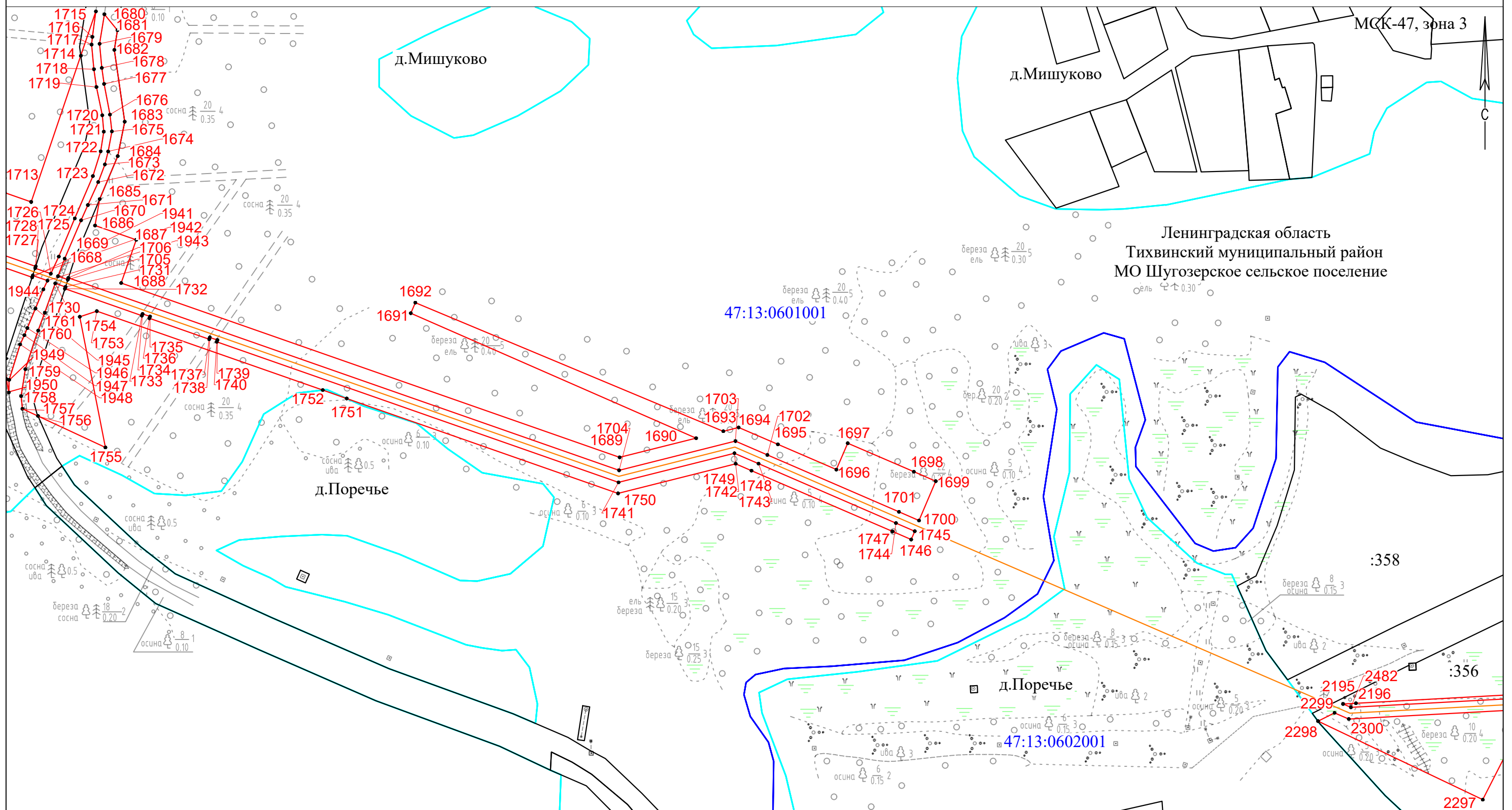
Условные обозначения

- | | | | | | | | | |
|---|---|---|---|---|--|---------------|---|--------------------------------------|
| ● | - | Характерная точка границы, сведения о которой позволяют однозначно определить ее положение на местности | — | - | Часть границы, сведения ЕГРН о которой позволяют однозначно определить ее положение на местности | 1 | - | Обозначение новой характерной точки |
| — | - | Проектные границы публичного сервитута | — | - | Граница населенного пункта | — | - | Граница кадастрового квартала |
| — | - | Проектное местоположение газопровода | — | - | Наименование муниципального образования | 47:13:0610011 | - | Номер кадастрового квартала |
| — | - | Граница муниципального образования | — | - | | :318 | - | Кадастровый номер земельного участка |

Ленинградская область,
Тихвинский муниципальный район,
Борское сельское поселение

Схема расположения границ публичного сервитута

Выносной лист 60



Масштаб 1:2000

Условные обозначения

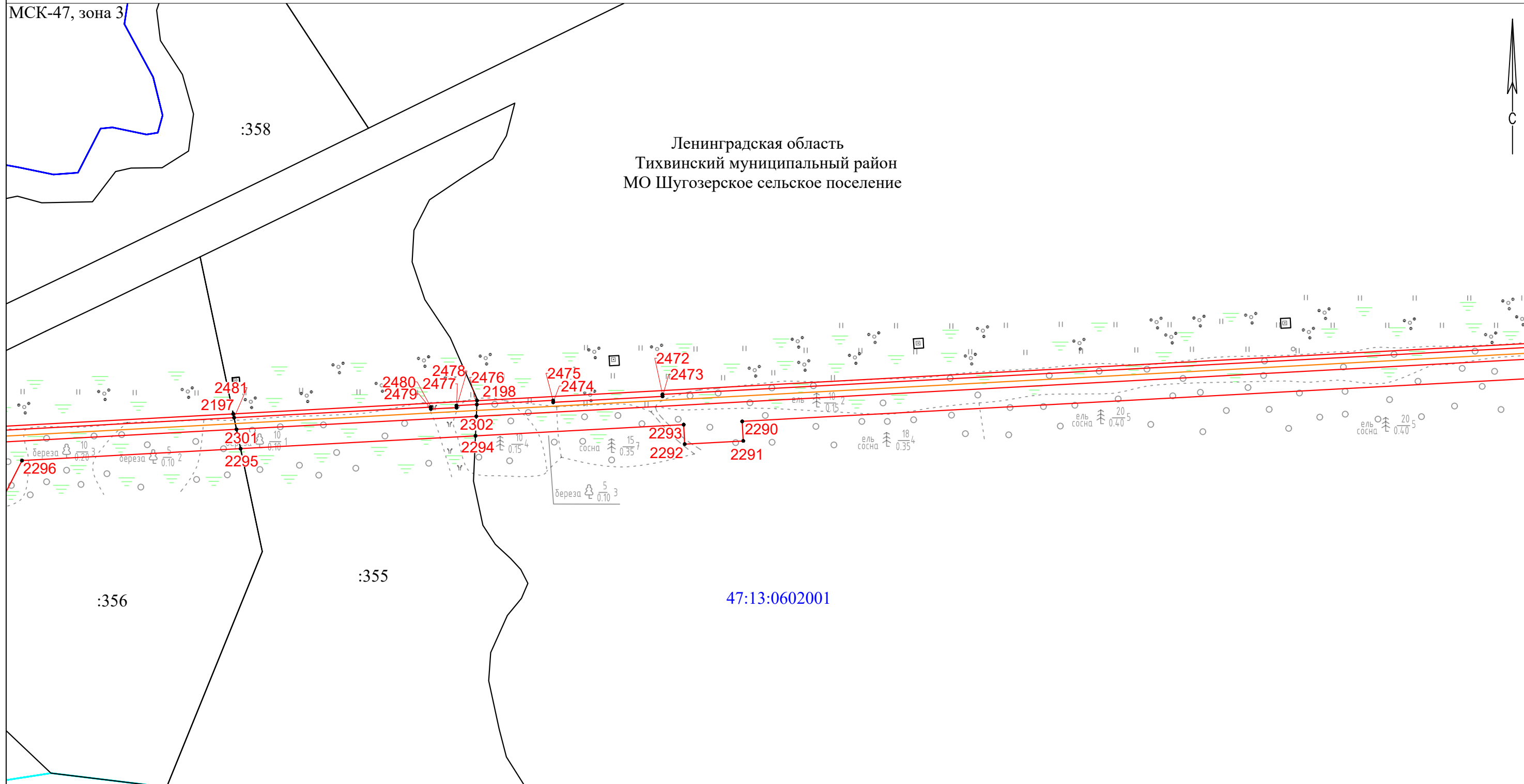
- | | | |
|---|--|---|
| ● - Характерная точка границы, сведения о которой позволяют однозначно определить ее положение на местности | — - Часть границы, сведения ЕГРН о которой позволяют однозначно определить ее положение на местности | 1 - Обозначение новой характерной точки |
| — - Проектные границы публичного сервитута | — - Граница населенного пункта | — - Граница кадастрового квартала |
| — - Проектное местоположение газопровода | — - Наименование муниципального образования | 47:13:0610011 - Номер кадастрового квартала |
| — - Граница муниципального образования | | :318 - Кадастровый номер земельного участка |

Ленинградская область,
Тихвинский муниципальный район,
Борское сельское поселение

Схема расположения границ публичного сервитута

Выносной лист 61

МСК-47, зона 3



Ленинградская область
Тихвинский муниципальный район
МО Шугозерское сельское поселение

47:13:0602001

Масштаб 1:2000

Условные обозначения

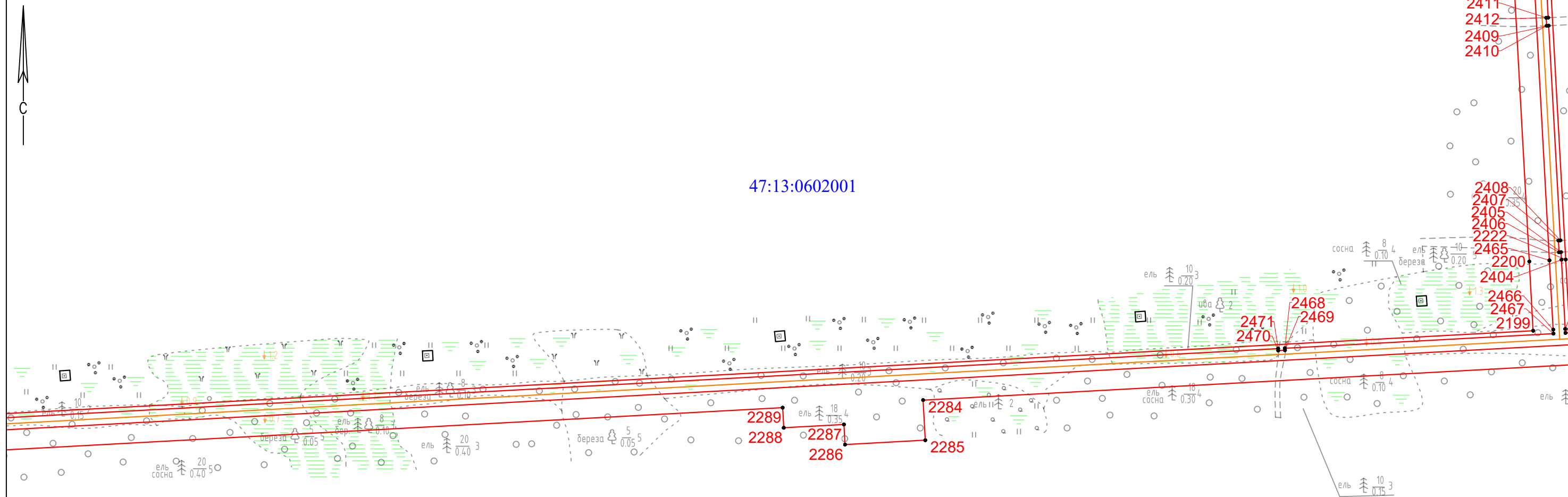
- | | | |
|---|--|---|
| ● - Характерная точка границы, сведения о которой позволяют однозначно определить ее положение на местности | — - Часть границы, сведения ЕГРН о которой позволяют однозначно определить ее положение на местности | 1 - Обозначение новой характерной точки |
| — - Проектные границы публичного сервитута | — - Граница населенного пункта | — - Граница кадастрового квартала |
| — - Проектное местоположение газопровода | — - Наименование муниципального образования | 47:13:0610011 - Номер кадастрового квартала |
| — - Граница муниципального образования | | :318 - Кадастровый номер земельного участка |

Ленинградская область,
Тихвинский муниципальный район,
Борское сельское поселение

Схема расположения границ публичного сервитута

Выносной лист 62

МСК-47, зона 3



47:13:0602001

Ленинградская область
Тихвинский муниципальный район
МО Шугозерское сельское поселение

Масштаб 1:2000

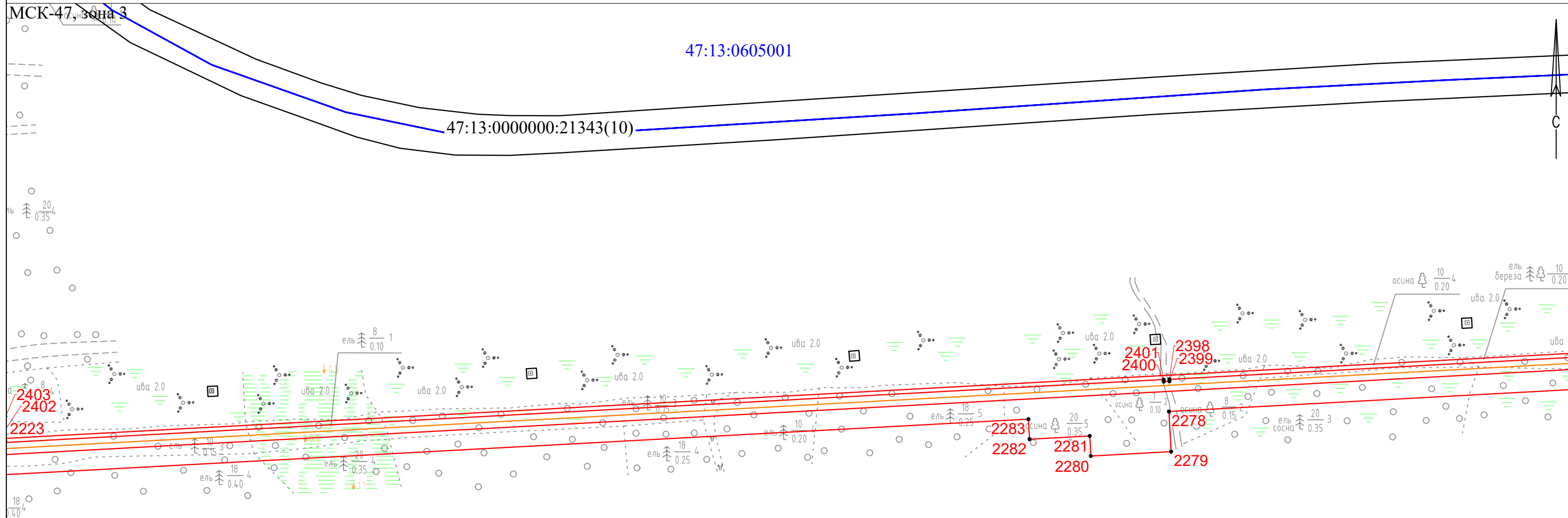
Условные обозначения

- | | | |
|---|--|---|
| ● - Характерная точка границы, сведения о которой позволяют однозначно определить ее положение на местности | — - Часть границы, сведения ЕГРН о которой позволяют однозначно определить ее положение на местности | 1 - Обозначение новой характерной точки |
| — - Проектные границы публичного сервитута | — - Граница населенного пункта | — - Граница кадастрового квартала |
| — - Проектное местоположение газопровода | — - Наименование муниципального образования | 47:13:0610011 - Номер кадастрового квартала |
| — - Граница муниципального образования | | :318 - Кадастровый номер земельного участка |

Ленинградская область,
Тихвинский муниципальный район,
Борское сельское поселение

Схема расположения границ публичного сервитута

Выносной лист 63



47:13:0602001

Ленинградская область
Тихвинский муниципальный район
МО Шугозерское сельское поселение

Масштаб 1:2000

Условные обозначения

- | | | |
|---|--|---|
| ● - Характерная точка границы, сведения о которой позволяют однозначно определить ее положение на местности | — - Часть границы, сведения ЕГРН о которой позволяют однозначно определить ее положение на местности | 1 - Обозначение новой характерной точки |
| — - Проектные границы публичного сервитута | — - Граница населенного пункта | — - Граница кадастрового квартала |
| — - Проектное местоположение газопровода | — - Наименование муниципального образования | 47:13:0610011 - Номер кадастрового квартала |
| — - Граница муниципального образования | | :318 - Кадастровый номер земельного участка |

Ленинградская область,
Тихвинский муниципальный район,
Борское сельское поселение

Схема расположения границ публичного сервитута

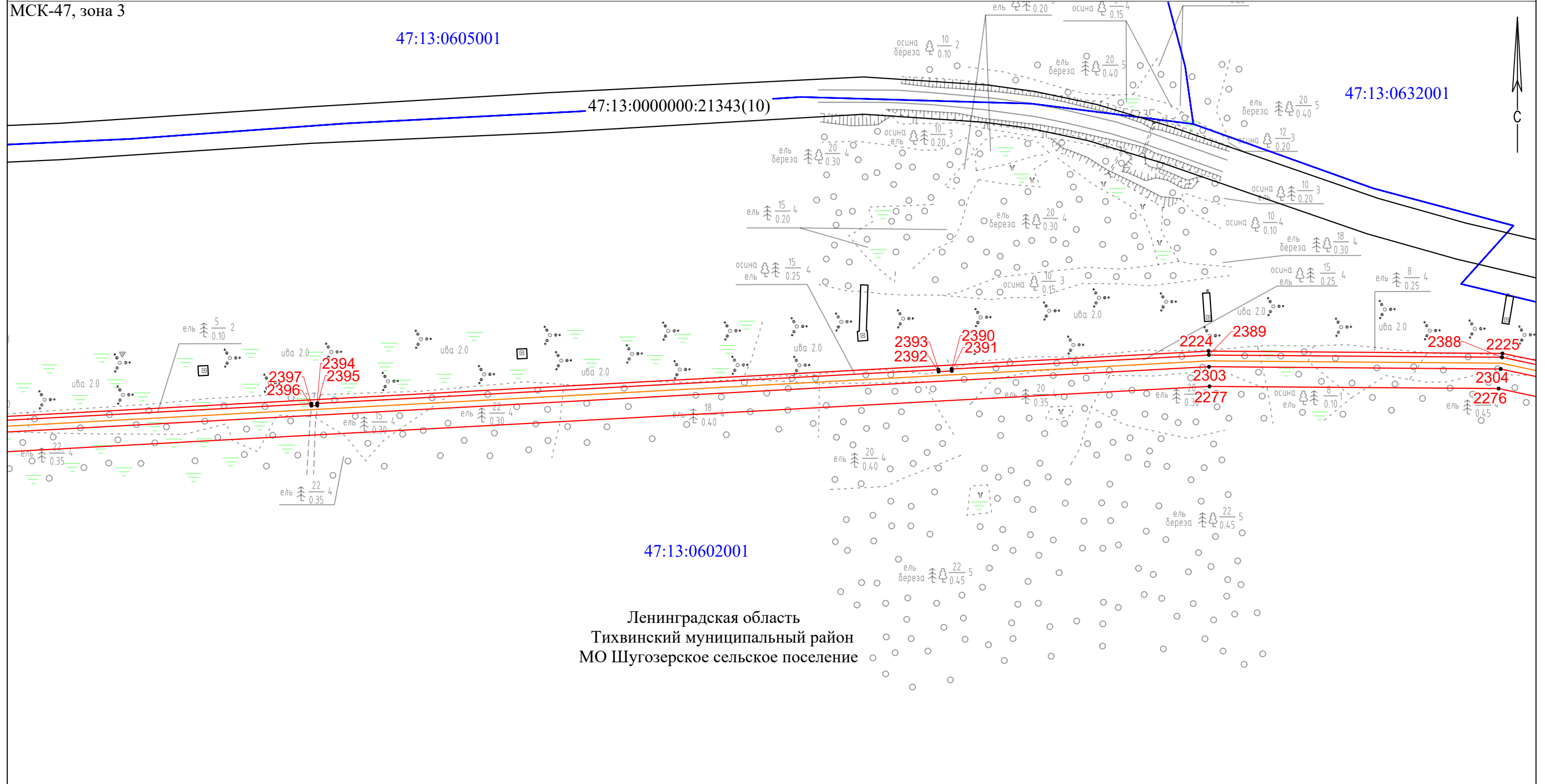
Выносной лист 64

МСК-47, зона 3

47:13:0605001

47:13:0000000:21343(10)

47:13:0632001



Ленинградская область
Тихвинский муниципальный район
МО Шугозерское сельское поселение

Масштаб 1:2000

Условные обозначения


- | | | |
|---|--|---|
| ● - Характерная точка границы, сведения о которой позволяют однозначно определить ее положение на местности | — - Часть границы, сведения ЕГРН о которой позволяют однозначно определить ее положение на местности | 1 - Обозначение новой характерной точки |
| — - Проектные границы публичного сервитута | — - Граница населенного пункта | — - Граница кадастрового квартала |
| — - Проектное местоположение газопровода | — - Наименование муниципального образования | 47:13:0610011 - Номер кадастрового квартала |
| — - Граница муниципального образования | | :318 - Кадастровый номер земельного участка |

Ленинградская область,
Тихвинский муниципальный район,
Борское сельское поселение

Схема расположения границ публичного сервитута

Выносной лист 65

МСК-47, зона 3



Ленинградская область
Тихвинский муниципальный район
МО Шугозерское сельское поселение

Масштаб 1:2000

Условные обозначения

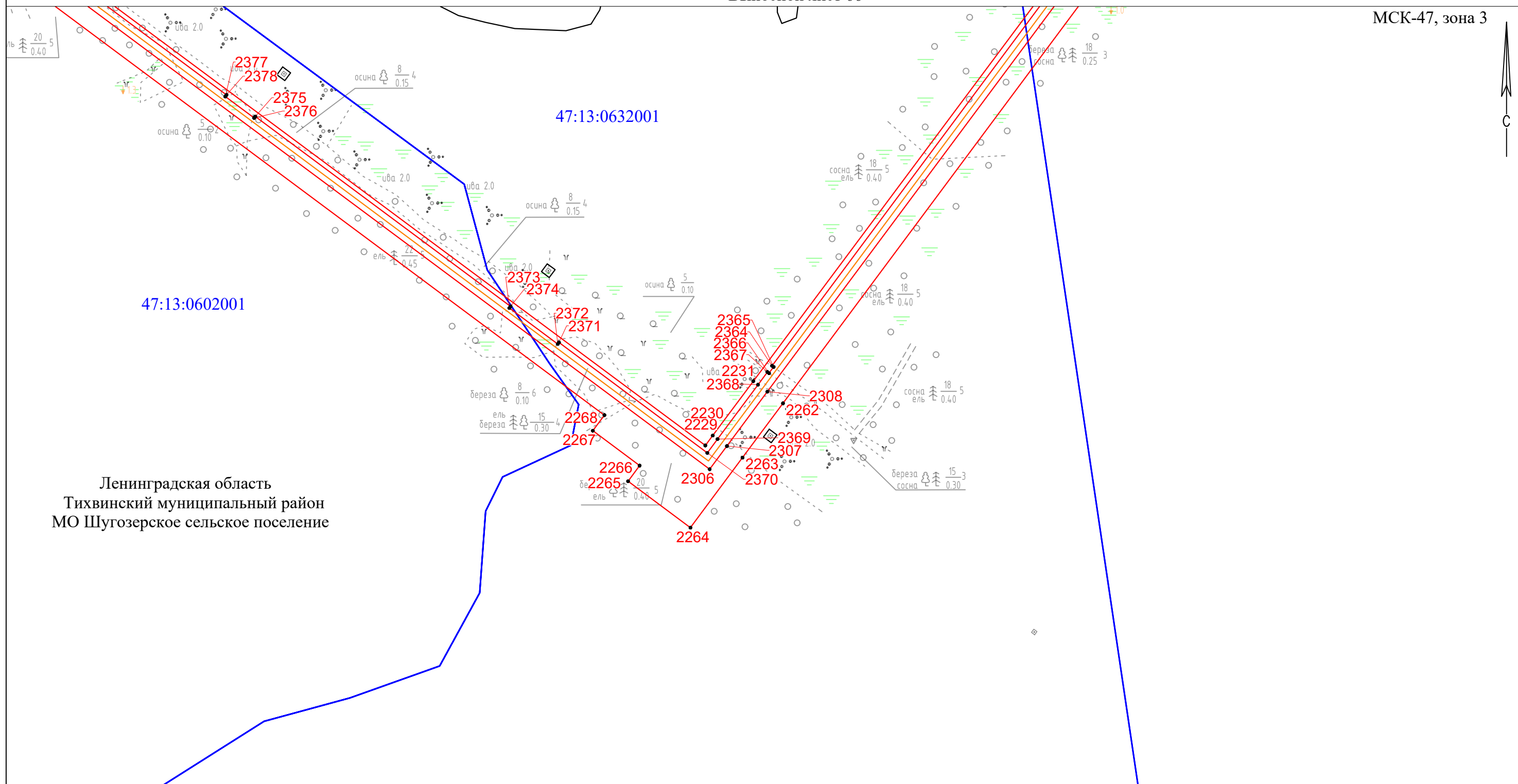
- | | | |
|---|--|---|
| ● - Характерная точка границы, сведения о которой позволяют однозначно определить ее положение на местности | — - Часть границы, сведения ЕГРН о которой позволяют однозначно определить ее положение на местности | 1 - Обозначение новой характерной точки |
| — - Проектные границы публичного сервитута | — - Граница населенного пункта | — - Граница кадастрового квартала |
| — - Проектное местоположение газопровода | — - Наименование муниципального образования | 47:13:0610011 - Номер кадастрового квартала |
| — - Граница муниципального образования | | :318 - Кадастровый номер земельного участка |

Ленинградская область,
Тихвинский муниципальный район,
Борское сельское поселение

Схема расположения границ публичного сервитута

Выносной лист 66

МСК-47, зона 3



Ленинградская область
Тихвинский муниципальный район
МО Шугозерское сельское поселение

Масштаб 1:2000

Условные обозначения


- | | | | | | | | | |
|---|---|---|---|---|--|---------------|---|--------------------------------------|
| ● | - | Характерная точка границы, сведения о которой позволяют однозначно определить ее положение на местности | — | - | Часть границы, сведения ЕГРН о которой позволяют однозначно определить ее положение на местности | 1 | - | Обозначение новой характерной точки |
| — | - | Проектные границы публичного сервитута | — | - | Граница населенного пункта | — | - | Граница кадастрового квартала |
| — | - | Проектное местоположение газопровода | — | - | Наименование муниципального образования | 47:13:0610011 | - | Номер кадастрового квартала |
| — | - | Граница муниципального образования | Ленинградская область,
Тихвинский муниципальный район,
Борское сельское поселение | - | | :318 | - | Кадастровый номер земельного участка |

Схема расположения границ публичного сервитута

Выносной лист 67

МСК-47, зона 3

ель $\frac{10}{0.10}$ 3
береза $\frac{10}{0.30}$ 4



Ленинградская область
Тихвинский муниципальный район
МО Шугозерское сельское поселение

Масштаб 1:2000

Условные обозначения

- | | | |
|---|--|---|
| ● - Характерная точка границы, сведения о которой позволяют однозначно определить ее положение на местности | — - Часть границы, сведения ЕГРН о которой позволяют однозначно определить ее положение на местности | 1 - Обозначение новой характерной точки |
| — - Проектные границы публичного сервитута | — - Граница населенного пункта | — - Граница кадастрового квартала |
| — - Проектное местоположение газопровода | — - Наименование муниципального образования | 47:13:0610011 - Номер кадастрового квартала |
| — - Граница муниципального образования | | :318 - Кадастровый номер земельного участка |

Ленинградская область,
Тихвинский муниципальный район,
Борское сельское поселение

Схема расположения границ публичного сервитута

Выносной лист 68

МСК-47, зона 3

Ленинградская область
Тихвинский муниципальный район
МО Шугозерское сельское поселение

47:13:0610001

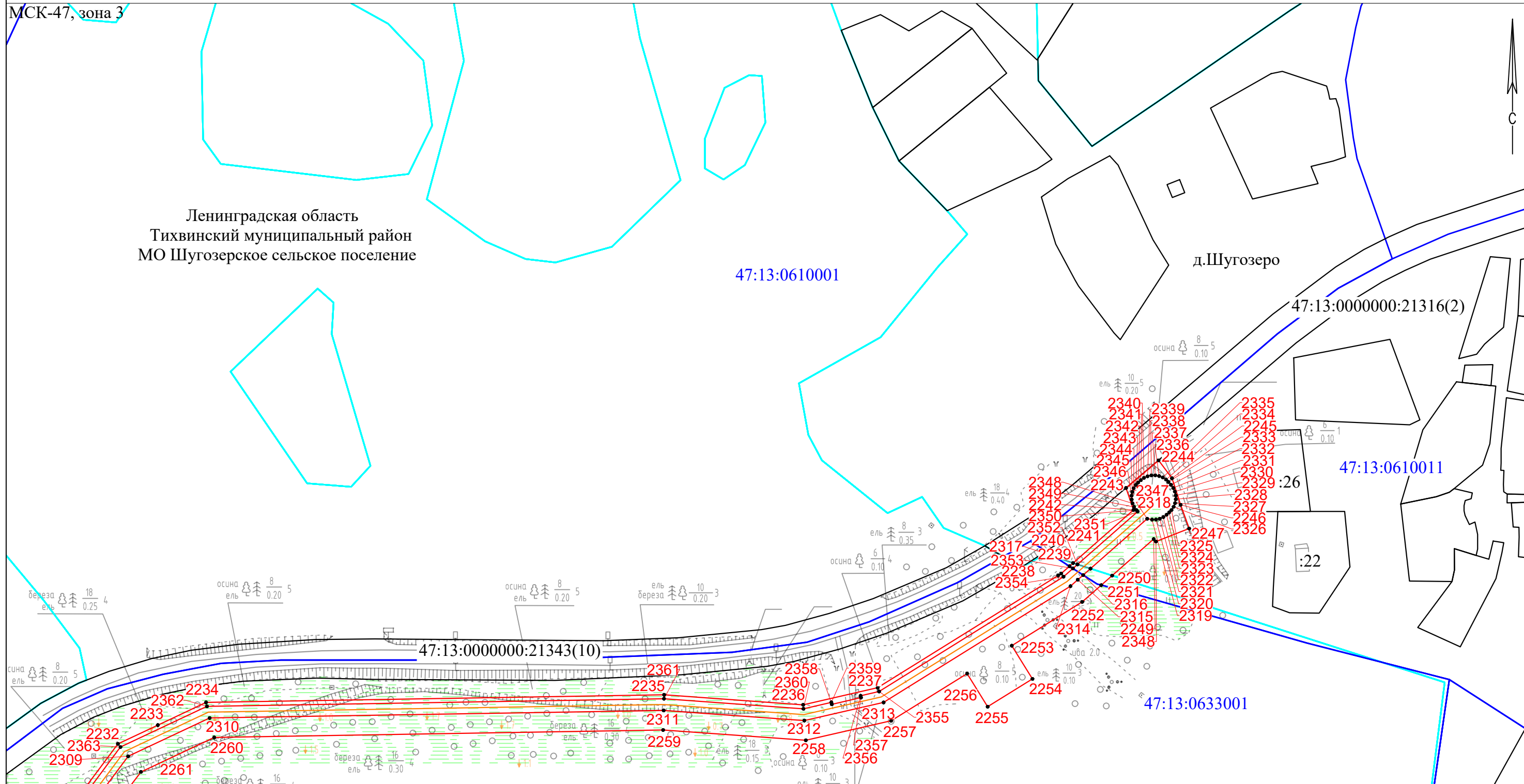
д.Шугозеро

47:13:0000000:21316(2)

47:13:0610011

47:13:0633001

47:13:0000000:21343(10)



Масштаб 1:2000

Условные обозначения

- | | | |
|---|--|---|
| ● - Характерная точка границы, сведения о которой позволяют однозначно определить ее положение на местности | — - Часть границы, сведения ЕГРН о которой позволяют однозначно определить ее положение на местности | 1 - Обозначение новой характерной точки |
| — - Проектные границы публичного сервитута | — - Граница населенного пункта | — - Граница кадастрового квартала |
| — - Проектное местоположение газопровода | — - Наименование муниципального образования | 47:13:0610011 - Номер кадастрового квартала |
| — - Граница муниципального образования | | :318 - Кадастровый номер земельного участка |

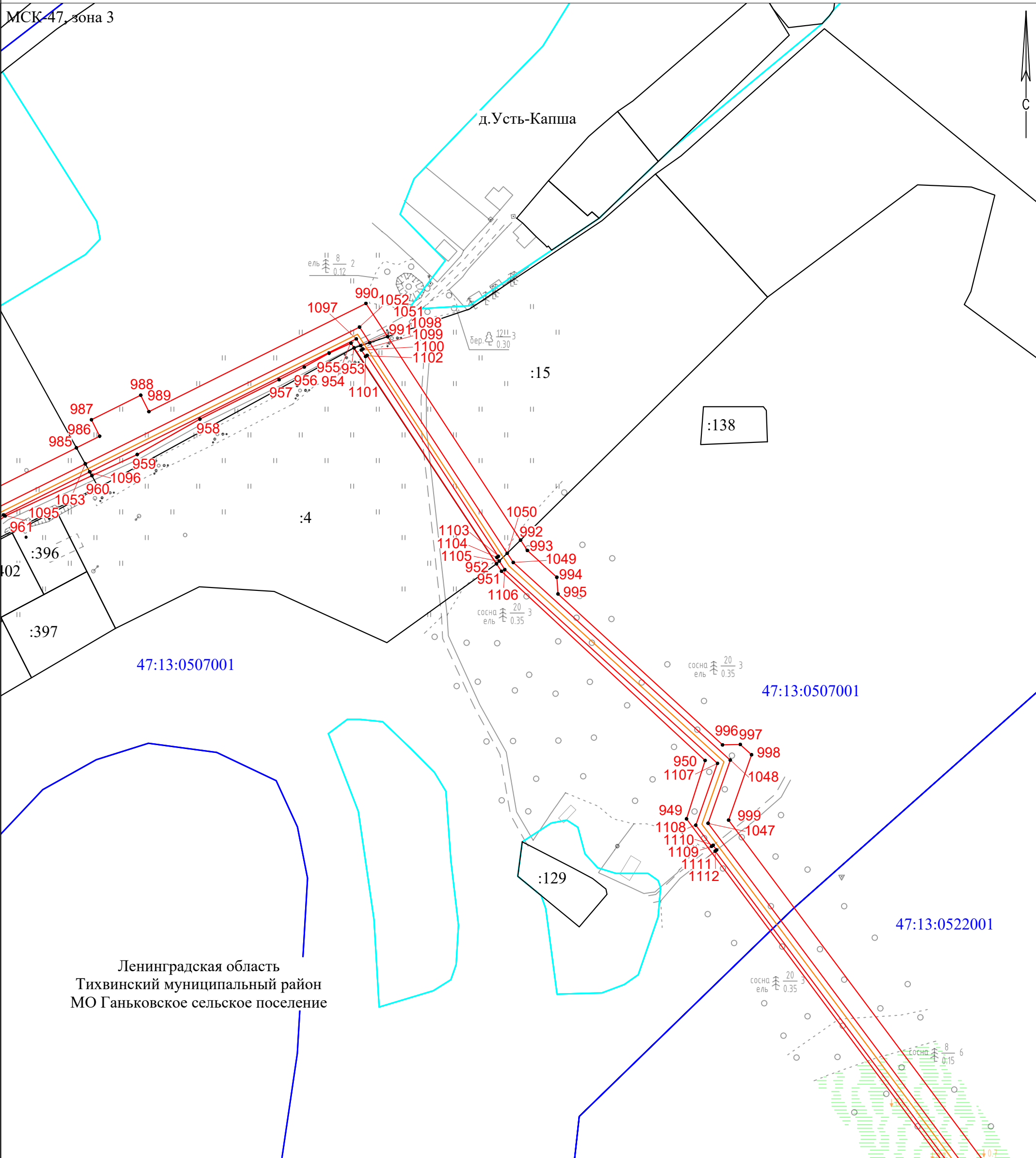
Ленинградская область,
Тихвинский муниципальный район,
Борское сельское поселение

Схема расположения границ публичного сервитута

Выносной лист 69

МСК-47, зона 3

д. Усть-Капша



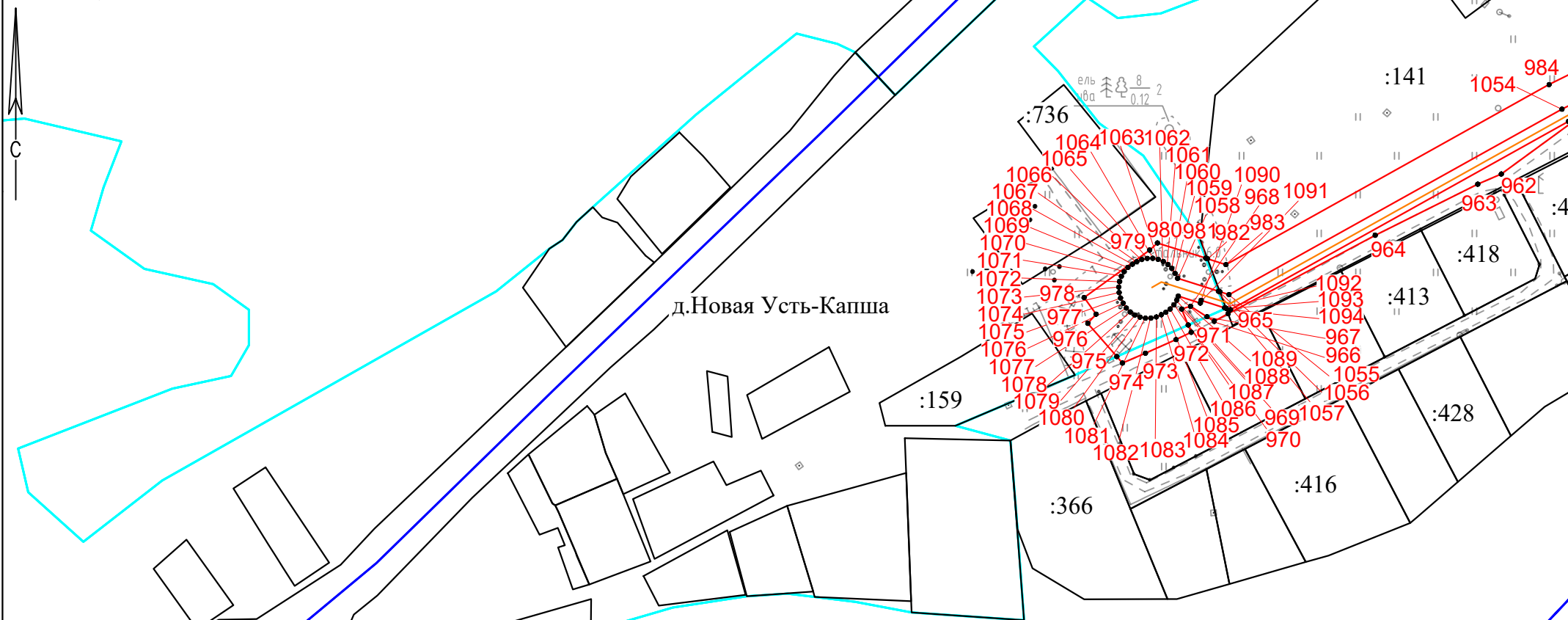
Условные обозначения

- | | | | |
|------------|---|---------------|--|
| ● | - Характерная точка границы, сведения о которой позволяют однозначно определить ее положение на местности | — | - Часть границы, сведения ЕГРН о которой позволяют однозначно определить ее положение на местности |
| — (red) | - Проектные границы публичного сервитута | — (cyan) | - Граница населенного пункта |
| — (orange) | - Проектное местоположение газопровода | — (blue) | - Наименование муниципального образования |
| 1 | - Обозначение новой характерной точки | 47:13:0610011 | - Номер кадастрового квартала |
| — (blue) | - Граница кадастрового квартала | :318 | - Кадастровый номер земельного участка |

Схема расположения границ публичного сервитута

Выносной лист 70

МСК-47, зона 3



Масштаб 1:2000

Условные обозначения

- | | | | | | |
|------------|---|---|----------|---|--|
| ● | - | Характерная точка границы, сведения о которой позволяют однозначно определить ее положение на местности | — | - | Часть границы, сведения ЕГРН о которой позволяют однозначно определить ее положение на местности |
| — (red) | - | Проектные границы публичного сервитута | — (cyan) | - | Граница населенного пункта |
| — (orange) | - | Проектное местоположение газопровода | | - | Наименование муниципального образования |
| 1 | - | Обозначение новой характерной точки | | - | Номер кадастрового квартала |
| — (blue) | - | Граница кадастрового квартала | | - | Кадастровый номер земельного участка |

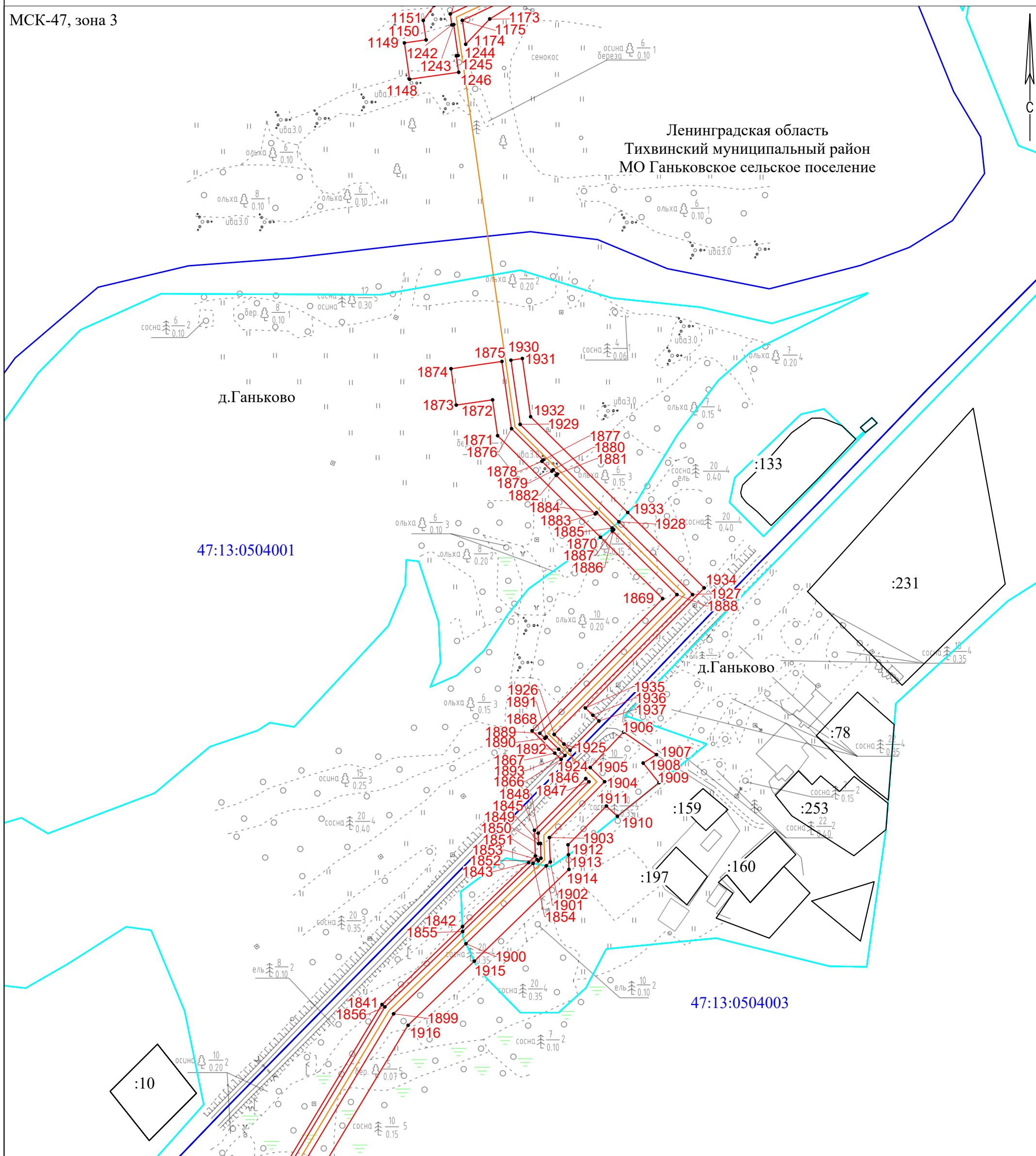
Ленинградская область,
Тихвинский муниципальный район,
Борское сельское поселение
47:13:0610011

:318

Схема расположения границ публичного сервитута

Выносной лист 71

МСК-47, зона 3



Масштаб 1:2000

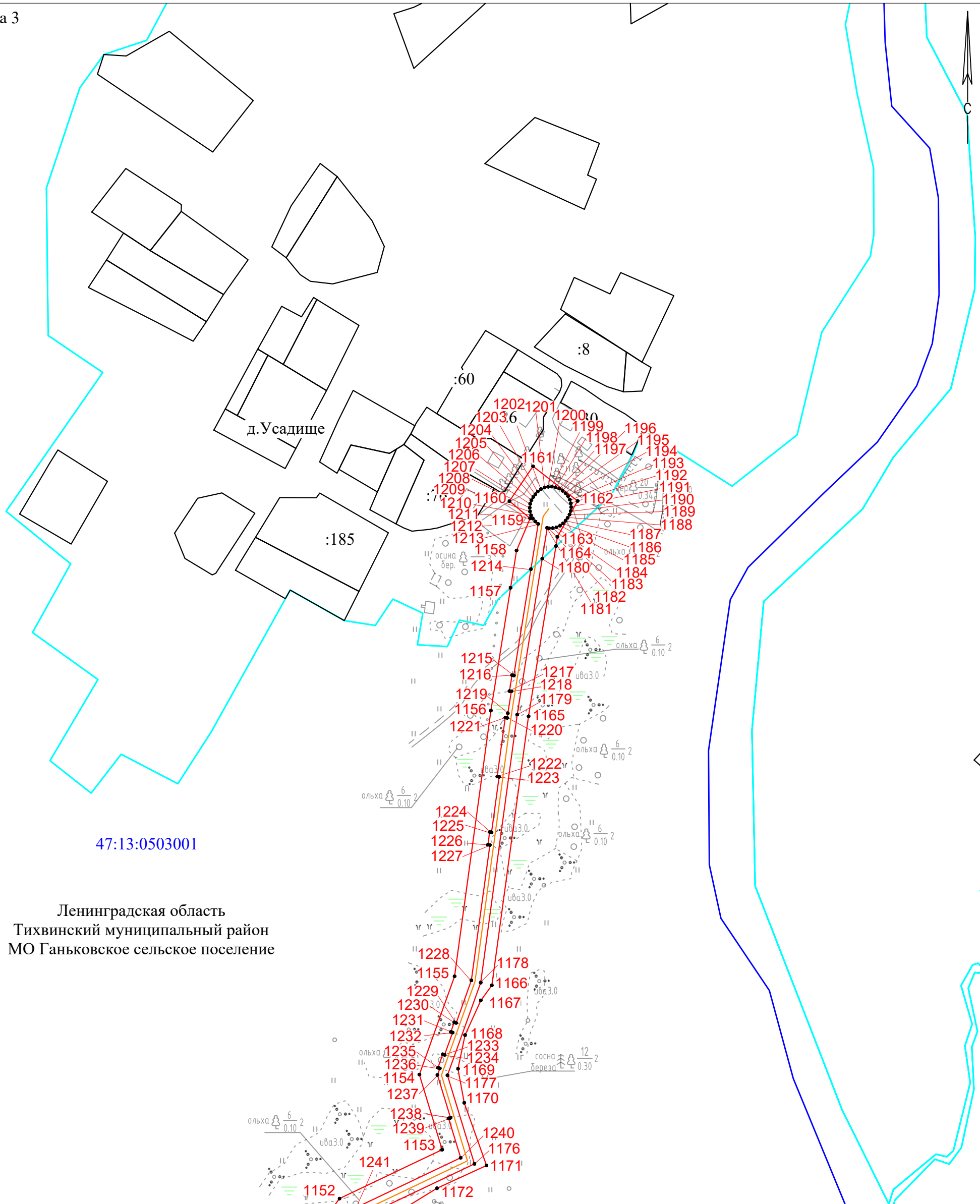
Условные обозначения

- | | | | | | |
|------------|---|---|---------------|---|--|
| ● | - | Характерная точка границы, сведения о которой позволяют однозначно определить ее положение на местности | — | - | Часть границы, сведения ЕГРН о которой позволяют однозначно определить ее положение на местности |
| — (red) | - | Проектные границы публичного сервитута | — (cyan) | - | Граница населенного пункта |
| — (orange) | - | Проектное местоположение газопровода | — (blue) | - | Наименование муниципального образования |
| 1 | - | Обозначение новой характерной точки | 47:13:0610011 | - | Номер кадастрового квартала |
| — (blue) | - | Граница кадастрового квартала | :318 | - | Кадастровый номер земельного участка |

Схема расположения границ публичного сервитута

Выносной лист 72

МСК-47, зона 3



Ленинградская область
Тихвинский муниципальный район
МО Ганьковское сельское поселение

47:13:0503001

Масштаб 1:2000

Условные обозначения

- | | |
|---|--|
| ● - Характерная точка границы, сведения о которой позволяют однозначно определить ее положение на местности | — - Часть границы, сведения ЕГРН о которой позволяют однозначно определить ее положение на местности |
| — - Проектные границы публичного сервитута | — - Граница населенного пункта |
| — - Проектное местоположение газопровода | — - Наименование муниципального образования |
| 1 - Обозначение новой характерной точки | — - Номер кадастрового квартала |
| — - Граница кадастрового квартала | — - Кадастровый номер земельного участка |

Ленинградская область,
Тихвинский муниципальный район,
Борское сельское поселение

47:13:0610011

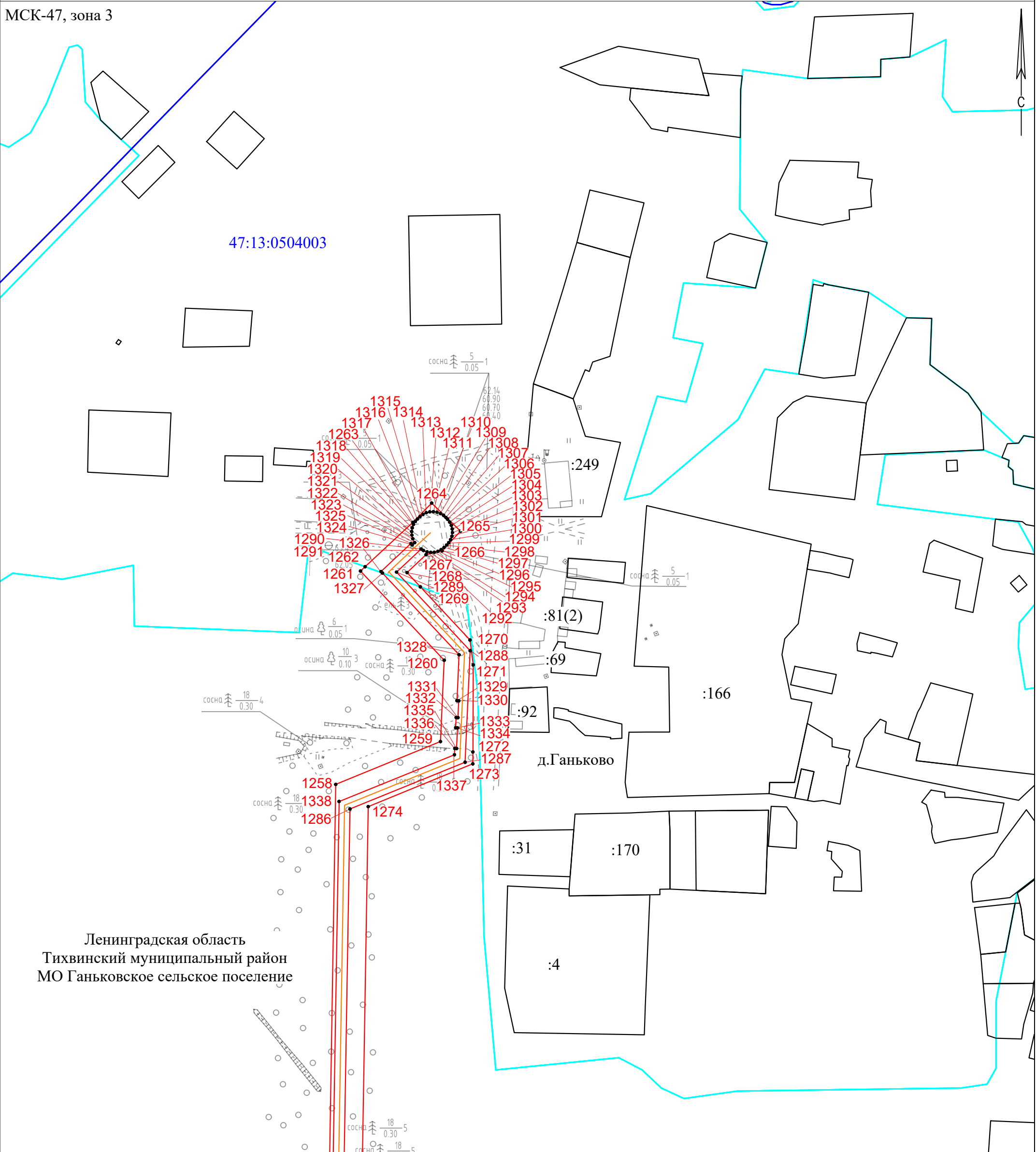
:318

Схема расположения границ публичного сервитута

Выносной лист 73

МСК-47, зона 3

47:13:0504003



Ленинградская область
Тихвинский муниципальный район
МО Ганьковское сельское поселение

д.Ганьково

Масштаб 1:2000

Условные обозначения

- | | | | | | |
|------------|---|---|----------|---|--|
| ● | - | Характерная точка границы, сведения о которой позволяют однозначно определить ее положение на местности | — | - | Часть границы, сведения ЕГРН о которой позволяют однозначно определить ее положение на местности |
| — (red) | - | Проектные границы публичного сервитута | — (cyan) | - | Граница населенного пункта |
| — (orange) | - | Проектное местоположение газопровода | | - | Наименование муниципального образования |
| 1 | - | Обозначение новой характерной точки | | - | Номер кадастрового квартала |
| — (blue) | - | Граница кадастрового квартала | | - | Кадастровый номер земельного участка |

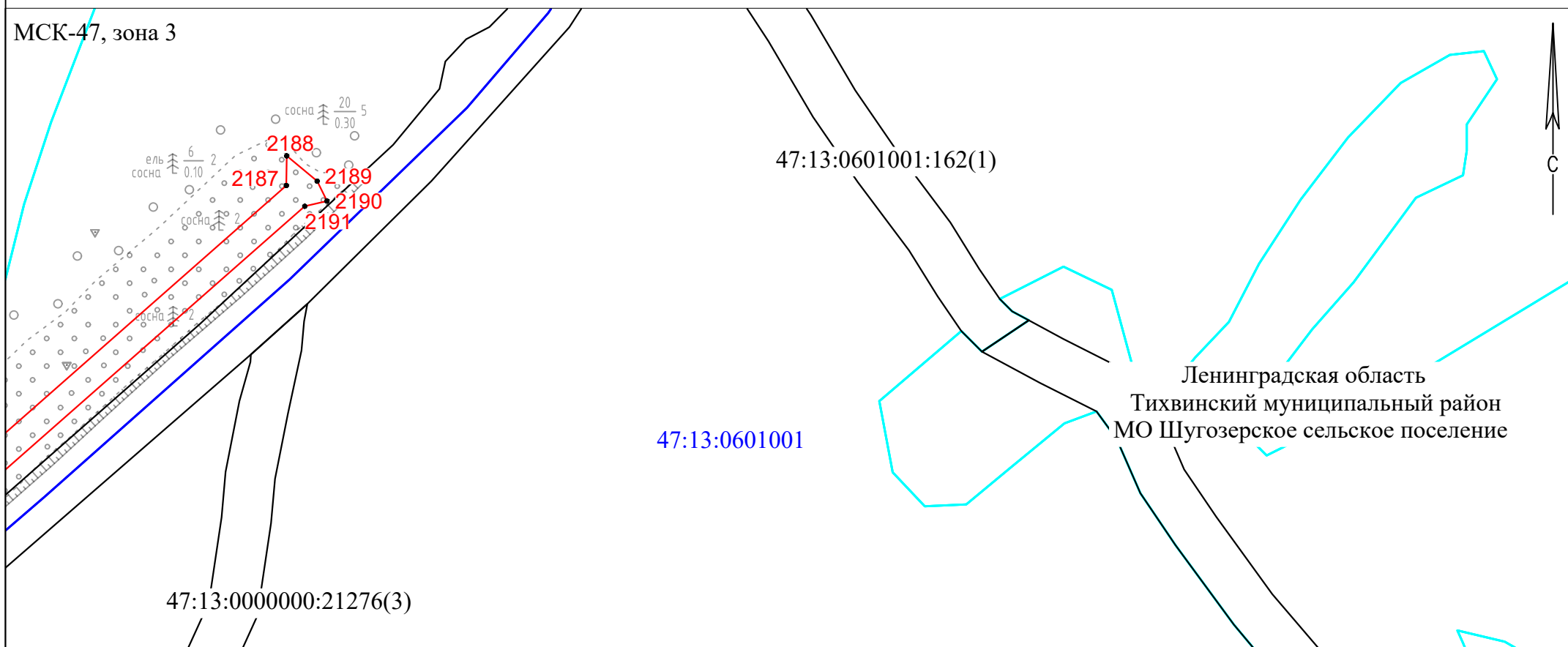
Ленинградская область,
Тихвинский муниципальный район,
Борское сельское поселение
47:13:0610011

:318

Схема расположения границ публичного сервитута

Выносной лист 74

МСК-47, зона 3



Масштаб 1:2000

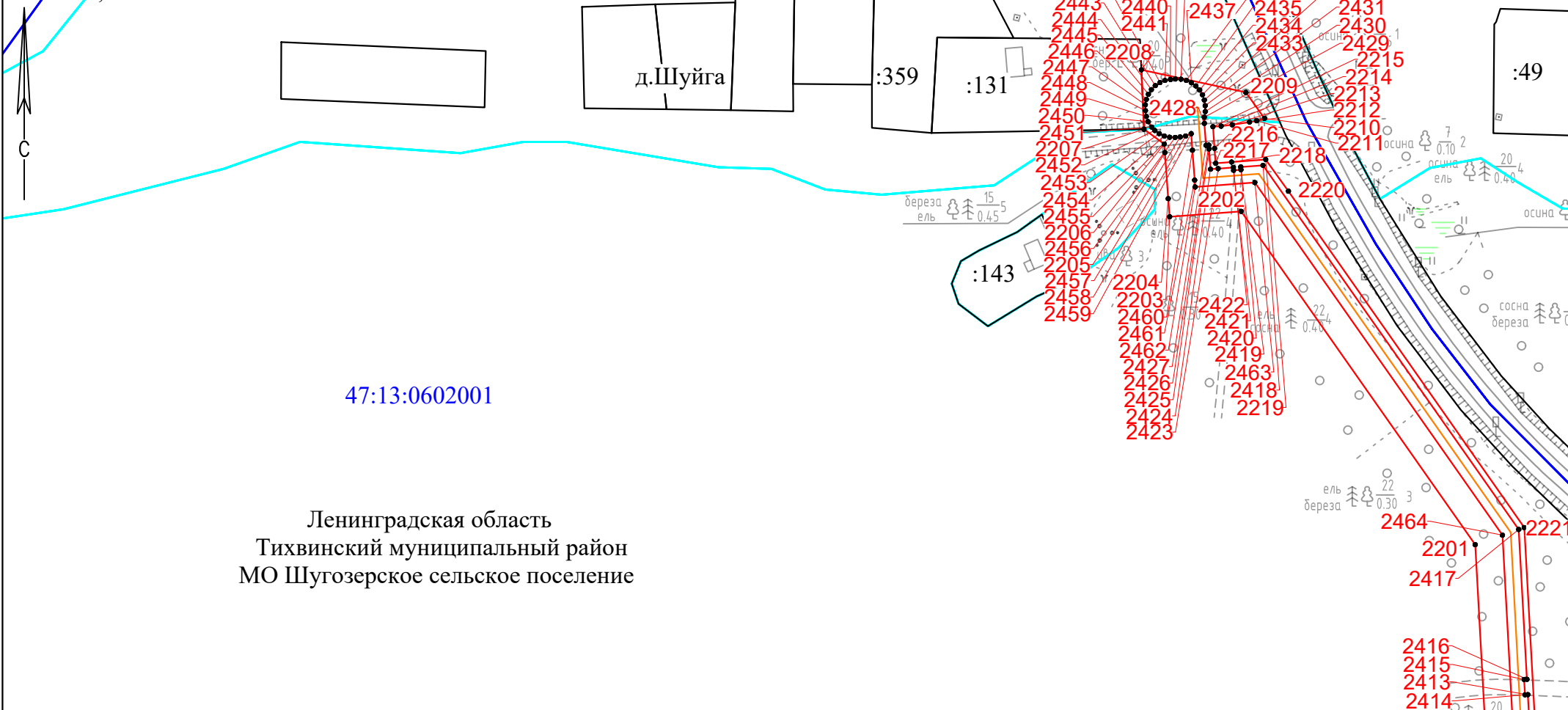
Условные обозначения

- | | | | | | |
|------------|---|---|---|---|--|
| ● | - | Характерная точка границы, сведения о которой позволяют однозначно определить ее положение на местности | — | - | Часть границы, сведения ЕГРН о которой позволяют однозначно определить ее положение на местности |
| — (red) | - | Проектные границы публичного сервитута | — (cyan) | - | Граница населенного пункта |
| — (orange) | - | Проектное местоположение газопровода | | - | Наименование муниципального образования |
| 1 | - | Обозначение новой характерной точки | Ленинградская область,
Тихвинский муниципальный район,
Борское сельское поселение | - | Номер кадастрового квартала |
| — (blue) | - | Граница кадастрового квартала | 47:13:0610011 | - | Кадастровый номер земельного участка |
| | | | :318 | | |

Схема расположения границ публичного сервитута

Выносной лист 75

МСК-47, зона 3



47:13:0602001

Ленинградская область
Тихвинский муниципальный район
МО Шугозерское сельское поселение

Условные обозначения

Масштаб 1:2000

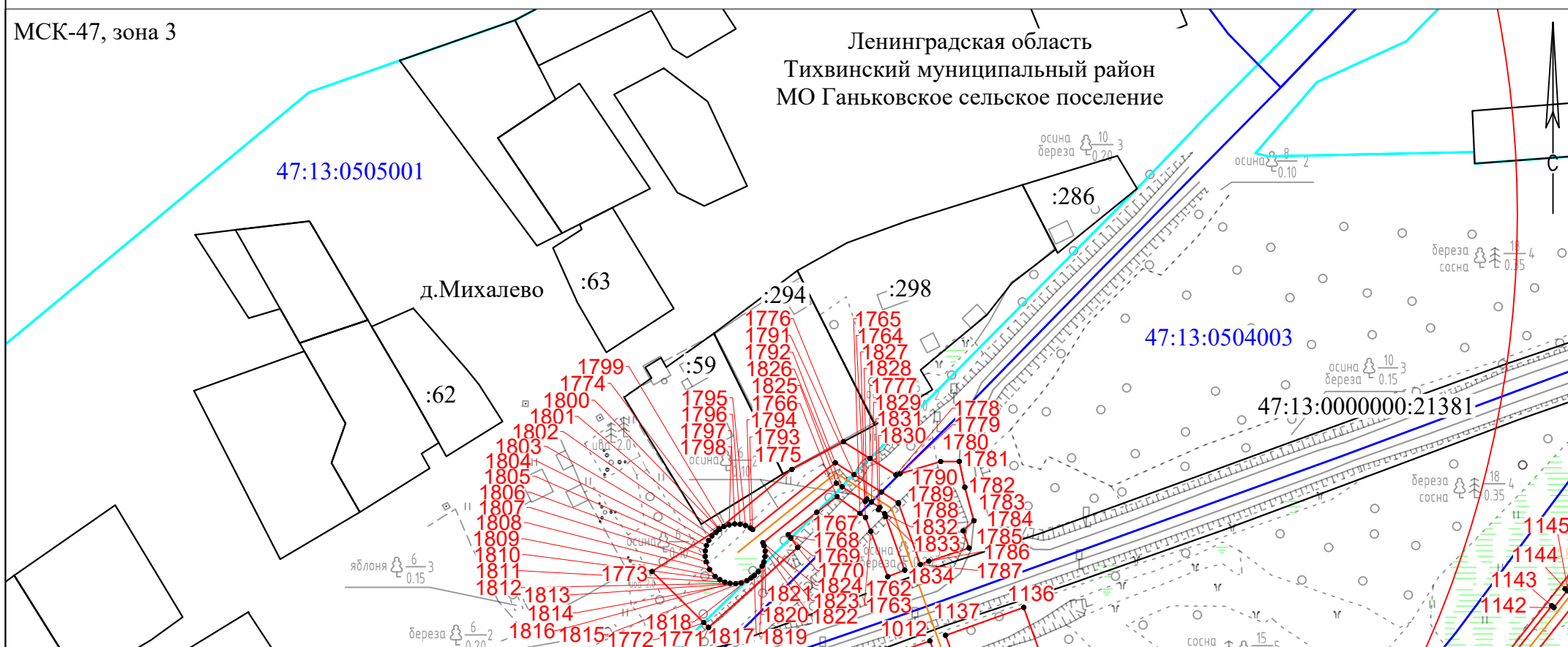
- | | | | | | |
|------------|---|---|--|---|--|
| ● | - | Характерная точка границы, сведения о которой позволяют однозначно определить ее положение на местности | — | - | Часть границы, сведения ЕГРН о которой позволяют однозначно определить ее положение на местности |
| — (red) | - | Проектные границы публичного сервитута | — (cyan) | - | Граница населенного пункта |
| — (orange) | - | Проектное местоположение газопровода | | - | Наименование муниципального образования |
| 1 | - | Обозначение новой характерной точки | Ленинградская область,
Тихвинский муниципальный район,
Борское сельское поселение
47:13:0610011 | - | Номер кадастрового квартала |
| — (blue) | - | Граница кадастрового квартала | :318 | - | Кадастровый номер земельного участка |

Схема расположения границ публичного сервитута

Выносной лист 76

МСК-47, зона 3

Ленинградская область
Тихвинский муниципальный район
МО Ганьковское сельское поселение



Масштаб 1:2000

Условные обозначения

- | | | | | | |
|------------|---|---|---------------|---|--|
| ● | - | Характерная точка границы, сведения о которой позволяют однозначно определить ее положение на местности | — | - | Часть границы, сведения ЕГРН о которой позволяют однозначно определить ее положение на местности |
| — (red) | - | Проектные границы публичного сервитута | — (cyan) | - | Граница населенного пункта |
| — (orange) | - | Проектное местоположение газопровода | — (blue) | - | Наименование муниципального образования |
| 1 | - | Обозначение новой характерной точки | 47:13:0610011 | - | Номер кадастрового квартала |
| — (blue) | - | Граница кадастрового квартала | :318 | - | Кадастровый номер земельного участка |