



Схема расположения границ публичного сервитута

Наименование объекта:

Местоположение: Ленинградская область, Тихвинский муниципальный район, Тихвинское городское поселение, г. Тихвин, ул. Волховская

В границах земельного участка с кадастровыми номерами: 47:13:0914001:763 (3049 кв.м.)

Система координат МСК 47 зона 3

Общая площадь публичного сервитута: 3049 кв.м.








Каталог координат

Номер	X	Y
1	404 839,28	3 224 584,19
2	404 816,84	3 224 616,72
3	404 813,68	3 224 619,86
4	404 788,16	3 224 654,03
5	404 787,48	3 224 659,28
6	404 733,99	3 224 736,83
7	404 726,17	3 224 718,00
8	404 824,63	3 224 574,35
1	404 839,28	3 224 584,19

Масштаб 1:2500

Условные обозначения:

-  :763 - граница и кадастровый номер земельного участка, в отношении которого устанавливается публичный сервитут
-  1 - проектные границы публичного сервитута
-  - обозначение характерных точек границ публичного сервитута
-  47:13:0914001 - граница и номер кадастрового квартала
-  - автомобильная дорога