

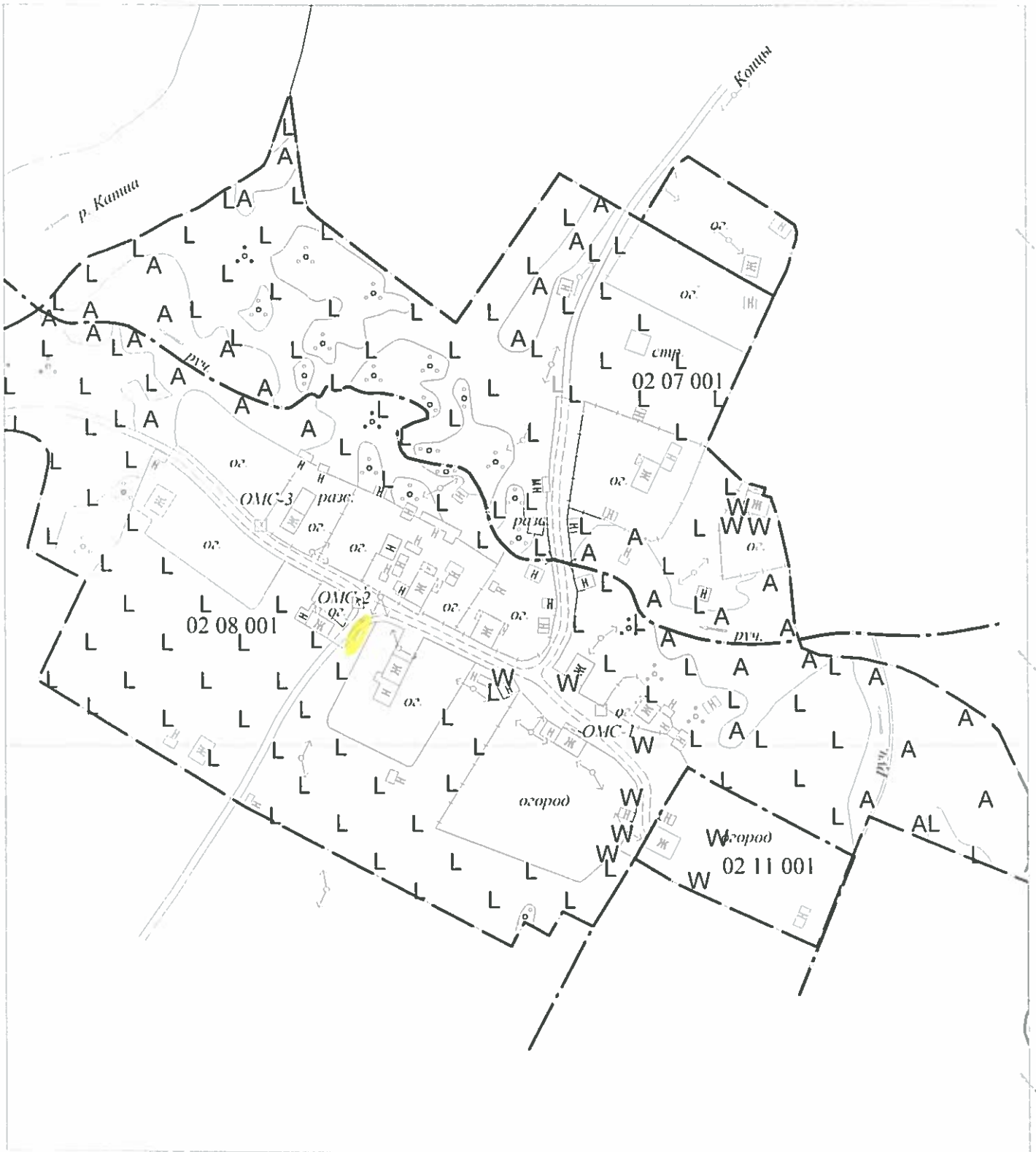
СИТУАЦИОННЫЙ ПЛАН

земельного участка _____

расположенного по адресу: Ленинградская область, Тихвинский муниципальный район
Ганьковское сельское поселение, деревня Абрамово у дома 8

Категория земель: земли населенных пунктов

масштаб 1 : 2 000



Специалист администрации
Ганьковского сельского поселения

О.Е. Кутах

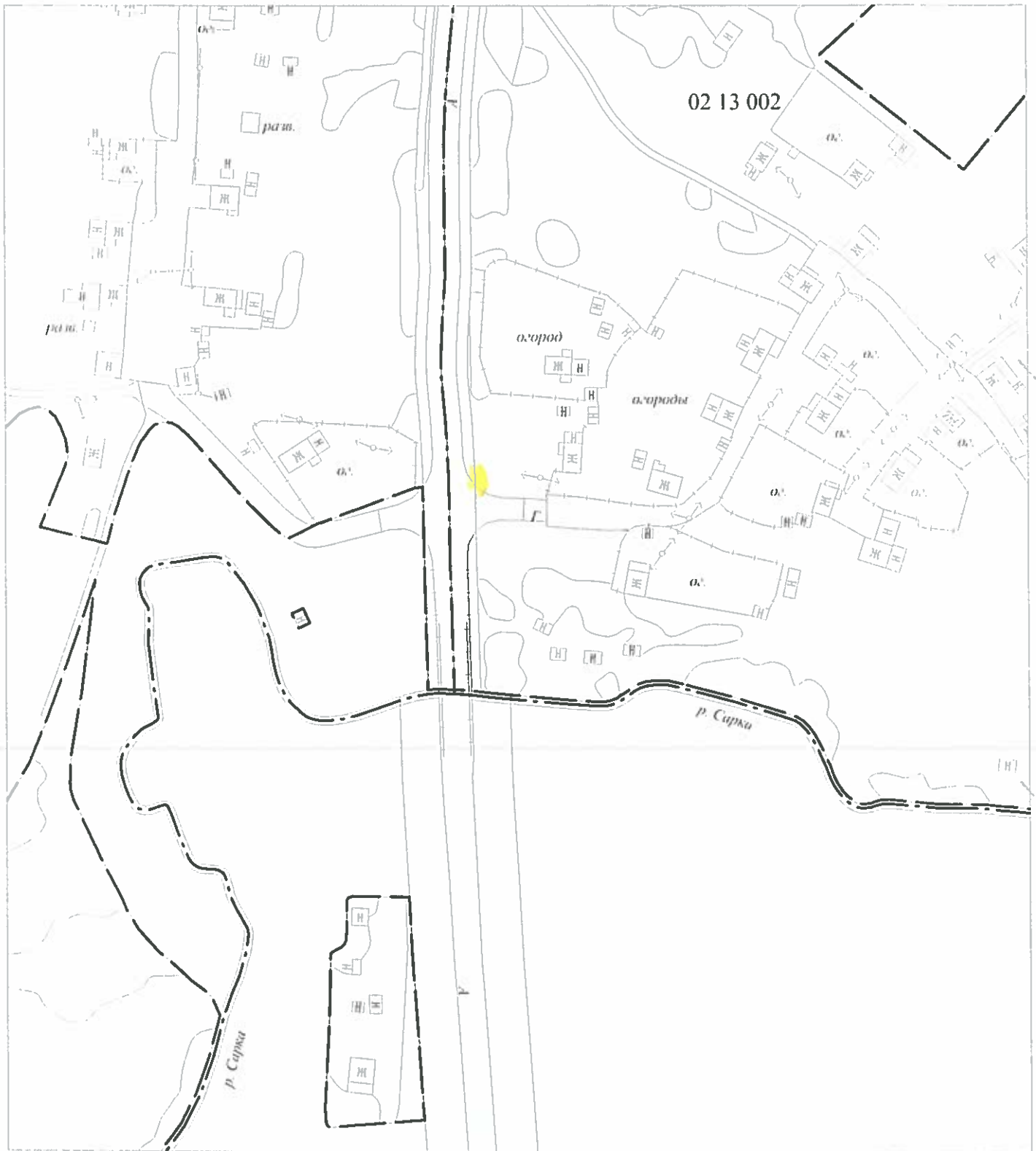
СИТУАЦИОННЫЙ ПЛАН

земельного участка _____

расположенного по адресу: Ленинградская область, Тихвинский муниципальный район
Ганьковское сельское поселение, деревня Еремина Гора, улица Малая, у дома 1

Категория земель: земли населенных пунктов

масштаб 1 : 2 000



Специалист администрации
Ганьковского сельского поселения

 О. Е. Кутах

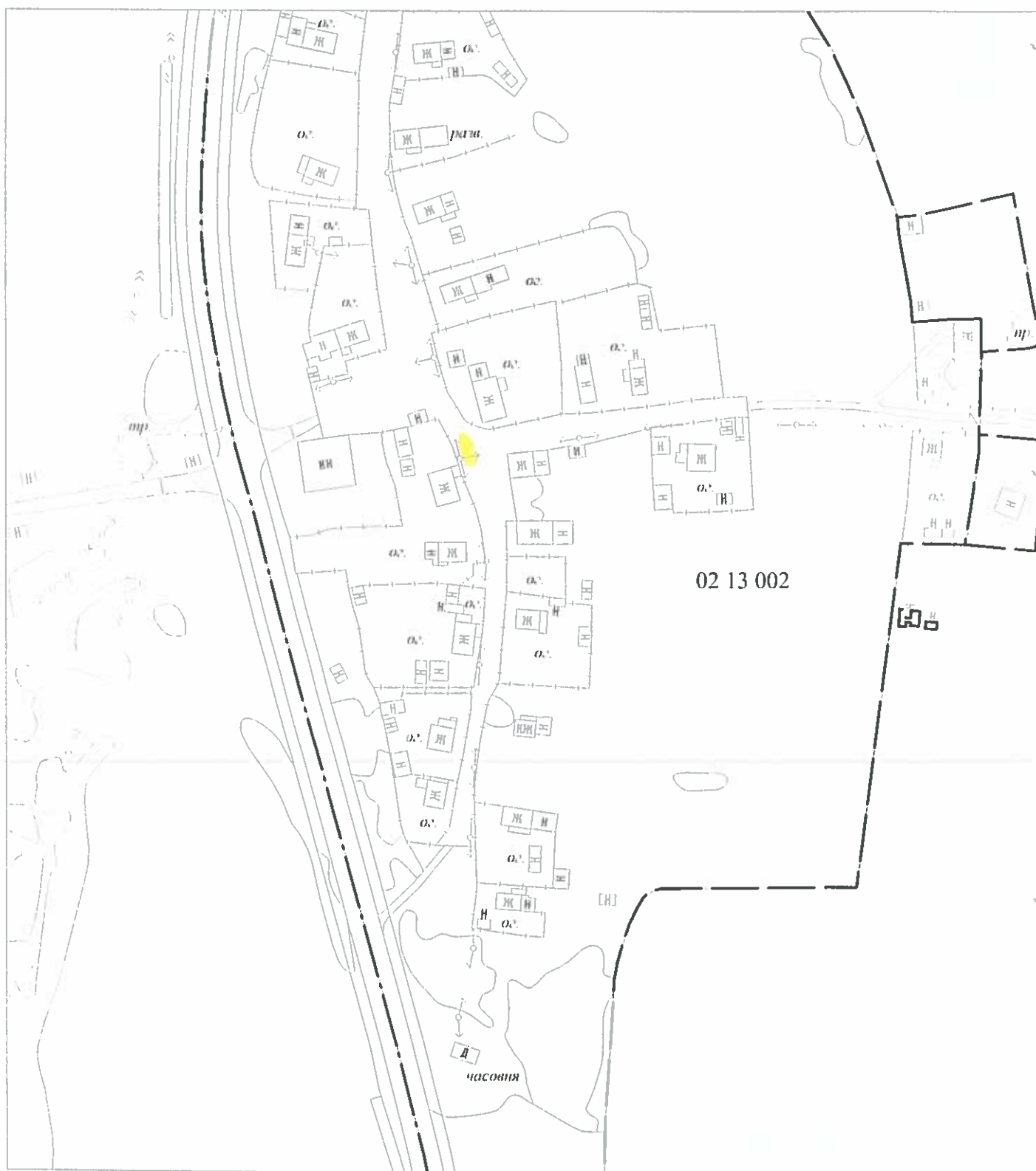
СИТУАЦИОННЫЙ ПЛАН

земельного участка _____

расположенного по адресу: Ленинградская область, Тихвинский муниципальный район
Ганьковское сельское поселение, деревня Еремина Гора, улица Крючковская у дома 5

Категория земель: земли населенных пунктов

масштаб 1 : 2 000



Специалист администрации
Ганьковского сельского поселения

О.Е.Кутых

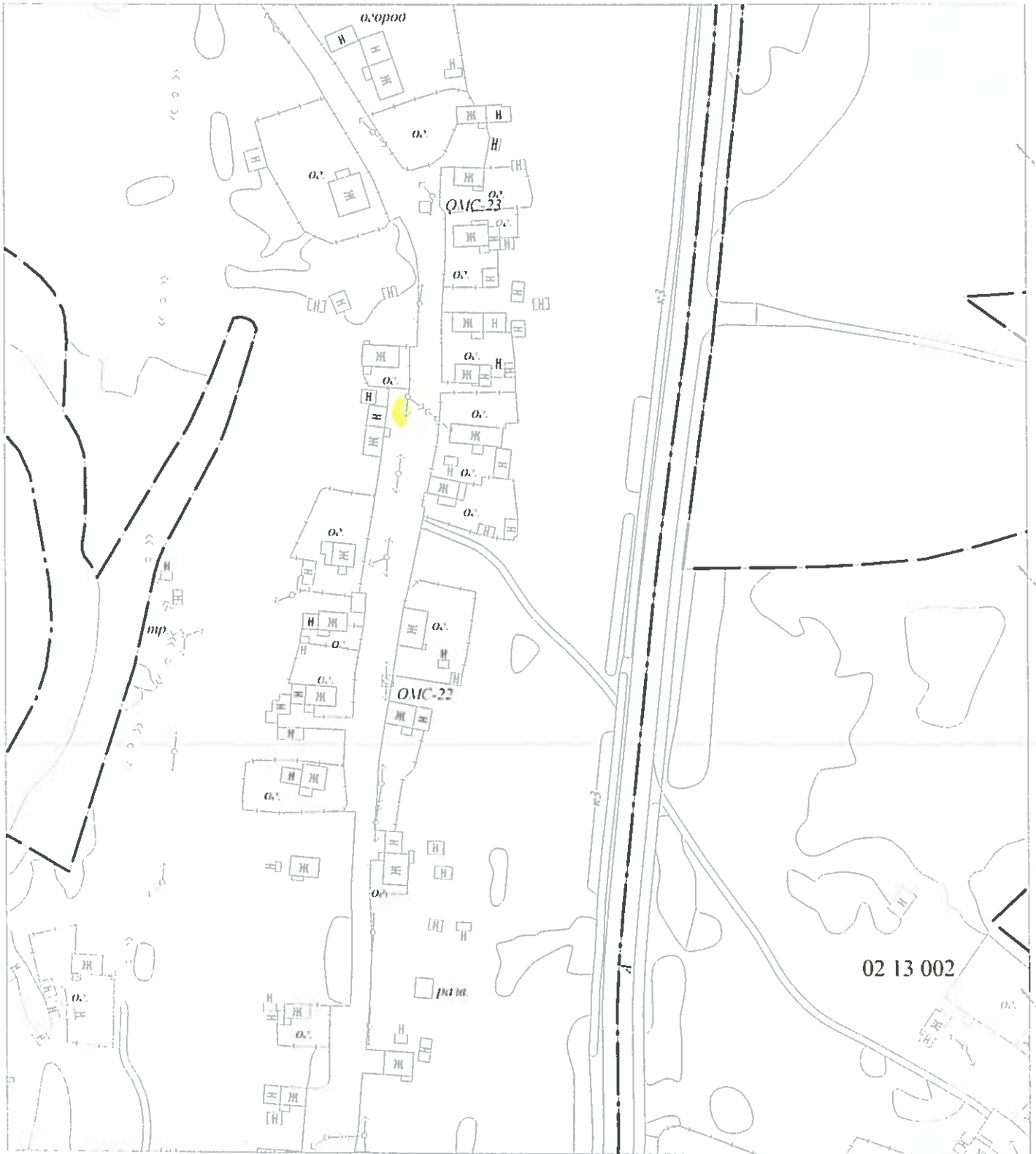
СИТУАЦИОННЫЙ ПЛАН

земельного участка _____

расположенного по адресу: Ленинградская область, Тихвинский муниципальный район
Ганьковское сельское поселение, деревня Еремина Гора, улица Народная у дома 41

Категория земель: земли населенных пунктов

масштаб 1 : 2 000



Специалист администрации
Ганьковского сельского поселения

О.Е. Кутах

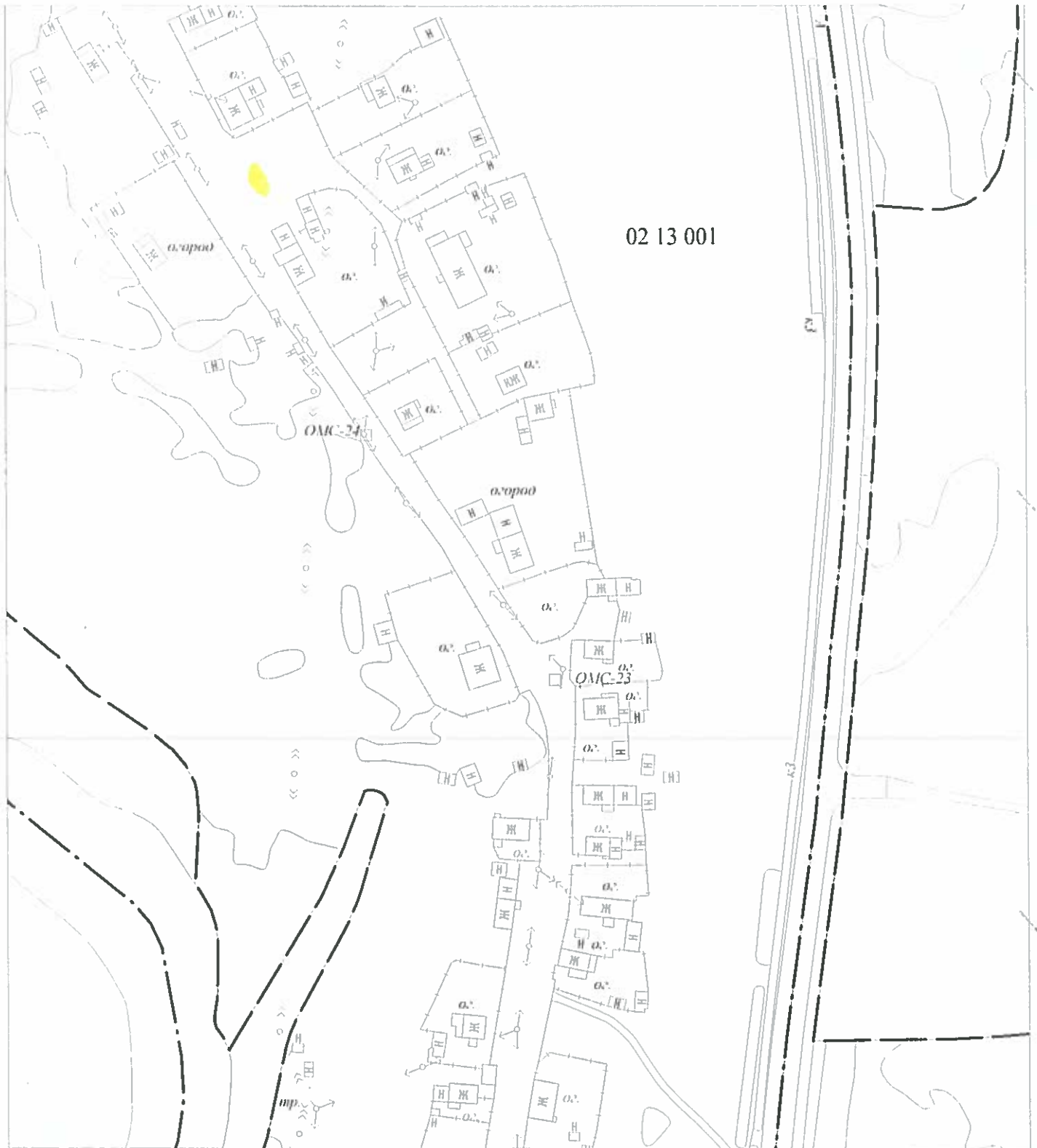
СИТУАЦИОННЫЙ ПЛАН

земельного участка _____

расположенного по адресу: Ленинградская область, Тихвинский муниципальный район
Ганьковское сельское поселение, деревня Еремина Гора, улица Народная у дома 32

Категория земель: земли населенных пунктов

масштаб 1 : 2 000



Специалист администрации
Ганьковского сельского поселения

О.Е.Кутях

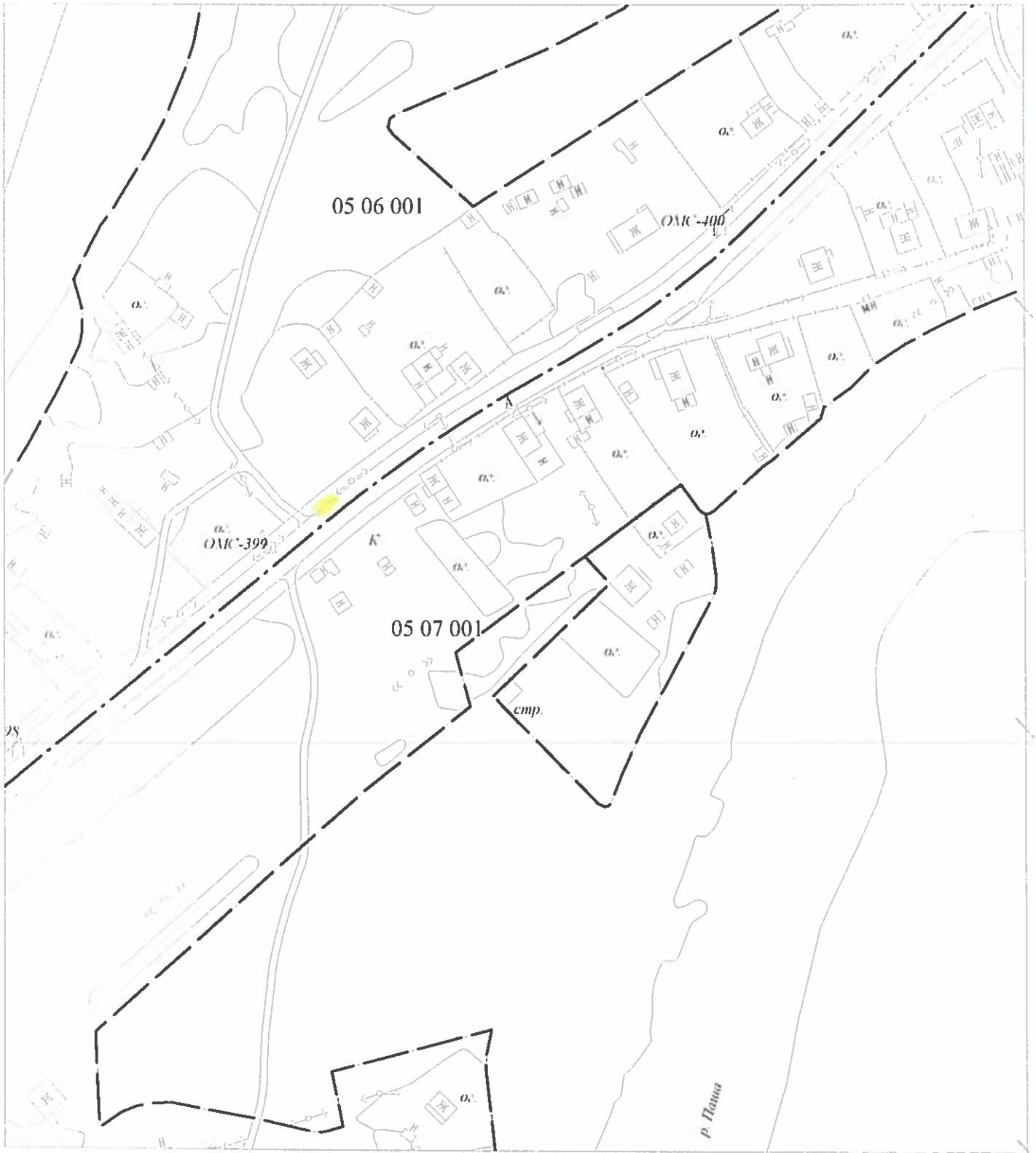
СИТУАЦИОННЫЙ ПЛАН

земельного участка _____

расположенного по адресу: Ленинградская область, Тихвинский муниципальный район
Ганьковское сельское поселение, деревня Новая Усть-Капша у дома 26

Категория земель: земли населенных пунктов

масштаб 1 : 2 000



Специалист администрации
Ганьковского сельского поселения

О.Е.Кутах

СИТУАЦИОННЫЙ ПЛАН

земельного участка _____

расположенного по адресу: Ленинградская область, Тихвинский муниципальный район
Ганьковское сельское поселение, деревня Сосновка у дома 4

Категория земель: земли населенных пунктов

масштаб 1 : 2 000



Специалист администрации
Ганьковского сельского поселения

О.Е. Кутах

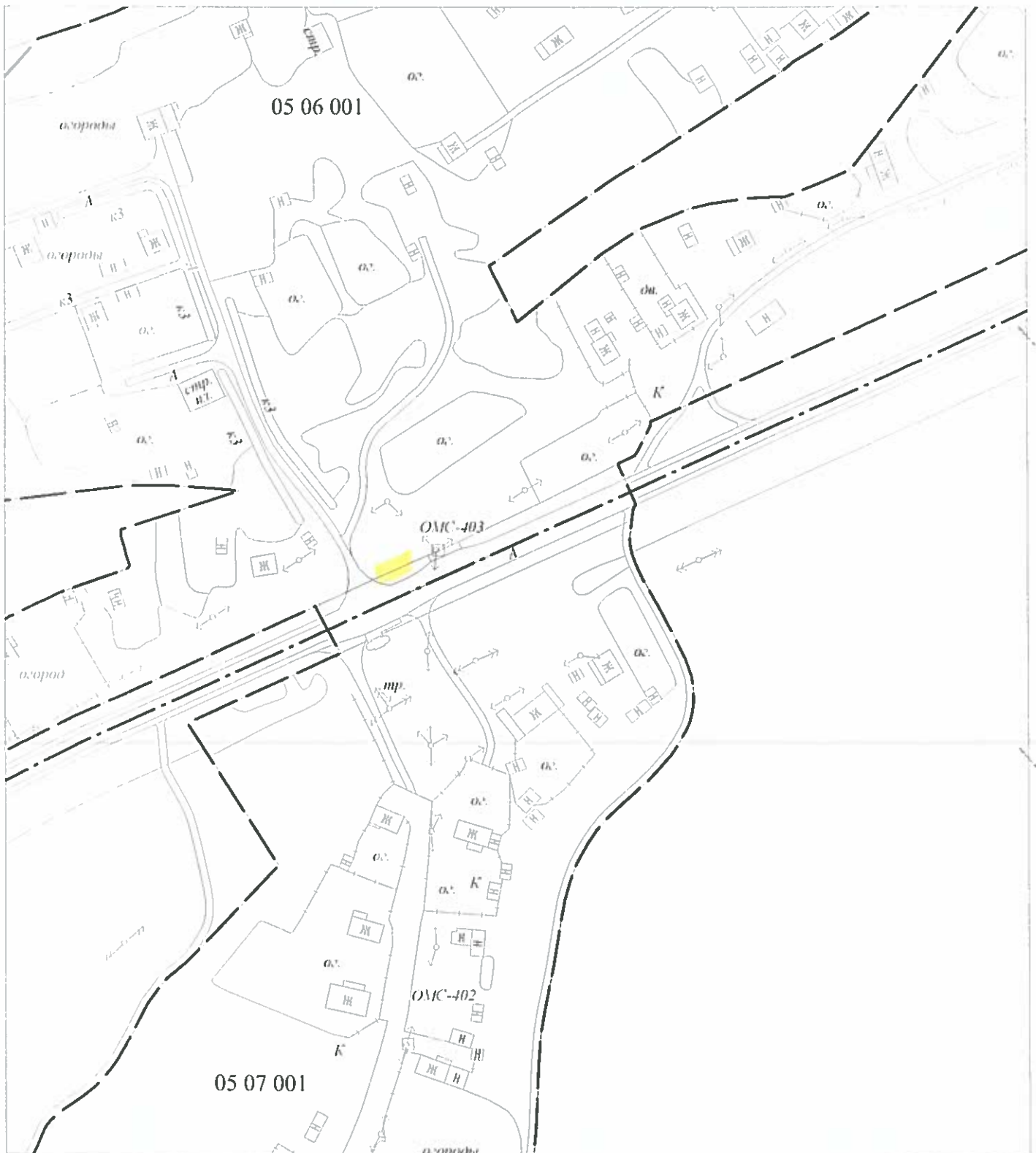
СИТУАЦИОННЫЙ ПЛАН

земельного участка _____

расположенного по адресу: Ленинградская область, Тихвинский муниципальный район
Ганьковское сельское поселение, деревня Усть-Капша, улицы Деревенская у дома 2

Категория земель: земли населенных пунктов

масштаб 1 : 2 000



Специалист администрации
Ганьковского сельского поселения

О.Е.Кутах

СИТУАЦИОННЫЙ ПЛАН

земельного участка _____

расположенного по адресу: Ленинградская область, Тихвинский муниципальный район
Ганьковское сельское поселение, деревня Заборовье, улица Правобережная у дома 8

Категория земель: земли населенных пунктов

масштаб 1 : 2 000



Специалист администрации
Ганьковского сельского поселения

 О.Е. Куха

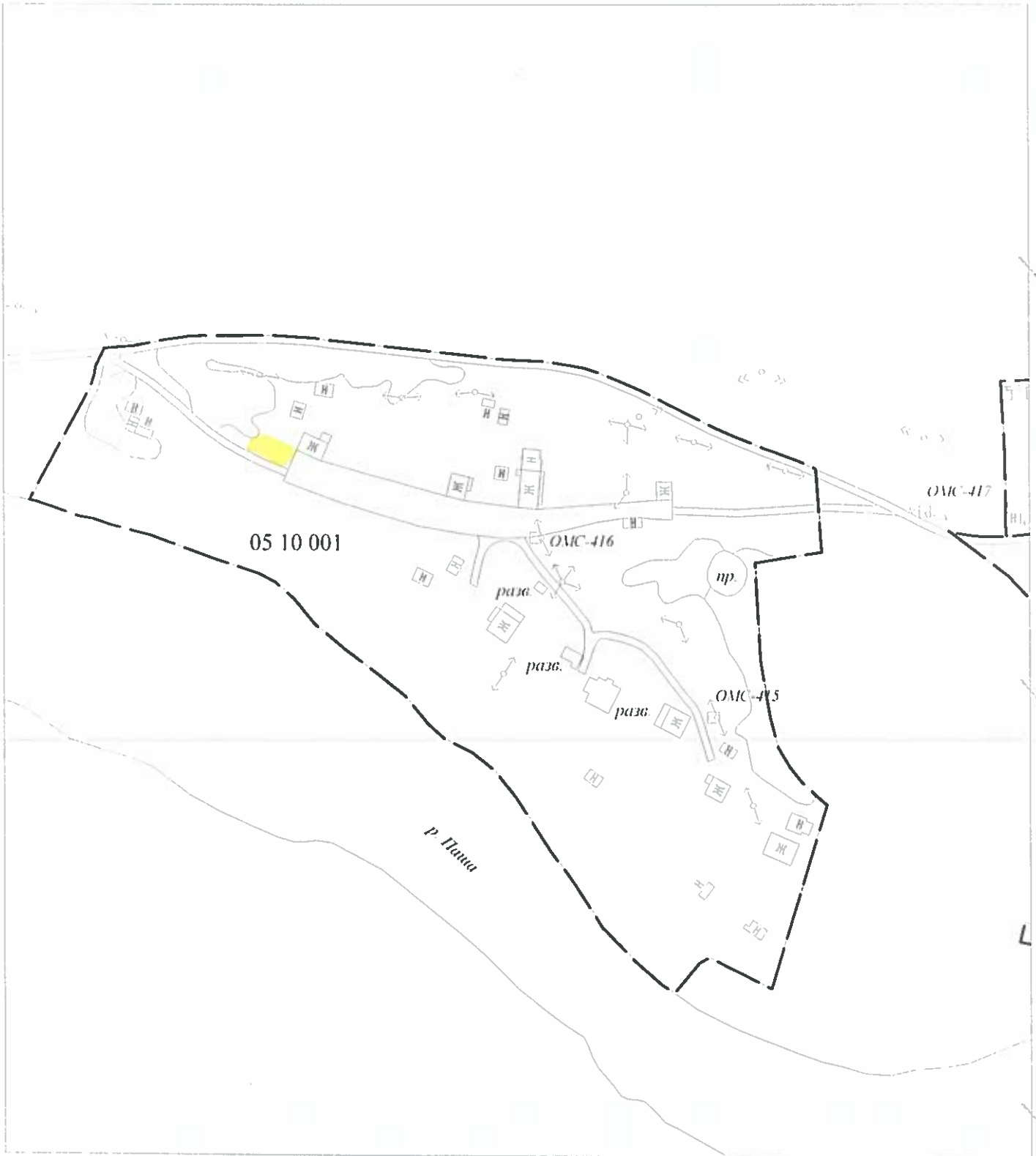
СИТУАЦИОННЫЙ ПЛАН

земельного участка _____

расположенного по адресу: Ленинградская область, Тихвинский муниципальный район
Ганьковское сельское поселение, деревня Малое Усадище у дома 1

Категория земель: земли населенных пунктов

масштаб 1 : 2 000



Специалист администрации
Ганьковского сельского поселения

О.Е.Кутах

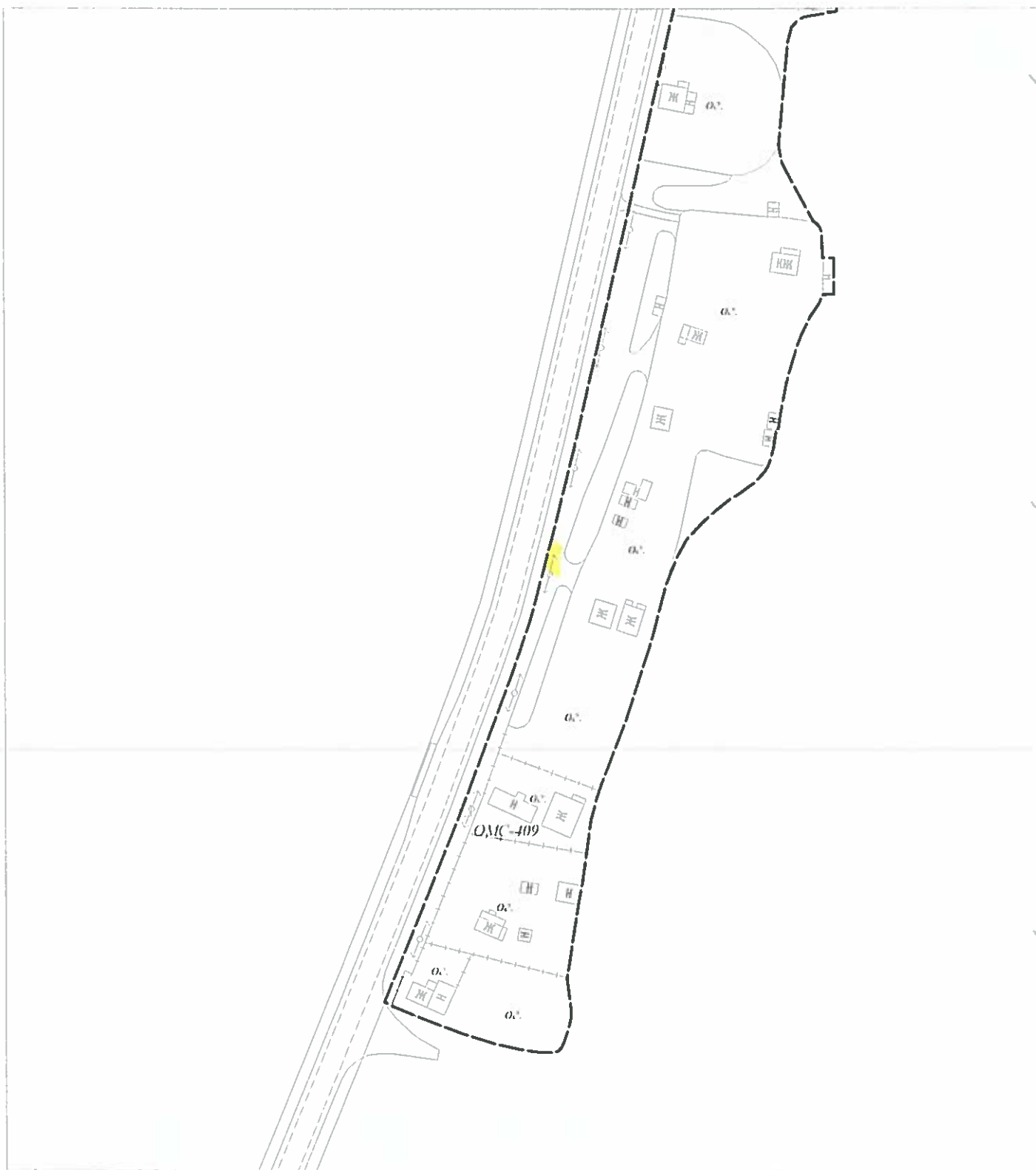
СИТУАЦИОННЫЙ ПЛАН

земельного участка _____

расположенного по адресу: Ленинградская область, Тихвинский муниципальный район
Ганьковское сельское поселение, деревня Серебрянка у дома 14

Категория земель: земли населенных пунктов

масштаб 1 : 2 000



Специалист администрации
Ганьковского сельского поселения

О.Е.Кутах

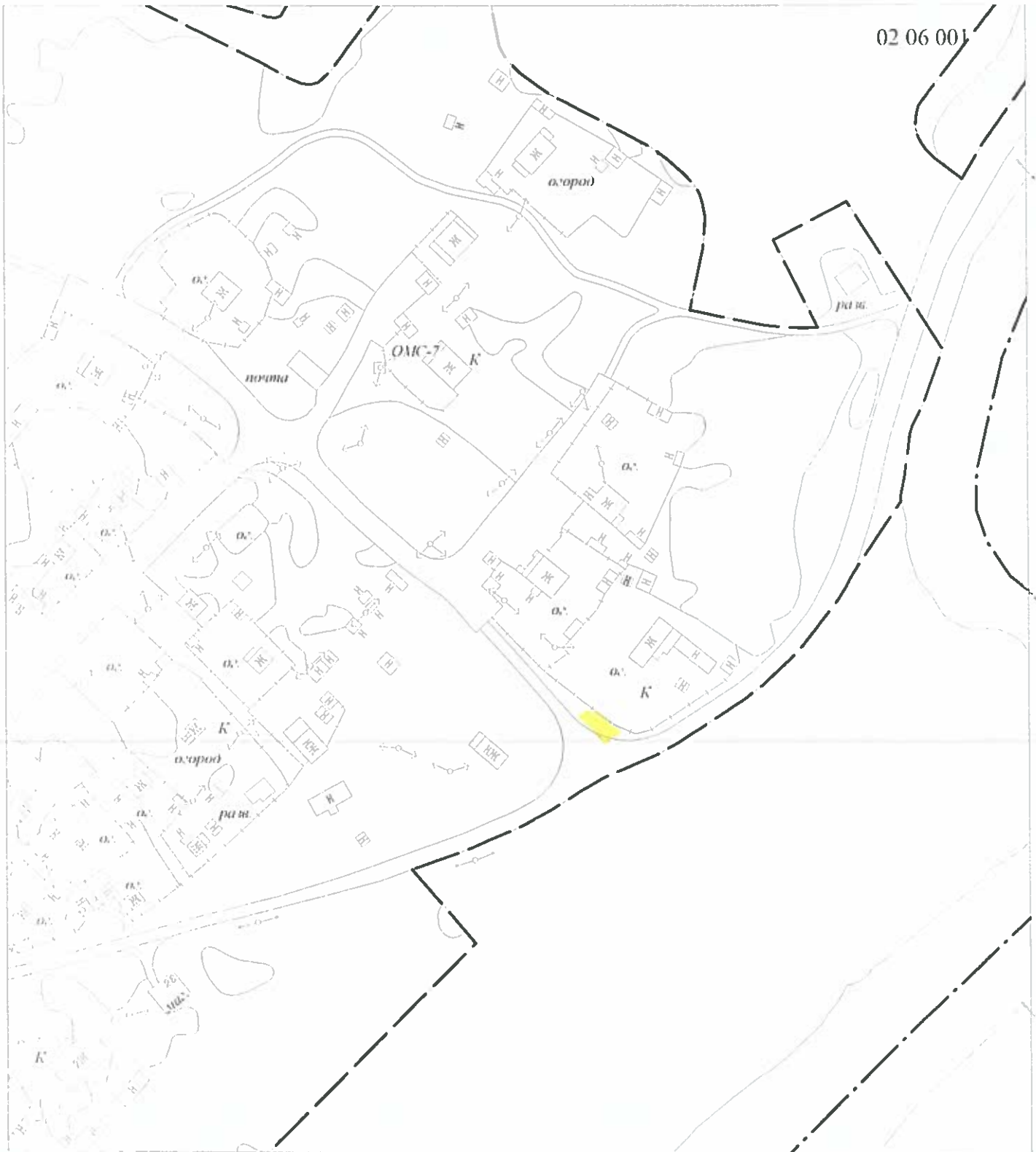
СИТУАЦИОННЫЙ ПЛАН

земельного участка _____

расположенного по адресу: Ленинградская область, Тихвинский муниципальный район
Ганьковское сельское поселение, п. Капелешинский, ул. Центральная, дом 9

Категория земель: земли населенных пунктов

масштаб 1 : 2 000



Специалист администрации
Ганьковского сельского поселения

О.Е.Кутых

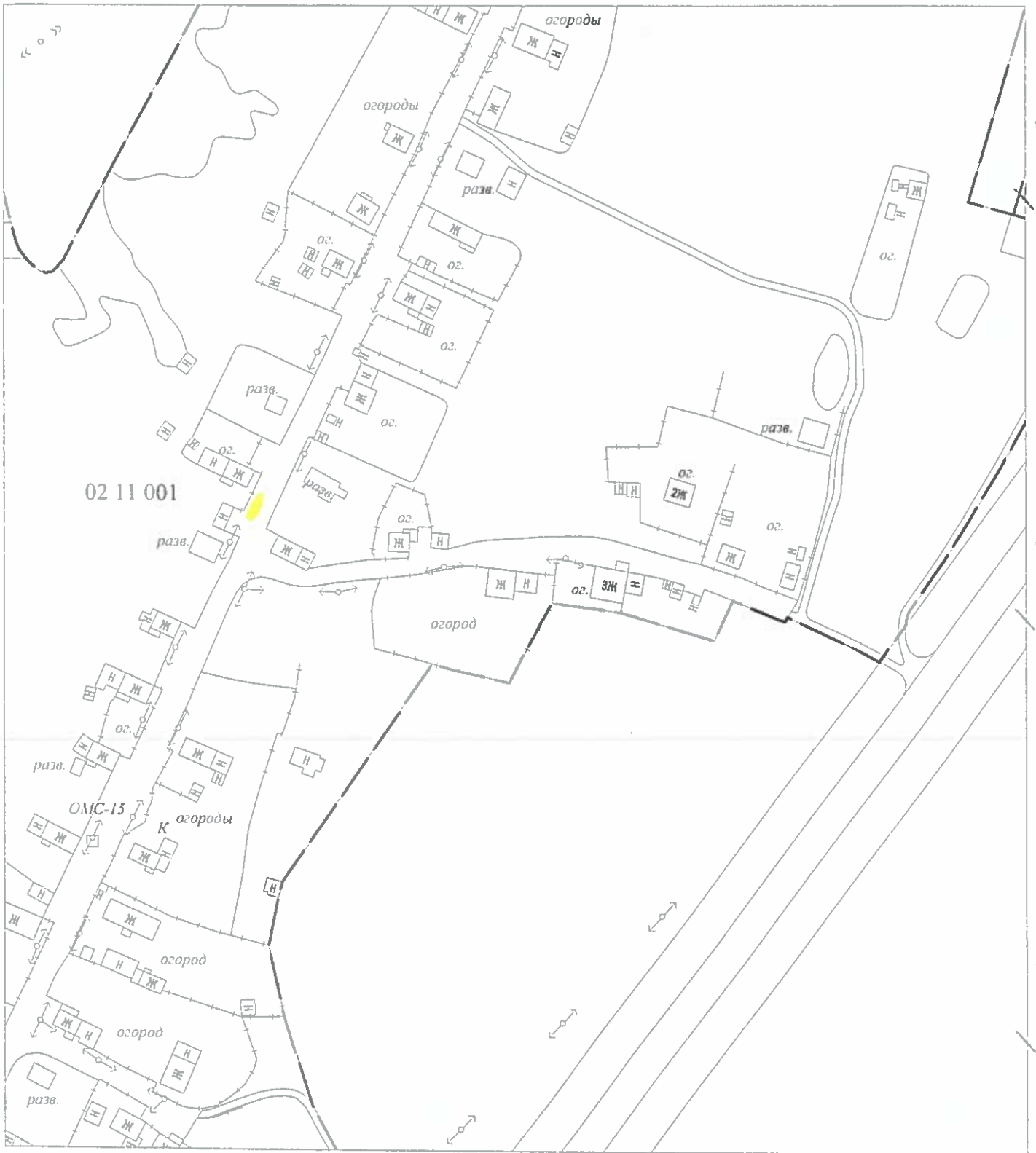
СИТУАЦИОННЫЙ ПЛАН

земельного участка _____

расположенного по адресу: Ленинградская область, Тихвинский муниципальный район
Ганьковское сельское поселение, деревня Куневичи, у дома 56

Категория земель: земли населенных пунктов

масштаб 1 : 2 000



Специалист администрации
Ганьковского сельского поселения

О.Е.Кутах

СИТУАЦИОННЫЙ ПЛАН

земельного участка _____

расположенного по адресу: Ленинградская область, Тихвинский муниципальный район
Ганьковское сельское поселение, деревня Куневичи, у дома 2

Категория земель: земли населенных пунктов

масштаб 1 : 2 000



Специалист администрации
Ганьковского сельского поселения

О.Е.Кутых

СИТУАЦИОННЫЙ ПЛАН

земельного участка _____

расположенного по адресу: Ленинградская область, Тихвинский муниципальный район
Ганьковское сельское поселение, деревня Лихачево, у дома 19

Категория земель: земли населенных пунктов

масштаб 1 : 2 000



Специалист администрации
Ганьковского сельского поселения

О.Е.Кутях

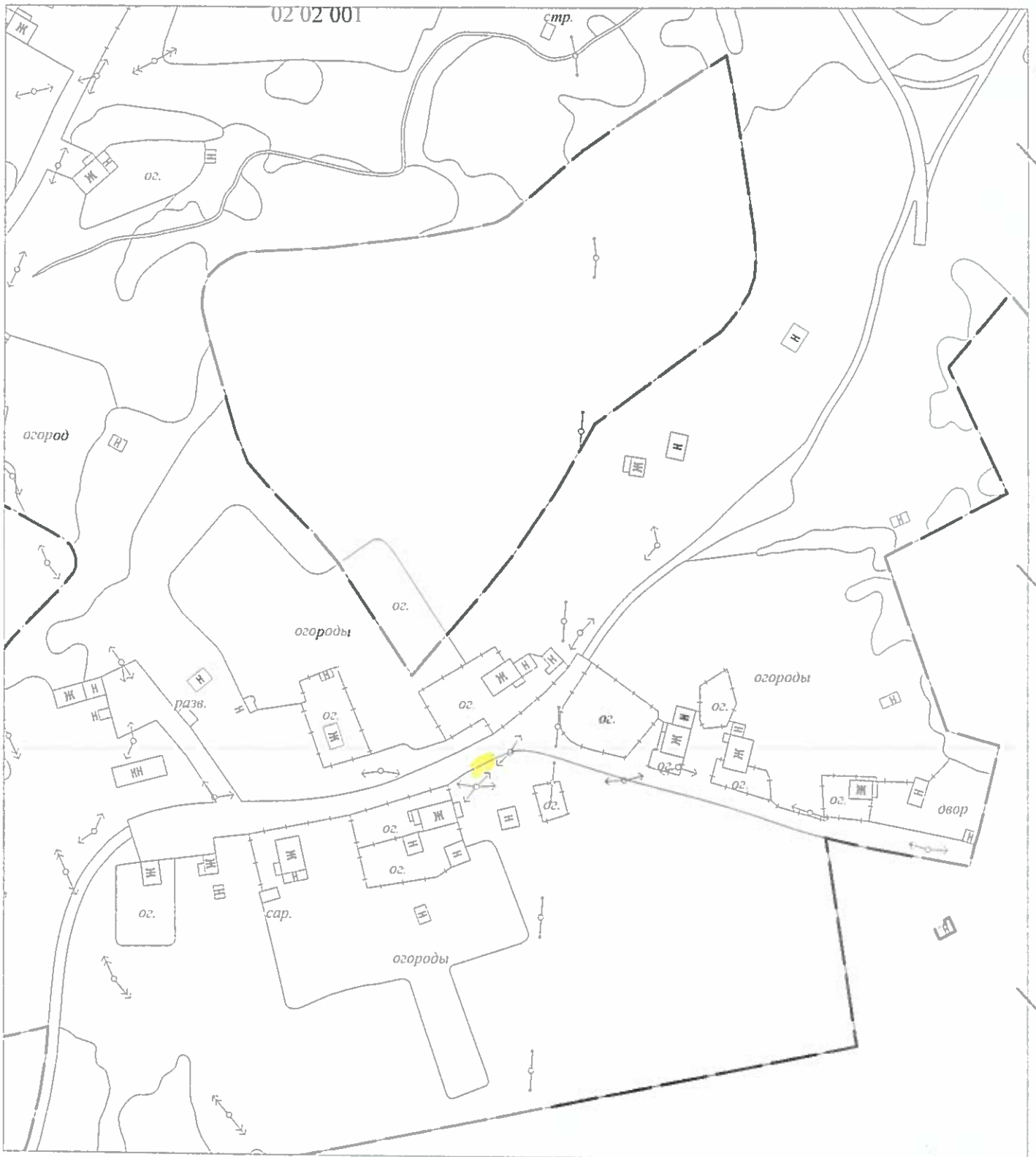
СИТУАЦИОННЫЙ ПЛАН

земельного участка _____

расположенного по адресу: Ленинградская область, Тихвинский муниципальный район
Ганьковское сельское поселение, деревня Новинка, улица Уштовичская, у дома 11

Категория земель: земли населенных пунктов

масштаб 1 : 2 000



Специалист администрации
Ганьковского сельского поселения

О.Е. Курах

СИТУАЦИОННЫЙ ПЛАН

земельного участка _____

расположенного по адресу: Ленинградская область, Тихвинский муниципальный район
Ганьковское сельское поселение, деревня Новинка, улица Уштовичская, у дома 19

Категория земель: земли населенных пунктов

масштаб 1 : 2 000



Специалист администрации
Ганьковского сельского поселения

О.Е.Кутых

СИТУАЦИОННЫЙ ПЛАН

земельного участка _____

расположенного по адресу: Ленинградская область, Тихвинский муниципальный район
Ганьковское сельское поселение, деревня Олончено у дома 4

Категория земель: земли населенных пунктов

масштаб 1 : 2 000



Специалист администрации
Ганьковского сельского поселения

О.Е.Кутах

СИТУАЦИОННЫЙ ПЛАН

земельного участка _____

расположенного по адресу: Ленинградская область, Тихвинский муниципальный район
Ганьковское сельское поселение, деревня Олончено у дома 26

Категория земель: земли населенных пунктов

масштаб 1 : 2 000



Специалист администрации
Ганьковского сельского поселения

О.Е. Кутах