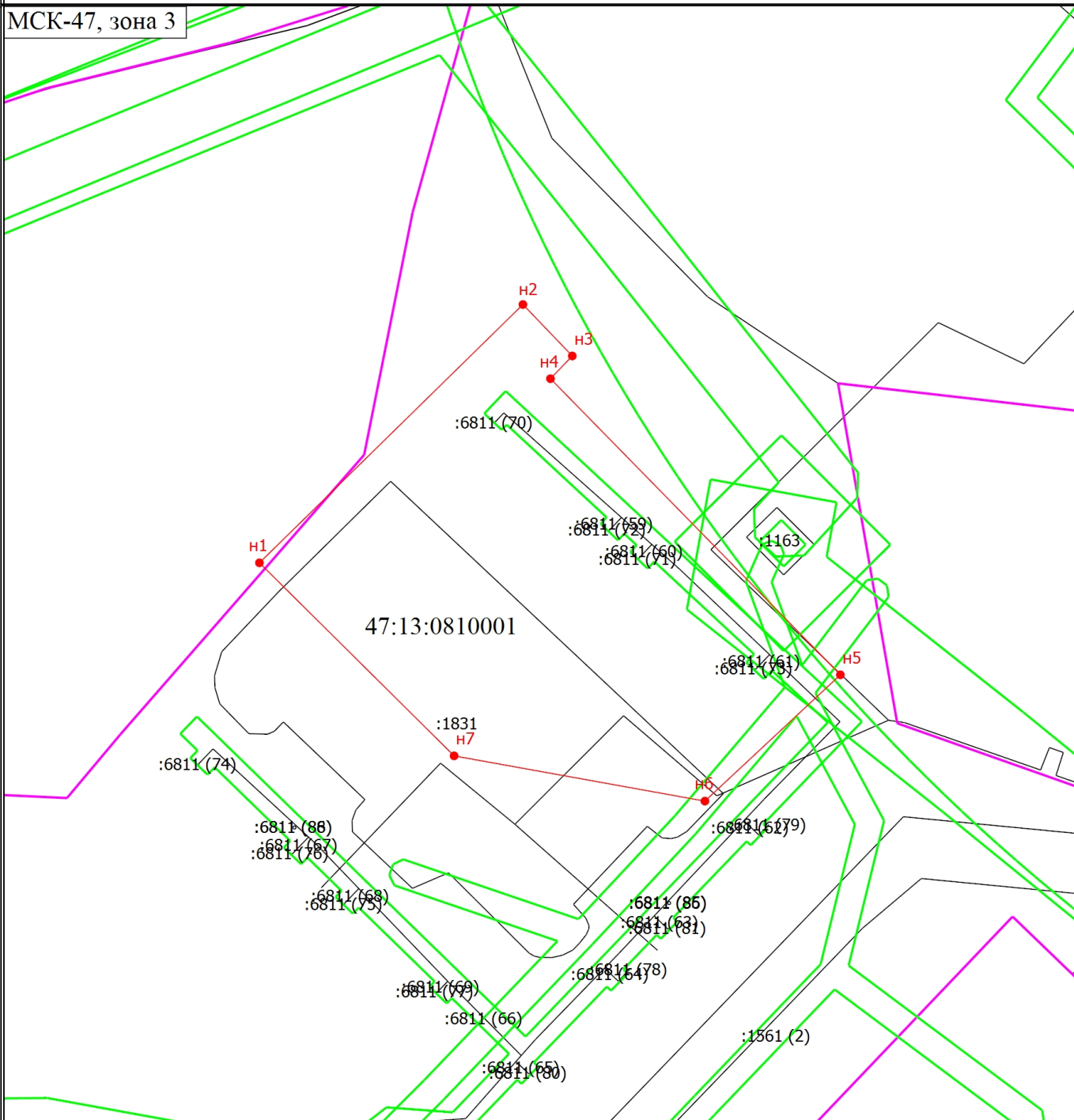










Схема расположения земельного участка или земельных участков на кадастровом плане территории

МСК-47, зона 3



Масштаб 1:1000

Условные обозначения

-  - Часть границы, местоположение которой определено при выполнении кадастровых работ
-  H1 - Обозначение новой характерной точки
-  - Часть границы, сведения ЕГРН о которой позволяют однозначно определить ее положение на местности
-  - Граница территориальной зоны
-  - Граница зоны с особыми условиями
-  - Характерная точка границы земельного участка, сведения о которой отсутствуют в ЕГРН, местоположение которой определено при кадастровых работах (новая характерная точка)
-  :1163 - Кадастровый номер земельного участка
-  47:13:0810001 - Номер кадастрового квартала