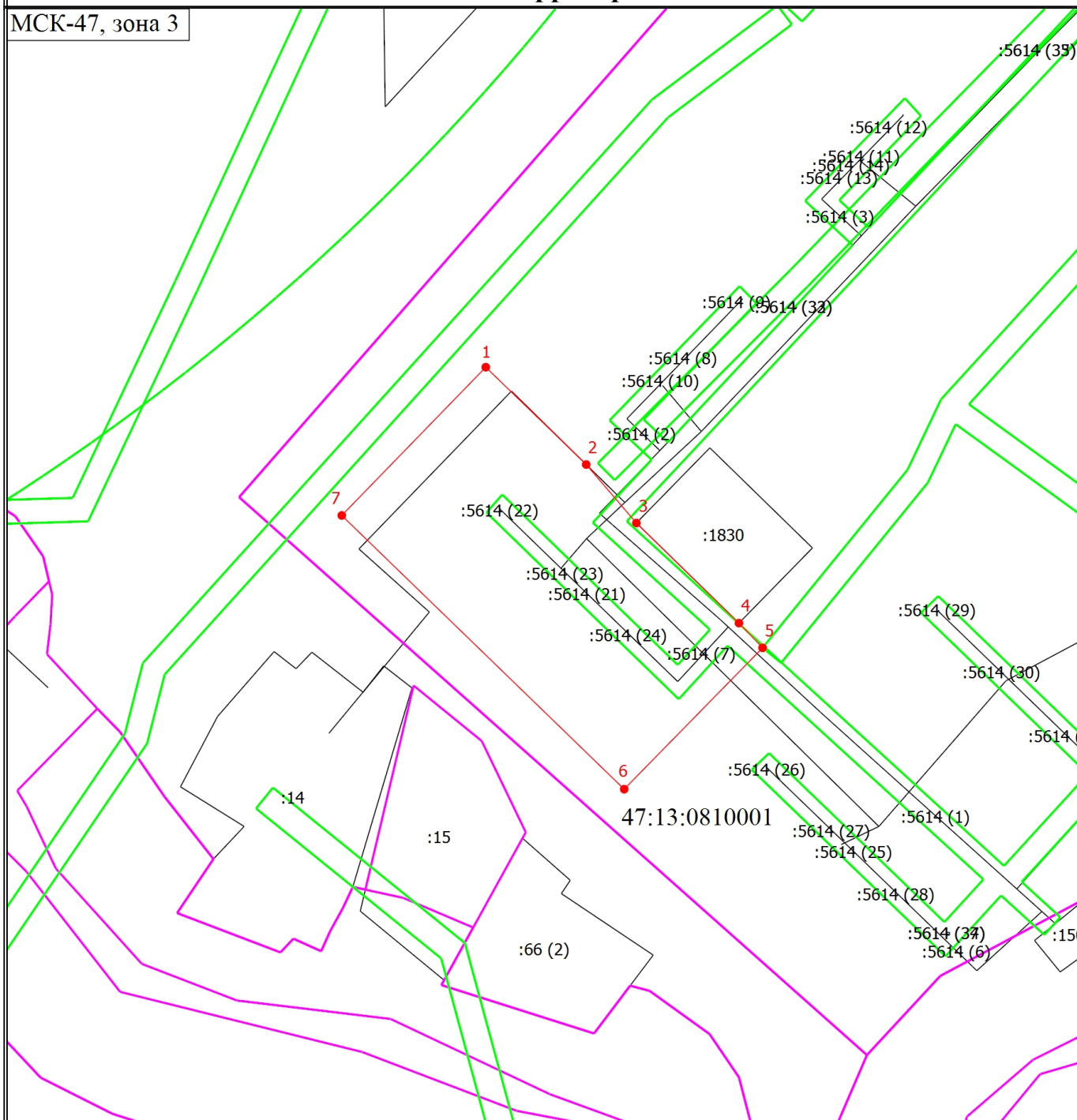







Схема расположения земельного участка или земельных участков на кадастровом плане территории

МСК-47, зона 3



Масштаб 1:1000

Условные обозначения

-  - Часть границы, местоположение которой определено при выполнении кадастровых работ
- 1** - Обозначение новой характерной точки
-  - Часть границы, сведения ЕГРН о которой позволяют однозначно определить ее положение на местности
-  - Граница территориальной зоны
-  - Граница зоны с особыми условиями
-  - Характерная точка границы земельного участка, сведения о которой отсутствуют в ЕГРН, местоположение которой определено при кадастровых работах (новая характерная точка)
- :14** - Кадастровый номер земельного участка
- 47:13:0810001** - Номер кадастрового квартала