

## ОПИСАНИЕ МЕСТОПОЛОЖЕНИЯ ГРАНИЦ

**Публичный сервитут в отношении земель и земельных участков в целях строительства и эксплуатации линейного объекта системы газоснабжения местного значения «Межпоселковый газопровод от д. Бор до д. Сарожа - д. Каливец - д. Новая Усть-Капша - д. Михалёво - д. Ганьково - д. Шуйга - п. Шугозеро Тихвинского района с отводом на д. Усадище Тихвинского района Ленинградской области»**

(наименование объекта, местоположение границ которого описано (далее - объект))

### Раздел 1

#### Сведения об объекте

№ п/п	Характеристики объекта	Описание характеристик
1	2	3
1.	Местоположение объекта	Ленинградская область, район Тихвинский
2.	Площадь объекта +/- величина погрешности определения площади (Р +/- Дельта Р)	334939 +/- 203 м <sup>2</sup>
3.	Иные характеристики объекта	Публичный сервитут в отношении земель и земельных участков в целях строительства и эксплуатации линейного объекта системы газоснабжения местного значения «Межпоселковый газопровод от д. Бор до д. Сарожа - д. Каливец - д. Новая Усть-Капша - д. Михалёво - д. Ганьково - д. Шуйга - п. Шугозеро Тихвинского района с отводом на д. Усадище Тихвинского района Ленинградской области» сроком на 49 лет; на основании Постановления администрации муниципального образования Тихвинский муниципальный район Ленинградской области, ссылка на официальное опубликование; в пользу ООО «Газпром газификация» (ИНН- 7813655197, ОГРН – 1217800107744, юридический адрес: 194044, Санкт- Петербург, пр-кт Большой Сампсониевский, д. 60, литера А, тел. +7 (812) 613-33-00, электронная почта info@eoggazprom.ru)

**Раздел 2****Сведения о местоположении границ объекта**

1. Система координат МСК-47, зона 3

2. Сведения о характерных точках границ объекта

Обозначение характерных точек границ	Координаты, м		Метод определения координат характерной точки	Средняя квадратическая погрешность положения характерной точки (Mt), м	Описание обозначения точки на местности (при наличии)
	X	Y			
1	2	3	4	5	6
1	415989.45	3222922.83	Геодезический метод	0.10	Закрепление отсутствует
2	415992.62	3222926.70	Геодезический метод	0.10	Закрепление отсутствует
3	415973.15	3222942.66	Геодезический метод	0.10	Закрепление отсутствует
4	415973.77	3222943.44	Геодезический метод	0.10	Закрепление отсутствует
5	415970.64	3222946.00	Геодезический метод	0.10	Закрепление отсутствует
6	415989.62	3222971.14	Геодезический метод	0.10	Закрепление отсутствует
7	415988.82	3222971.74	Геодезический метод	0.10	Закрепление отсутствует
8	416036.90	3223035.44	Геодезический метод	0.10	Закрепление отсутствует
9	416054.51	3223046.51	Геодезический метод	0.10	Закрепление отсутствует
10	416055.04	3223045.66	Геодезический метод	0.10	Закрепление отсутствует
11	416229.19	3223155.13	Геодезический метод	0.10	Закрепление отсутствует
12	416326.33	3223270.72	Геодезический метод	0.10	Закрепление отсутствует
13	416391.43	3223341.73	Геодезический метод	0.10	Закрепление отсутствует
14	416651.51	3223562.78	Геодезический метод	0.10	Закрепление отсутствует
15	416779.92	3223750.93	Геодезический метод	0.10	Закрепление отсутствует
16	416809.22	3223730.92	Геодезический метод	0.10	Закрепление отсутствует
17	417102.22	3224144.06	Геодезический метод	0.10	Закрепление отсутствует
18	417100.19	3224322.15	Геодезический метод	0.10	Закрепление отсутствует
19	417203.51	3224521.56	Геодезический метод	0.10	Закрепление отсутствует
20	417205.67	3224525.72	Геодезический метод	0.10	Закрепление отсутствует
21	417210.27	3224534.60	Геодезический метод	0.10	Закрепление отсутствует
22	417372.11	3224551.19	Геодезический метод	0.10	Закрепление отсутствует

2. Сведения о характерных точках границ объекта					
Обозначение характерных точек границ	Координаты, м		Метод определения координат характерной точки	Средняя квадратическая погрешность положения характерной точки (Mt), м	Описание обозначения точки на местности (при наличии)
	X	Y			
1	2	3	4	5	6
23	417382.41	3224547.36	Геодезический метод	0.10	Закрепление отсутствует
24	417581.29	3224437.92	Геодезический метод	0.10	Закрепление отсутствует
25	417783.52	3224262.14	Геодезический метод	0.10	Закрепление отсутствует
26	417891.75	3224172.92	Геодезический метод	0.10	Закрепление отсутствует
27	417992.78	3224089.63	Геодезический метод	0.10	Закрепление отсутствует
28	417998.66	3224084.78	Геодезический метод	0.10	Закрепление отсутствует
29	418055.13	3224038.23	Геодезический метод	0.10	Закрепление отсутствует
30	418093.04	3224044.23	Геодезический метод	0.10	Закрепление отсутствует
31	418092.88	3224045.21	Геодезический метод	0.10	Закрепление отсутствует
32	418095.72	3224045.66	Геодезический метод	0.10	Закрепление отсутствует
33	418095.88	3224044.68	Геодезический метод	0.10	Закрепление отсутствует
34	418100.11	3224045.35	Геодезический метод	0.10	Закрепление отсутствует
35	418287.16	3223891.14	Геодезический метод	0.10	Закрепление отсутствует
36	418403.80	3223923.27	Геодезический метод	0.10	Закрепление отсутствует
37	418403.53	3223924.23	Геодезический метод	0.10	Закрепление отсутствует
38	418405.64	3223924.81	Геодезический метод	0.10	Закрепление отсутствует
39	418405.91	3223923.85	Геодезический метод	0.10	Закрепление отсутствует
40	418967.60	3224078.55	Геодезический метод	0.10	Закрепление отсутствует
41	418967.34	3224079.52	Геодезический метод	0.10	Закрепление отсутствует
42	418973.92	3224081.33	Геодезический метод	0.10	Закрепление отсутствует
43	418974.18	3224080.37	Геодезический метод	0.10	Закрепление отсутствует
44	419470.00	3224216.93	Геодезический метод	0.10	Закрепление отсутствует
45	419469.74	3224217.89	Геодезический метод	0.10	Закрепление отсутствует
46	419478.78	3224220.38	Геодезический метод	0.10	Закрепление отсутствует
47	419479.04	3224219.42	Геодезический метод	0.10	Закрепление отсутствует

2. Сведения о характерных точках границ объекта					
Обозначение характерных точек границ	Координаты, м		Метод определения координат характерной точки	Средняя квадратическая погрешность положения характерной точки (Mt), м	Описание обозначения точки на местности (при наличии)
	X	Y			
1	2	3	4	5	6
48	419531.18	3224233.78	Геодезический метод	0.10	Закрепление отсутствует
49	419560.20	3224234.16	Геодезический метод	0.10	Закрепление отсутствует
50	419714.94	3224219.06	Геодезический метод	0.10	Закрепление отсутствует
51	419715.04	3224220.06	Геодезический метод	0.10	Закрепление отсутствует
52	419717.90	3224219.78	Геодезический метод	0.10	Закрепление отсутствует
53	419717.80	3224218.78	Геодезический метод	0.10	Закрепление отсутствует
54	419824.37	3224208.39	Геодезический метод	0.10	Закрепление отсутствует
55	419824.47	3224209.38	Геодезический метод	0.10	Закрепление отсутствует
56	419839.97	3224207.87	Геодезический метод	0.10	Закрепление отсутствует
57	419839.88	3224206.87	Геодезический метод	0.10	Закрепление отсутствует
58	419970.27	3224194.15	Геодезический метод	0.10	Закрепление отсутствует
59	419970.36	3224195.15	Геодезический метод	0.10	Закрепление отсутствует
60	419973.77	3224194.81	Геодезический метод	0.10	Закрепление отсутствует
61	419973.67	3224193.82	Геодезический метод	0.10	Закрепление отсутствует
62	419984.40	3224192.77	Геодезический метод	0.10	Закрепление отсутствует
63	419984.50	3224193.77	Геодезический метод	0.10	Закрепление отсутствует
64	420011.36	3224191.15	Геодезический метод	0.10	Закрепление отсутствует
65	420011.26	3224190.15	Геодезический метод	0.10	Закрепление отсутствует
66	420078.43	3224183.60	Геодезический метод	0.10	Закрепление отсутствует
67	420123.78	3224183.10	Геодезический метод	0.10	Закрепление отсутствует
68	420158.39	3224173.68	Геодезический метод	0.10	Закрепление отсутствует
69	420640.05	3224258.07	Геодезический метод	0.10	Закрепление отсутствует
70	420639.87	3224259.05	Геодезический метод	0.10	Закрепление отсутствует
71	420649.34	3224260.71	Геодезический метод	0.10	Закрепление отсутствует
72	420649.51	3224259.73	Геодезический метод	0.10	Закрепление отсутствует



2. Сведения о характерных точках границ объекта					
Обозначение характерных точек границ	Координаты, м		Метод определения координат характерной точки	Средняя квадратическая погрешность положения характерной точки (Mt), м	Описание обозначения точки на местности (при наличии)
	X	Y			
1	2	3	4	5	6
73	420706.86	3224269.78	Геодезический метод	0.10	Закрепление отсутствует
74	420939.07	3224308.21	Геодезический метод	0.10	Закрепление отсутствует
75	421037.04	3224334.21	Геодезический метод	0.10	Закрепление отсутствует
76	421036.79	3224335.18	Геодезический метод	0.10	Закрепление отсутствует
77	421075.93	3224345.57	Геодезический метод	0.10	Закрепление отсутствует
78	421076.19	3224344.61	Геодезический метод	0.10	Закрепление отсутствует
79	421076.65	3224344.73	Геодезический метод	0.10	Закрепление отсутствует
80	421430.25	3224411.36	Геодезический метод	0.10	Закрепление отсутствует
81	421601.92	3224497.76	Геодезический метод	0.10	Закрепление отсутствует
82	421868.46	3224728.56	Геодезический метод	0.10	Закрепление отсутствует
83	422031.64	3224839.66	Геодезический метод	0.10	Закрепление отсутствует
84	422171.74	3224897.57	Геодезический метод	0.10	Закрепление отсутствует
85	422212.55	3224899.22	Геодезический метод	0.10	Закрепление отсутствует
86	422356.59	3224957.01	Геодезический метод	0.10	Закрепление отсутствует
87	422361.64	3224945.85	Геодезический метод	0.10	Закрепление отсутствует
88	422363.45	3224941.86	Геодезический метод	0.10	Закрепление отсутствует
89	422364.38	3224942.23	Геодезический метод	0.10	Закрепление отсутствует
90	422373.13	3224922.86	Геодезический метод	0.10	Закрепление отсутствует
91	422372.21	3224922.50	Геодезический метод	0.10	Закрепление отсутствует
92	422375.50	3224915.21	Геодезический метод	0.10	Закрепление отсутствует
93	422423.06	3224933.50	Геодезический метод	0.10	Закрепление отсутствует
94	422422.70	3224934.43	Геодезический метод	0.10	Закрепление отсутствует
95	422427.28	3224936.19	Геодезический метод	0.10	Закрепление отсутствует
96	422427.63	3224935.26	Геодезический метод	0.10	Закрепление отсутствует
97	422730.05	3225051.57	Геодезический метод	0.10	Закрепление отсутствует

2. Сведения о характерных точках границ объекта					
Обозначение характерных точек границ	Координаты, м		Метод определения координат характерной точки	Средняя квадратическая погрешность положения характерной точки (Mt), м	Описание обозначения точки на местности (при наличии)
	X	Y			
1	2	3	4	5	6
98	422798.33	3224997.24	Геодезический метод	0.10	Закрепление отсутствует
99	422798.96	3224998.02	Геодезический метод	0.10	Закрепление отсутствует
100	422813.26	3224986.64	Геодезический метод	0.10	Закрепление отсутствует
101	422812.63	3224985.86	Геодезический метод	0.10	Закрепление отсутствует
102	422824.31	3224976.57	Геодезический метод	0.10	Закрепление отсутствует
103	423024.16	3225084.20	Геодезический метод	0.10	Закрепление отсутствует
104	423023.61	3225097.78	Геодезический метод	0.10	Закрепление отсутствует
105	423022.61	3225097.74	Геодезический метод	0.10	Закрепление отсутствует
106	423020.29	3225154.34	Геодезический метод	0.10	Закрепление отсутствует
107	423021.29	3225154.38	Геодезический метод	0.10	Закрепление отсутствует
108	423021.06	3225159.98	Геодезический метод	0.10	Закрепление отсутствует
109	423073.17	3225206.85	Геодезический метод	0.10	Закрепление отсутствует
110	423075.93	3225207.59	Геодезический метод	0.10	Закрепление отсутствует
111	423075.52	3225208.52	Геодезический метод	0.10	Закрепление отсутствует
112	423088.53	3225211.99	Геодезический метод	0.10	Закрепление отсутствует
113	423094.43	3225213.57	Геодезический метод	0.10	Закрепление отсутствует
114	423098.70	3225214.71	Геодезический метод	0.10	Закрепление отсутствует
115	423106.89	3225222.63	Геодезический метод	0.10	Закрепление отсутствует
116	423107.59	3225221.91	Геодезический метод	0.10	Закрепление отсутствует
117	423141.69	3225254.89	Геодезический метод	0.10	Закрепление отсутствует
118	423143.99	3225252.68	Геодезический метод	0.10	Закрепление отсутствует
119	423144.68	3225253.40	Геодезический метод	0.10	Закрепление отсутствует
120	423168.82	3225230.26	Геодезический метод	0.10	Закрепление отсутствует
121	423168.13	3225229.54	Геодезический метод	0.10	Закрепление отсутствует
122	423177.80	3225220.27	Геодезический метод	0.10	Закрепление отсутствует

2. Сведения о характерных точках границ объекта					
Обозначение характерных точек границ	Координаты, м		Метод определения координат характерной точки	Средняя квадратическая погрешность положения характерной точки (Mt), м	Описание обозначения точки на местности (при наличии)
	X	Y			
1	2	3	4	5	6
123	423258.85	3225298.59	Геодезический метод	0.10	Закрепление отсутствует
124	423258.15	3225299.31	Геодезический метод	0.10	Закрепление отсутствует
125	423261.98	3225303.02	Геодезический метод	0.10	Закрепление отсутствует
126	423270.28	3225311.04	Геодезический метод	0.10	Закрепление отсутствует
127	423282.34	3225322.69	Геодезический метод	0.10	Закрепление отсутствует
128	423290.42	3225330.50	Геодезический метод	0.10	Закрепление отсутствует
129	423332.72	3225371.38	Геодезический метод	0.10	Закрепление отсутствует
130	423334.06	3225372.68	Геодезический метод	0.10	Закрепление отсутствует
131	423338.68	3225377.14	Геодезический метод	0.10	Закрепление отсутствует
132	423357.60	3225395.42	Геодезический метод	0.10	Закрепление отсутствует
133	423375.90	3225413.11	Геодезический метод	0.10	Закрепление отсутствует
134	423406.43	3225442.61	Геодезический метод	0.10	Закрепление отсутствует
135	423443.77	3225478.69	Геодезический метод	0.10	Закрепление отсутствует
136	423444.47	3225477.97	Геодезический метод	0.10	Закрепление отсутствует
137	423527.99	3225558.68	Геодезический метод	0.10	Закрепление отсутствует
138	423507.57	3225608.70	Геодезический метод	0.10	Закрепление отсутствует
139	423525.00	3225670.89	Геодезический метод	0.10	Закрепление отсутствует
140	423532.30	3225672.34	Геодезический метод	0.10	Закрепление отсутствует
141	423537.42	3225673.36	Геодезический метод	0.10	Закрепление отсутствует
142	423537.22	3225674.34	Геодезический метод	0.10	Закрепление отсутствует
143	423547.53	3225676.40	Геодезический метод	0.10	Закрепление отсутствует
144	423547.72	3225675.41	Геодезический метод	0.10	Закрепление отсутствует
145	423551.13	3225676.09	Геодезический метод	0.10	Закрепление отсутствует
146	423558.89	3225677.64	Геодезический метод	0.10	Закрепление отсутствует
147	423597.86	3225740.76	Геодезический метод	0.10	Закрепление отсутствует

2. Сведения о характерных точках границ объекта					
Обозначение характерных точек границ	Координаты, м		Метод определения координат характерной точки	Средняя квадратическая погрешность положения характерной точки (Mt), м	Описание обозначения точки на местности (при наличии)
	X	Y			
1	2	3	4	5	6
148	423597.00	3225741.28	Геодезический метод	0.10	Закрепление отсутствует
149	423598.51	3225743.72	Геодезический метод	0.10	Закрепление отсутствует
150	423599.36	3225743.20	Геодезический метод	0.10	Закрепление отсутствует
151	423623.78	3225782.75	Геодезический метод	0.10	Закрепление отсутствует
152	423622.93	3225783.27	Геодезический метод	0.10	Закрепление отсутствует
153	423627.97	3225791.45	Геодезический метод	0.10	Закрепление отсутствует
154	423628.82	3225790.92	Геодезический метод	0.10	Закрепление отсутствует
155	423631.70	3225795.58	Геодезический метод	0.10	Закрепление отсутствует
156	423630.85	3225796.11	Геодезический метод	0.10	Закрепление отсутствует
157	423635.02	3225802.86	Геодезический метод	0.10	Закрепление отсутствует
158	423635.86	3225802.33	Геодезический метод	0.10	Закрепление отсутствует
159	423777.00	3226030.97	Геодезический метод	0.10	Закрепление отсутствует
160	423776.15	3226031.49	Геодезический метод	0.10	Закрепление отсутствует
161	423789.70	3226053.44	Геодезический метод	0.10	Закрепление отсутствует
162	423790.55	3226052.91	Геодезический метод	0.10	Закрепление отсутствует
163	423799.70	3226067.74	Геодезический метод	0.10	Закрепление отсутствует
164	423702.56	3226350.37	Геодезический метод	0.10	Закрепление отсутствует
165	423701.61	3226350.04	Геодезический метод	0.10	Закрепление отсутствует
166	423700.85	3226352.28	Геодезический метод	0.10	Закрепление отсутствует
167	423701.79	3226352.60	Геодезический метод	0.10	Закрепление отсутствует
168	423619.43	3226592.24	Геодезический метод	0.10	Закрепление отсутствует
169	423612.38	3226597.13	Геодезический метод	0.10	Закрепление отсутствует
170	423608.28	3226599.98	Геодезический метод	0.10	Закрепление отсутствует
171	423607.69	3226599.17	Геодезический метод	0.10	Закрепление отсутствует
172	423589.39	3226611.85	Геодезический метод	0.10	Закрепление отсутствует

2. Сведения о характерных точках границ объекта					
Обозначение характерных точек границ	Координаты, м		Метод определения координат характерной точки	Средняя квадратическая погрешность положения характерной точки (M <sub>t</sub> ), м	Описание обозначения точки на местности (при наличии)
	X	Y			
1	2	3	4	5	6
173	423589.95	3226612.68	Геодезический метод	0.10	Закрепление отсутствует
174	423582.64	3226617.75	Геодезический метод	0.10	Закрепление отсутствует
175	423580.68	3226619.11	Геодезический метод	0.10	Закрепление отсутствует
176	423751.30	3226872.98	Геодезический метод	0.10	Закрепление отсутствует
177	423892.68	3227070.29	Геодезический метод	0.10	Закрепление отсутствует
178	424194.98	3227309.93	Геодезический метод	0.10	Закрепление отсутствует
179	424713.36	3227943.02	Геодезический метод	0.10	Закрепление отсутствует
180	424713.32	3228010.21	Геодезический метод	0.10	Закрепление отсутствует
181	424712.32	3228010.21	Геодезический метод	0.10	Закрепление отсутствует
182	424712.32	3228013.32	Геодезический метод	0.10	Закрепление отсутствует
183	424713.32	3228013.33	Геодезический метод	0.10	Закрепление отсутствует
184	424712.71	3229100.98	Геодезический метод	0.10	Закрепление отсутствует
185	424789.85	3229805.89	Геодезический метод	0.10	Закрепление отсутствует
186	424802.31	3229829.74	Геодезический метод	0.10	Закрепление отсутствует
187	424801.43	3229830.21	Геодезический метод	0.10	Закрепление отсутствует
188	424810.43	3229847.45	Геодезический метод	0.10	Закрепление отсутствует
189	424811.32	3229846.99	Геодезический метод	0.10	Закрепление отсутствует
190	424812.23	3229848.73	Геодезический метод	0.10	Закрепление отсутствует
191	424877.09	3229814.04	Геодезический метод	0.10	Закрепление отсутствует
192	424877.57	3229814.92	Геодезический метод	0.10	Закрепление отсутствует
193	424879.59	3229813.84	Геодезический метод	0.10	Закрепление отсутствует
194	424879.13	3229812.95	Геодезический метод	0.10	Закрепление отсутствует
195	424958.55	3229770.47	Геодезический метод	0.10	Закрепление отсутствует
196	424959.03	3229771.35	Геодезический метод	0.10	Закрепление отсутствует
197	424963.07	3229769.19	Геодезический метод	0.10	Закрепление отсутствует

2. Сведения о характерных точках границ объекта					
Обозначение характерных точек границ	Координаты, м		Метод определения координат характерной точки	Средняя квадратическая погрешность положения характерной точки (M <sub>t</sub> ), м	Описание обозначения точки на местности (при наличии)
	X	Y			
1	2	3	4	5	6
198	424962.60	3229768.31	Геодезический метод	0.10	Закрепление отсутствует
199	424979.43	3229759.30	Геодезический метод	0.10	Закрепление отсутствует
200	424979.18	3229758.17	Геодезический метод	0.10	Закрепление отсутствует
201	424979.19	3229756.61	Геодезический метод	0.10	Закрепление отсутствует
202	424979.54	3229754.50	Геодезический метод	0.10	Закрепление отсутствует
203	424980.36	3229752.45	Геодезический метод	0.10	Закрепление отсутствует
204	424981.55	3229750.75	Геодезический метод	0.10	Закрепление отсутствует
205	424982.99	3229749.37	Геодезический метод	0.10	Закрепление отсутствует
206	424984.68	3229748.30	Геодезический метод	0.10	Закрепление отсутствует
207	424986.02	3229747.59	Геодезический метод	0.10	Закрепление отсутствует
208	424987.88	3229746.88	Геодезический метод	0.10	Закрепление отсутствует
209	424989.85	3229746.56	Геодезический метод	0.10	Закрепление отсутствует
210	424991.85	3229746.64	Геодезический метод	0.10	Закрепление отсутствует
211	424993.79	3229747.11	Геодезический метод	0.10	Закрепление отсутствует
212	424995.60	3229747.95	Геодезический метод	0.10	Закрепление отсутствует
213	424997.20	3229749.14	Геодезический метод	0.10	Закрепление отсутствует
214	424998.82	3229750.94	Геодезический метод	0.10	Закрепление отсутствует
215	425000.33	3229753.76	Геодезический метод	0.10	Закрепление отсутствует
216	425000.83	3229756.39	Геодезический метод	0.10	Закрепление отсутствует
217	425000.82	3229758.38	Геодезический метод	0.10	Закрепление отсутствует
218	425000.40	3229760.33	Геодезический метод	0.10	Закрепление отсутствует
219	424999.61	3229762.17	Геодезический метод	0.10	Закрепление отсутствует
220	424998.47	3229763.80	Геодезический метод	0.10	Закрепление отсутствует
221	424997.02	3229765.18	Геодезический метод	0.10	Закрепление отсутствует
222	424995.33	3229766.25	Геодезический метод	0.10	Закрепление отсутствует

2. Сведения о характерных точках границ объекта					
Обозначение характерных точек границ	Координаты, м		Метод определения координат характерной точки	Средняя квадратическая погрешность положения характерной точки (Mt), м	Описание обозначения точки на местности (при наличии)
	X	Y			
1	2	3	4	5	6
223	424994.00	3229766.96	Геодезический метод	0.10	Закрепление отсутствует
224	424992.54	3229767.55	Геодезический метод	0.10	Закрепление отсутствует
225	424990.16	3229767.99	Геодезический метод	0.10	Закрепление отсутствует
226	424988.16	3229767.91	Геодезический метод	0.10	Закрепление отсутствует
227	424986.22	3229767.44	Геодезический метод	0.10	Закрепление отсутствует
228	424984.42	3229766.60	Геодезический метод	0.10	Закрепление отсутствует
229	424982.81	3229765.41	Геодезический метод	0.10	Закрепление отсутствует
230	424982.10	3229764.68	Геодезический метод	0.10	Закрепление отсутствует
231	424815.01	3229854.05	Геодезический метод	0.10	Закрепление отсутствует
232	424841.44	3229904.64	Геодезический метод	0.10	Закрепление отсутствует
233	424841.18	3229905.50	Геодезический метод	0.10	Закрепление отсутствует
234	424840.21	3229905.21	Геодезический метод	0.10	Закрепление отсутствует
235	424816.78	3229981.91	Геодезический метод	0.10	Закрепление отсутствует
236	424817.74	3229982.20	Геодезический метод	0.10	Закрепление отсутствует
237	424817.14	3229984.17	Геодезический метод	0.10	Закрепление отсутствует
238	425111.12	3230074.15	Геодезический метод	0.10	Закрепление отсутствует
239	425170.26	3230216.70	Геодезический метод	0.10	Закрепление отсутствует
240	425200.57	3230261.30	Геодезический метод	0.10	Закрепление отсутствует
241	425443.92	3230839.21	Геодезический метод	0.10	Закрепление отсутствует
242	425443.00	3230839.60	Геодезический метод	0.10	Закрепление отсутствует
243	425444.39	3230842.90	Геодезический метод	0.10	Закрепление отсутствует
244	425445.31	3230842.51	Геодезический метод	0.10	Закрепление отсутствует
245	425488.77	3230945.73	Геодезический метод	0.10	Закрепление отсутствует
246	425487.85	3230946.11	Геодезический метод	0.10	Закрепление отсутствует
247	425488.38	3230947.38	Геодезический метод	0.10	Закрепление отсутствует

2. Сведения о характерных точках границ объекта					
Обозначение характерных точек границ	Координаты, м		Метод определения координат характерной точки	Средняя квадратическая погрешность положения характерной точки (Mt), м	Описание обозначения точки на местности (при наличии)
	X	Y			
1	2	3	4	5	6
248	425489.30	3230946.99	Геодезический метод	0.10	Закрепление отсутствует
249	425531.36	3231046.87	Геодезический метод	0.10	Закрепление отсутствует
250	425530.44	3231047.25	Геодезический метод	0.10	Закрепление отсутствует
251	425531.74	3231050.34	Геодезический метод	0.10	Закрепление отсутствует
252	425532.66	3231049.95	Геодезический метод	0.10	Закрепление отсутствует
253	425572.10	3231143.62	Геодезический метод	0.10	Закрепление отсутствует
254	425571.18	3231144.01	Геодезический метод	0.10	Закрепление отсутствует
255	425572.25	3231146.55	Геодезический метод	0.10	Закрепление отсутствует
256	425573.17	3231146.16	Геодезический метод	0.10	Закрепление отсутствует
257	425615.15	3231245.84	Геодезический метод	0.10	Закрепление отсутствует
258	425614.22	3231246.23	Геодезический метод	0.10	Закрепление отсутствует
259	425616.61	3231251.88	Геодезический метод	0.10	Закрепление отсутствует
260	425617.53	3231251.49	Геодезический метод	0.10	Закрепление отсутствует
261	425661.39	3231355.66	Геодезический метод	0.10	Закрепление отсутствует
262	425660.47	3231356.05	Геодезический метод	0.10	Закрепление отсутствует
263	425662.18	3231360.11	Геодезический метод	0.10	Закрепление отсутствует
264	425663.10	3231359.72	Геодезический метод	0.10	Закрепление отсутствует
265	425757.19	3231583.18	Геодезический метод	0.10	Закрепление отсутствует
266	425759.30	3231610.57	Геодезический метод	0.10	Закрепление отсутствует
267	425758.30	3231610.63	Геодезический метод	0.10	Закрепление отсутствует
268	425758.87	3231617.93	Геодезический метод	0.10	Закрепление отсутствует
269	425759.86	3231617.85	Геодезический метод	0.10	Закрепление отсутствует
270	425762.10	3231646.93	Геодезический метод	0.10	Закрепление отсутствует
271	425764.12	3231646.81	Геодезический метод	0.10	Закрепление отсутствует
272	425764.18	3231647.80	Геодезический метод	0.10	Закрепление отсутствует



2. Сведения о характерных точках границ объекта					
Обозначение характерных точек границ	Координаты, м		Метод определения координат характерной точки	Средняя квадратическая погрешность положения характерной точки (Mt), м	Описание обозначения точки на местности (при наличии)
	X	Y			
1	2	3	4	5	6
273	425769.79	3231647.47	Геодезический метод	0.10	Закрепление отсутствует
274	425769.73	3231646.47	Геодезический метод	0.10	Закрепление отсутствует
275	425783.50	3231645.65	Геодезический метод	0.10	Закрепление отсутствует
276	426079.47	3232348.54	Геодезический метод	0.10	Закрепление отсутствует
277	426078.55	3232348.93	Геодезический метод	0.10	Закрепление отсутствует
278	426081.02	3232354.80	Геодезический метод	0.10	Закрепление отсутствует
279	426081.95	3232354.41	Геодезический метод	0.10	Закрепление отсутствует
280	426131.34	3232471.72	Геодезический метод	0.10	Закрепление отсутствует
281	426130.42	3232472.11	Геодезический метод	0.10	Закрепление отсутствует
282	426133.03	3232478.31	Геодезический метод	0.10	Закрепление отсутствует
283	426133.95	3232477.92	Геодезический метод	0.10	Закрепление отсутствует
284	426271.88	3232805.48	Геодезический метод	0.10	Закрепление отсутствует
285	426345.65	3232798.95	Геодезический метод	0.10	Закрепление отсутствует
286	426700.36	3233645.06	Геодезический метод	0.10	Закрепление отсутствует
287	426691.25	3233650.99	Геодезический метод	0.10	Закрепление отсутствует
288	426690.71	3233650.15	Геодезический метод	0.10	Закрепление отсутствует
289	426687.38	3233652.32	Геодезический метод	0.10	Закрепление отсутствует
290	426687.92	3233653.16	Геодезический метод	0.10	Закрепление отсутствует
291	426686.12	3233654.33	Геодезический метод	0.10	Закрепление отсутствует
292	426751.29	3233766.55	Геодезический метод	0.10	Закрепление отсутствует
293	426952.96	3234247.59	Геодезический метод	0.10	Закрепление отсутствует
294	426952.03	3234247.98	Геодезический метод	0.10	Закрепление отсутствует
295	426960.26	3234267.60	Геодезический метод	0.10	Закрепление отсутствует
296	426961.18	3234267.21	Геодезический метод	0.10	Закрепление отсутствует
297	426966.62	3234280.19	Геодезический метод	0.10	Закрепление отсутствует

2. Сведения о характерных точках границ объекта					
Обозначение характерных точек границ	Координаты, м		Метод определения координат характерной точки	Средняя квадратическая погрешность положения характерной точки (Mt), м	Описание обозначения точки на местности (при наличии)
	X	Y			
1	2	3	4	5	6
298	426965.70	3234280.57	Геодезический метод	0.10	Закрепление отсутствует
299	426973.94	3234300.24	Геодезический метод	0.10	Закрепление отсутствует
300	426974.86	3234299.85	Геодезический метод	0.10	Закрепление отсутствует
301	426978.83	3234309.32	Геодезический метод	0.10	Закрепление отсутствует
302	426977.91	3234309.71	Геодезический метод	0.10	Закрепление отсутствует
303	426982.19	3234319.91	Геодезический метод	0.10	Закрепление отсутствует
304	426983.11	3234319.53	Геодезический метод	0.10	Закрепление отсутствует
305	426985.29	3234324.73	Геодезический метод	0.10	Закрепление отсутствует
306	426984.37	3234325.11	Геодезический метод	0.10	Закрепление отсутствует
307	426989.20	3234336.64	Геодезический метод	0.10	Закрепление отсутствует
308	426990.12	3234336.25	Геодезический метод	0.10	Закрепление отсутствует
309	426993.52	3234344.35	Геодезический метод	0.10	Закрепление отсутствует
310	426992.60	3234344.74	Геодезический метод	0.10	Закрепление отсутствует
311	426996.43	3234353.89	Геодезический метод	0.10	Закрепление отсутствует
312	426997.36	3234353.50	Геодезический метод	0.10	Закрепление отсутствует
313	427118.92	3234643.48	Геодезический метод	0.10	Закрепление отсутствует
314	427114.51	3234646.64	Геодезический метод	0.10	Закрепление отсутствует
315	427113.92	3234645.83	Геодезический метод	0.10	Закрепление отсутствует
316	427104.24	3234652.76	Геодезический метод	0.10	Закрепление отсутствует
317	427104.83	3234653.57	Геодезический метод	0.10	Закрепление отсутствует
318	427102.97	3234654.90	Геодезический метод	0.10	Закрепление отсутствует
319	427135.63	3234710.86	Геодезический метод	0.10	Закрепление отсутствует
320	427165.28	3234774.85	Геодезический метод	0.10	Закрепление отсутствует
321	427164.38	3234775.27	Геодезический метод	0.10	Закрепление отсутствует
322	427181.01	3234811.17	Геодезический метод	0.10	Закрепление отсутствует

2. Сведения о характерных точках границ объекта					
Обозначение характерных точек границ	Координаты, м		Метод определения координат характерной точки	Средняя квадратическая погрешность положения характерной точки (M <sub>t</sub> ), м	Описание обозначения точки на местности (при наличии)
	X	Y			
1	2	3	4	5	6
323	427181.92	3234810.75	Геодезический метод	0.10	Закрепление отсутствует
324	427183.15	3234813.40	Геодезический метод	0.10	Закрепление отсутствует
325	427182.24	3234813.82	Геодезический метод	0.10	Закрепление отсутствует
326	427186.06	3234822.07	Геодезический метод	0.10	Закрепление отсутствует
327	427186.97	3234821.65	Геодезический метод	0.10	Закрепление отсутствует
328	427190.72	3234829.75	Геодезический метод	0.10	Закрепление отсутствует
329	427203.96	3234846.75	Геодезический метод	0.10	Закрепление отсутствует
330	427897.09	3236499.70	Геодезический метод	0.10	Закрепление отсутствует
331	427896.16	3236500.09	Геодезический метод	0.10	Закрепление отсутствует
332	427897.77	3236503.92	Геодезический метод	0.10	Закрепление отсутствует
333	427898.69	3236503.54	Геодезический метод	0.10	Закрепление отсутствует
334	427937.26	3236595.51	Геодезический метод	0.10	Закрепление отсутствует
335	427860.77	3236718.59	Геодезический метод	0.10	Закрепление отсутствует
336	427893.96	3236797.64	Геодезический метод	0.10	Закрепление отсутствует
337	427914.38	3236846.25	Геодезический метод	0.10	Закрепление отсутствует
338	427913.40	3236846.51	Геодезический метод	0.10	Закрепление отсутствует
339	427934.61	3236897.03	Геодезический метод	0.10	Закрепление отсутствует
340	427937.84	3236904.72	Геодезический метод	0.10	Закрепление отсутствует
341	427938.76	3236904.34	Геодезический метод	0.10	Закрепление отсутствует
342	428007.35	3237067.66	Геодезический метод	0.10	Закрепление отсутствует
343	428010.96	3237076.26	Геодезический метод	0.10	Закрепление отсутствует
344	428187.22	3237190.69	Геодезический метод	0.10	Закрепление отсутствует
345	428208.42	3237241.09	Геодезический метод	0.10	Закрепление отсутствует
346	428207.50	3237241.48	Геодезический метод	0.10	Закрепление отсутствует
347	428208.73	3237244.39	Геодезический метод	0.10	Закрепление отсутствует

2. Сведения о характерных точках границ объекта					
Обозначение характерных точек границ	Координаты, м		Метод определения координат характерной точки	Средняя квадратическая погрешность положения характерной точки (Mt), м	Описание обозначения точки на местности (при наличии)
	X	Y			
1	2	3	4	5	6
348	428209.65	3237244.00	Геодезический метод	0.10	Закрепление отсутствует
349	428334.42	3237540.61	Геодезический метод	0.10	Закрепление отсутствует
350	428337.25	3237539.39	Геодезический метод	0.10	Закрепление отсутствует
351	428337.65	3237540.30	Геодезический метод	0.10	Закрепление отсутствует
352	428367.95	3237527.10	Геодезический метод	0.10	Закрепление отсутствует
353	428367.56	3237526.18	Геодезический метод	0.10	Закрепление отсутствует
354	428388.89	3237516.89	Геодезический метод	0.10	Закрепление отсутствует
355	428629.14	3237337.42	Геодезический метод	0.10	Закрепление отсутствует
356	428629.73	3237338.22	Геодезический метод	0.10	Закрепление отсутствует
357	428632.32	3237336.29	Геодезический метод	0.10	Закрепление отсутствует
358	428631.72	3237335.49	Геодезический метод	0.10	Закрепление отсутствует
359	428643.27	3237326.86	Геодезический метод	0.10	Закрепление отсутствует
360	428676.99	3237338.70	Геодезический метод	0.10	Закрепление отсутствует
361	428782.64	3237222.73	Геодезический метод	0.10	Закрепление отсутствует
362	428787.30	3237219.68	Геодезический метод	0.10	Закрепление отсутствует
363	428789.33	3237218.36	Геодезический метод	0.10	Закрепление отсутствует
364	428789.86	3237219.20	Геодезический метод	0.10	Закрепление отсутствует
365	428899.43	3237147.64	Геодезический метод	0.10	Закрепление отсутствует
366	428898.88	3237146.81	Геодезический метод	0.10	Закрепление отсутствует
367	428902.43	3237144.49	Геодезический метод	0.10	Закрепление отсутствует
368	428902.98	3237145.32	Геодезический метод	0.10	Закрепление отсутствует
369	428904.78	3237144.15	Геодезический метод	0.10	Закрепление отсутствует
370	428908.45	3237141.75	Геодезический метод	0.10	Закрепление отсутствует
371	428835.95	3236996.41	Геодезический метод	0.10	Закрепление отсутствует
372	428812.50	3236949.41	Геодезический метод	0.10	Закрепление отсутствует

2. Сведения о характерных точках границ объекта					
Обозначение характерных точек границ	Координаты, м		Метод определения координат характерной точки	Средняя квадратическая погрешность положения характерной точки (Mt), м	Описание обозначения точки на местности (при наличии)
	X	Y			
1	2	3	4	5	6
373	428744.67	3236827.53	Геодезический метод	0.10	Закрепление отсутствует
374	428745.16	3236825.97	Геодезический метод	0.10	Закрепление отсутствует
375	428745.34	3236825.42	Геодезический метод	0.10	Закрепление отсутствует
376	428748.01	3236816.97	Геодезический метод	0.10	Закрепление отсутствует
377	428747.05	3236816.66	Геодезический метод	0.10	Закрепление отсутствует
378	428749.57	3236808.69	Геодезический метод	0.10	Закрепление отсутствует
379	428748.11	3236808.18	Геодезический метод	0.10	Закрепление отсутствует
380	428746.40	3236807.15	Геодезический метод	0.10	Закрепление отсутствует
381	428744.92	3236805.81	Геодезический метод	0.10	Закрепление отсутствует
382	428743.74	3236804.20	Геодезический метод	0.10	Закрепление отсутствует
383	428742.85	3236802.63	Геодезический метод	0.10	Закрепление отсутствует
384	428742.05	3236800.81	Геодезический метод	0.10	Закрепление отсутствует
385	428741.63	3236798.85	Геодезический метод	0.10	Закрепление отсутствует
386	428741.61	3236796.86	Геодезический метод	0.10	Закрепление отсутствует
387	428741.98	3236794.90	Геодезический метод	0.10	Закрепление отсутствует
388	428742.73	3236793.05	Геодезический метод	0.10	Закрепление отсутствует
389	428743.84	3236791.38	Геодезический метод	0.10	Закрепление отсутствует
390	428745.25	3236789.97	Геодезический метод	0.10	Закрепление отсутствует
391	428747.00	3236788.82	Геодезический метод	0.10	Закрепление отсутствует
392	428748.88	3236787.89	Геодезический метод	0.10	Закрепление отсутствует
393	428750.81	3236787.38	Геодезический метод	0.10	Закрепление отсутствует
394	428752.80	3236787.25	Геодезический метод	0.10	Закрепление отсутствует
395	428754.78	3236787.53	Геодезический метод	0.10	Закрепление отсутствует
396	428756.66	3236788.19	Геодезический метод	0.10	Закрепление отсутствует
397	428758.38	3236789.21	Геодезический метод	0.10	Закрепление отсутствует

2. Сведения о характерных точках границ объекта					
Обозначение характерных точек границ	Координаты, м		Метод определения координат характерной точки	Средняя квадратическая погрешность положения характерной точки (Mt), м	Описание обозначения точки на местности (при наличии)
	X	Y			
1	2	3	4	5	6
398	428759.86	3236790.56	Геодезический метод	0.10	Закрепление отсутствует
399	428761.04	3236792.17	Геодезический метод	0.10	Закрепление отсутствует
400	428761.92	3236793.73	Геодезический метод	0.10	Закрепление отсутствует
401	428762.72	3236795.56	Геодезический метод	0.10	Закрепление отсутствует
402	428763.14	3236797.51	Геодезический метод	0.10	Закрепление отсутствует
403	428763.17	3236799.51	Геодезический метод	0.10	Закрепление отсутствует
404	428762.80	3236801.47	Геодезический метод	0.10	Закрепление отсутствует
405	428762.04	3236803.32	Геодезический метод	0.10	Закрепление отсутствует
406	428760.94	3236804.98	Геодезический метод	0.10	Закрепление отсутствует
407	428759.52	3236806.39	Геодезический метод	0.10	Закрепление отсутствует
408	428757.77	3236807.54	Геодезический метод	0.10	Закрепление отсутствует
409	428755.94	3236808.45	Геодезический метод	0.10	Закрепление отсутствует
410	428751.29	3236823.16	Геодезический метод	0.10	Закрепление отсутствует
411	428751.12	3236823.72	Геодезический метод	0.10	Закрепление отсутствует
412	428750.09	3236826.98	Геодезический метод	0.10	Закрепление отсутствует
413	428816.93	3236947.08	Геодезический метод	0.10	Закрепление отсутствует
414	428840.33	3236993.99	Геодезический метод	0.10	Закрепление отсутствует
415	428914.91	3237143.50	Геодезический метод	0.10	Закрепление отсутствует
416	428906.42	3237149.05	Геодезический метод	0.10	Закрепление отсутствует
417	428791.59	3237224.05	Геодезический метод	0.10	Закрепление отсутствует
418	428786.58	3237227.32	Геодезический метод	0.10	Закрепление отсутствует
419	428678.75	3237345.67	Геодезический метод	0.10	Закрепление отсутствует
420	428644.30	3237333.58	Геодезический метод	0.10	Закрепление отсутствует
421	428391.93	3237522.11	Геодезический метод	0.10	Закрепление отсутствует
422	428336.75	3237546.15	Геодезический метод	0.10	Закрепление отсутствует

2. Сведения о характерных точках границ объекта					
Обозначение характерных точек границ	Координаты, м		Метод определения координат характерной точки	Средняя квадратическая погрешность положения характерной точки (Mt), м	Описание обозначения точки на местности (при наличии)
	X	Y			
1	2	3	4	5	6
423	428586.89	3238140.79	Геодезический метод	0.10	Закрепление отсутствует
424	428585.97	3238141.18	Геодезический метод	0.10	Закрепление отсутствует
425	428587.40	3238144.57	Геодезический метод	0.10	Закрепление отсутствует
426	428588.32	3238144.18	Геодезический метод	0.10	Закрепление отсутствует
427	428722.20	3238462.45	Геодезический метод	0.10	Закрепление отсутствует
428	428721.28	3238462.84	Геодезический метод	0.10	Закрепление отсутствует
429	428786.15	3238617.04	Геодезический метод	0.10	Закрепление отсутствует
430	428787.07	3238616.66	Геодезический метод	0.10	Закрепление отсутствует
431	429064.06	3239275.12	Геодезический метод	0.10	Закрепление отсутствует
432	429063.15	3239275.52	Геодезический метод	0.10	Закрепление отсутствует
433	429065.16	3239280.31	Геодезический метод	0.10	Закрепление отсутствует
434	429066.08	3239279.92	Геодезический метод	0.10	Закрепление отсутствует
435	429554.51	3240441.02	Геодезический метод	0.10	Закрепление отсутствует
436	429862.03	3240683.09	Геодезический метод	0.10	Закрепление отсутствует
437	429931.95	3240738.13	Геодезический метод	0.10	Закрепление отсутствует
438	430054.65	3240834.71	Геодезический метод	0.10	Закрепление отсутствует
439	430055.79	3240833.06	Геодезический метод	0.10	Закрепление отсутствует
440	430056.55	3240831.94	Геодезический метод	0.10	Закрепление отсутствует
441	430057.38	3240832.50	Геодезический метод	0.10	Закрепление отсутствует
442	430067.98	3240817.03	Геодезический метод	0.10	Закрепление отсутствует
443	430075.88	3240805.51	Геодезический метод	0.10	Закрепление отсутствует
444	430075.06	3240804.93	Геодезический метод	0.10	Закрепление отсутствует
445	430075.89	3240803.73	Геодезический метод	0.10	Закрепление отсутствует
446	430107.47	3240757.64	Геодезический метод	0.10	Закрепление отсутствует
447	430139.39	3240746.27	Геодезический метод	0.10	Закрепление отсутствует

2. Сведения о характерных точках границ объекта					
Обозначение характерных точек границ	Координаты, м		Метод определения координат характерной точки	Средняя квадратическая погрешность положения характерной точки (Mt), м	Описание обозначения точки на местности (при наличии)
	X	Y			
1	2	3	4	5	6
448	430139.72	3240747.22	Геодезический метод	0.10	Закрепление отсутствует
449	430143.77	3240745.78	Геодезический метод	0.10	Закрепление отсутствует
450	430143.43	3240744.83	Геодезический метод	0.10	Закрепление отсутствует
451	430180.02	3240731.80	Геодезический метод	0.10	Закрепление отсутствует
452	430180.36	3240732.74	Геодезический метод	0.10	Закрепление отсутствует
453	430184.01	3240731.44	Геодезический метод	0.10	Закрепление отсутствует
454	430183.67	3240730.50	Геодезический метод	0.10	Закрепление отсутствует
455	430191.46	3240727.72	Геодезический метод	0.10	Закрепление отсутствует
456	430192.66	3240727.30	Геодезический метод	0.10	Закрепление отсутствует
457	430192.99	3240728.24	Геодезический метод	0.10	Закрепление отсутствует
458	430194.83	3240727.59	Геодезический метод	0.10	Закрепление отсутствует
459	430214.50	3240720.59	Геодезический метод	0.10	Закрепление отсутствует
460	430214.15	3240719.65	Геодезический метод	0.10	Закрепление отсутствует
461	430216.99	3240718.63	Геодезический метод	0.10	Закрепление отсутствует
462	430236.39	3240711.72	Геодезический метод	0.10	Закрепление отсутствует
463	430237.43	3240711.35	Геодезический метод	0.10	Закрепление отсутствует
464	430238.85	3240709.11	Геодезический метод	0.10	Закрепление отсутствует
465	430239.70	3240709.64	Геодезический метод	0.10	Закрепление отсутствует
466	430241.63	3240706.60	Геодезический метод	0.10	Закрепление отсутствует
467	430242.69	3240704.92	Геодезический метод	0.10	Закрепление отсутствует
468	430241.85	3240704.38	Геодезический метод	0.10	Закрепление отсутствует
469	430247.15	3240696.01	Геодезический метод	0.10	Закрепление отсутствует
470	430248.45	3240693.96	Геодезический метод	0.10	Закрепление отсутствует
471	430226.93	3240667.38	Геодезический метод	0.10	Закрепление отсутствует
472	430225.84	3240667.81	Геодезический метод	0.10	Закрепление отсутствует



2. Сведения о характерных точках границ объекта					
Обозначение характерных точек границ	Координаты, м		Метод определения координат характерной точки	Средняя квадратическая погрешность положения характерной точки (Mt), м	Описание обозначения точки на местности (при наличии)
	X	Y			
1	2	3	4	5	6
473	430223.88	3240668.17	Геодезический метод	0.10	Закрепление отсутствует
474	430221.88	3240668.14	Геодезический метод	0.10	Закрепление отсутствует
475	430219.93	3240667.70	Геодезический метод	0.10	Закрепление отсутствует
476	430218.52	3240667.11	Геодезический метод	0.10	Закрепление отсутствует
477	430216.48	3240665.73	Геодезический метод	0.10	Закрепление отсутствует
478	430215.12	3240664.27	Геодезический метод	0.10	Закрепление отсутствует
479	430214.17	3240663.09	Геодезический метод	0.10	Закрепление отсутствует
480	430213.21	3240661.64	Геодезический метод	0.10	Закрепление отсутствует
481	430212.43	3240659.52	Геодезический метод	0.10	Закрепление отсутствует
482	430212.13	3240657.54	Геодезический метод	0.10	Закрепление отсутствует
483	430212.23	3240655.55	Геодезический метод	0.10	Закрепление отсутствует
484	430212.72	3240653.62	Геодезический метод	0.10	Закрепление отсутствует
485	430213.58	3240651.82	Геодезический метод	0.10	Закрепление отсутствует
486	430214.78	3240650.10	Геодезический метод	0.10	Закрепление отсутствует
487	430217.27	3240648.09	Геодезический метод	0.10	Закрепление отсутствует
488	430220.01	3240646.88	Геодезический метод	0.10	Закрепление отсутствует
489	430221.97	3240646.52	Геодезический метод	0.10	Закрепление отсутствует
490	430223.97	3240646.56	Геодезический метод	0.10	Закрепление отсутствует
491	430225.92	3240646.99	Геодезический метод	0.10	Закрепление отсутствует
492	430227.74	3240647.81	Геодезический метод	0.10	Закрепление отсутствует
493	430229.37	3240648.97	Геодезический метод	0.10	Закрепление отсутствует
494	430230.73	3240650.42	Геодезический метод	0.10	Закрепление отсутствует
495	430231.69	3240651.60	Геодезический метод	0.10	Закрепление отсутствует
496	430232.73	3240653.30	Геодезический метод	0.10	Закрепление отсутствует
497	430233.42	3240655.18	Геодезический метод	0.10	Закрепление отсутствует

2. Сведения о характерных точках границ объекта					
Обозначение характерных точек границ	Координаты, м		Метод определения координат характерной точки	Средняя квадратическая погрешность положения характерной точки (M <sub>t</sub> ), м	Описание обозначения точки на местности (при наличии)
	X	Y			
1	2	3	4	5	6
498	430233.72	3240657.20	Геодезический метод	0.10	Закрепление отсутствует
499	430233.63	3240659.15	Геодезический метод	0.10	Закрепление отсутствует
500	430233.14	3240661.08	Геодезический метод	0.10	Закрепление отсутствует
501	430232.27	3240662.88	Геодезический метод	0.10	Закрепление отсутствует
502	430231.66	3240663.69	Геодезический метод	0.10	Закрепление отсутствует
503	430255.82	3240693.54	Геодезический метод	0.10	Закрепление отсутствует
504	430251.51	3240700.33	Геодезический метод	0.10	Закрепление отсутствует
505	430245.24	3240710.24	Геодезический метод	0.10	Закрепление отсутствует
506	430241.39	3240716.31	Геодезический метод	0.10	Закрепление отсутствует
507	430241.08	3240716.42	Геодезический метод	0.10	Закрепление отсутствует
508	430219.07	3240724.26	Геодезический метод	0.10	Закрепление отсутствует
509	430216.25	3240725.26	Геодезический метод	0.10	Закрепление отсутствует
510	430215.90	3240724.33	Геодезический метод	0.10	Закрепление отсутствует
511	430196.23	3240731.35	Геодезический метод	0.10	Закрепление отсутствует
512	430194.34	3240732.01	Геодезический метод	0.10	Закрепление отсутствует
513	430194.67	3240732.95	Геодезический метод	0.10	Закрепление отсутствует
514	430193.47	3240733.38	Геодезический метод	0.10	Закрепление отсутствует
515	430111.32	3240762.64	Геодезический метод	0.10	Закрепление отсутствует
516	430071.90	3240820.15	Геодезический метод	0.10	Закрепление отсутствует
517	430060.51	3240836.78	Геодезический метод	0.10	Закрепление отсутствует
518	430059.38	3240838.43	Геодезический метод	0.10	Закрепление отсутствует
519	430204.13	3240952.38	Геодезический метод	0.10	Закрепление отсутствует
520	430203.51	3240953.16	Геодезический метод	0.10	Закрепление отсутствует
521	430209.63	3240957.98	Геодезический метод	0.10	Закрепление отсутствует
522	430210.25	3240957.19	Геодезический метод	0.10	Закрепление отсутствует

2. Сведения о характерных точках границ объекта					
Обозначение характерных точек границ	Координаты, м		Метод определения координат характерной точки	Средняя квадратическая погрешность положения характерной точки (Mt), м	Описание обозначения точки на местности (при наличии)
	X	Y			
1	2	3	4	5	6
523	430292.24	3241021.73	Геодезический метод	0.10	Закрепление отсутствует
524	430332.98	3241150.17	Геодезический метод	0.10	Закрепление отсутствует
525	430334.89	3241149.57	Геодезический метод	0.10	Закрепление отсутствует
526	430337.53	3241148.73	Геодезический метод	0.10	Закрепление отсутствует
527	430337.83	3241149.69	Геодезический метод	0.10	Закрепление отсутствует
528	430341.16	3241148.63	Геодезический метод	0.10	Закрепление отсутствует
529	430359.58	3241142.79	Геодезический метод	0.10	Закрепление отсутствует
530	430359.28	3241141.83	Геодезический метод	0.10	Закрепление отсутствует
531	430362.16	3241140.92	Геодезический метод	0.10	Закрепление отсутствует
532	430395.42	3241130.37	Геодезический метод	0.10	Закрепление отсутствует
533	430400.45	3241129.04	Геодезический метод	0.10	Закрепление отсутствует
534	430400.71	3241130.01	Геодезический метод	0.10	Закрепление отсутствует
535	430408.02	3241128.08	Геодезический метод	0.10	Закрепление отсутствует
536	430465.66	3241112.86	Геодезический метод	0.10	Закрепление отсутствует
537	430470.54	3241111.57	Геодезический метод	0.10	Закрепление отсутствует
538	430470.26	3241110.61	Геодезический метод	0.10	Закрепление отсутствует
539	430560.89	3241086.69	Геодезический метод	0.10	Закрепление отсутствует
540	430656.97	3241144.33	Геодезический метод	0.10	Закрепление отсутствует
541	430698.12	3241186.76	Геодезический метод	0.10	Закрепление отсутствует
542	430735.26	3241225.06	Геодезический метод	0.10	Закрепление отсутствует
543	430737.40	3241227.26	Геодезический метод	0.10	Закрепление отсутствует
544	430736.68	3241227.96	Геодезический метод	0.10	Закрепление отсутствует
545	430738.09	3241229.42	Геодезический метод	0.10	Закрепление отсутствует
546	430746.11	3241229.11	Геодезический метод	0.10	Закрепление отсутствует
547	430746.07	3241228.11	Геодезический метод	0.10	Закрепление отсутствует

2. Сведения о характерных точках границ объекта					
Обозначение характерных точек границ	Координаты, м		Метод определения координат характерной точки	Средняя квадратическая погрешность положения характерной точки (Mt), м	Описание обозначения точки на местности (при наличии)
	X	Y			
1	2	3	4	5	6
548	430751.71	3241227.89	Геодезический метод	0.10	Закрепление отсутствует
549	430779.74	3241255.60	Геодезический метод	0.10	Закрепление отсутствует
550	430781.52	3241253.80	Геодезический метод	0.10	Закрепление отсутствует
551	430786.17	3241249.09	Геодезический метод	0.10	Закрепление отсутствует
552	430786.89	3241249.80	Геодезический метод	0.10	Закрепление отсутствует
553	430788.28	3241248.39	Геодезический метод	0.10	Закрепление отсутствует
554	430791.92	3241244.70	Геодезический метод	0.10	Закрепление отсутствует
555	430794.13	3241242.47	Геодезический метод	0.10	Закрепление отсутствует
556	430797.48	3241239.08	Геодезический метод	0.10	Закрепление отсутствует
557	430804.19	3241232.29	Геодезический метод	0.10	Закрепление отсутствует
558	430803.47	3241231.59	Геодезический метод	0.10	Закрепление отсутствует
559	430806.23	3241228.80	Геодезический метод	0.10	Закрепление отсутствует
560	430881.84	3241303.51	Геодезический метод	0.10	Закрепление отсутствует
561	430916.63	3241268.30	Геодезический метод	0.10	Закрепление отсутствует
562	430917.33	3241269.00	Геодезический метод	0.10	Закрепление отсутствует
563	430918.17	3241268.15	Геодезический метод	0.10	Закрепление отсутствует
564	430926.56	3241259.66	Геодезический метод	0.10	Закрепление отсутствует
565	430925.85	3241258.97	Геодезический метод	0.10	Закрепление отсутствует
566	430946.89	3241237.67	Геодезический метод	0.10	Закрепление отсутствует
567	430947.60	3241238.37	Геодезический метод	0.10	Закрепление отсутствует
568	430949.89	3241236.05	Геодезический метод	0.10	Закрепление отсутствует
569	430949.18	3241235.35	Геодезический метод	0.10	Закрепление отсутствует
570	430954.56	3241229.91	Геодезический метод	0.10	Закрепление отсутствует
571	430955.27	3241230.61	Геодезический метод	0.10	Закрепление отсутствует
572	430972.32	3241213.35	Геодезический метод	0.10	Закрепление отсутствует

2. Сведения о характерных точках границ объекта					
Обозначение характерных точек границ	Координаты, м		Метод определения координат характерной точки	Средняя квадратическая погрешность положения характерной точки (Mt), м	Описание обозначения точки на местности (при наличии)
	X	Y			
1	2	3	4	5	6
573	431009.00	3241208.10	Геодезический метод	0.10	Закрепление отсутствует
574	431041.37	3241203.47	Геодезический метод	0.10	Закрепление отсутствует
575	431041.23	3241202.48	Геодезический метод	0.10	Закрепление отсутствует
576	431055.69	3241200.41	Геодезический метод	0.10	Закрепление отсутствует
577	431065.82	3241198.97	Геодезический метод	0.10	Закрепление отсутствует
578	431065.86	3241199.97	Геодезический метод	0.10	Закрепление отсутствует
579	431093.71	3241195.98	Геодезический метод	0.10	Закрепление отсутствует
580	431143.33	3241188.88	Геодезический метод	0.10	Закрепление отсутствует
581	431143.19	3241187.90	Геодезический метод	0.10	Закрепление отсутствует
582	431146.94	3241187.36	Геодезический метод	0.10	Закрепление отсутствует
583	431147.08	3241188.35	Геодезический метод	0.10	Закрепление отсутствует
584	431157.80	3241186.81	Геодезический метод	0.10	Закрепление отсутствует
585	431157.66	3241185.83	Геодезический метод	0.10	Закрепление отсутствует
586	431166.73	3241184.53	Геодезический метод	0.10	Закрепление отсутствует
587	431175.71	3241183.24	Геодезический метод	0.10	Закрепление отсутствует
588	431175.85	3241184.23	Геодезический метод	0.10	Закрепление отсутствует
589	431192.72	3241181.82	Геодезический метод	0.10	Закрепление отсутствует
590	431192.58	3241180.83	Геодезический метод	0.10	Закрепление отсутствует
591	431198.52	3241179.98	Геодезический метод	0.10	Закрепление отсутствует
592	431224.62	3241234.73	Геодезический метод	0.10	Закрепление отсутствует
593	431245.32	3241228.43	Геодезический метод	0.10	Закрепление отсутствует
594	431245.61	3241229.39	Геодезический метод	0.10	Закрепление отсутствует
595	431268.06	3241222.56	Геодезический метод	0.10	Закрепление отсутствует
596	431271.54	3241223.81	Геодезический метод	0.10	Закрепление отсутствует
597	431271.87	3241222.87	Геодезический метод	0.10	Закрепление отсутствует

2. Сведения о характерных точках границ объекта					
Обозначение характерных точек границ	Координаты, м		Метод определения координат характерной точки	Средняя квадратическая погрешность положения характерной точки (M <sub>t</sub> ), м	Описание обозначения точки на местности (при наличии)
	X	Y			
1	2	3	4	5	6
598	431278.92	3241225.40	Геодезический метод	0.10	Закрепление отсутствует
599	431278.58	3241226.33	Геодезический метод	0.10	Закрепление отсутствует
600	431290.33	3241230.55	Геодезический метод	0.10	Закрепление отсутствует
601	431290.66	3241229.61	Геодезический метод	0.10	Закрепление отсутствует
602	431295.72	3241231.42	Геодезический метод	0.10	Закрепление отсутствует
603	431295.38	3241232.36	Геодезический метод	0.10	Закрепление отсутствует
604	431317.69	3241240.36	Геодезический метод	0.10	Закрепление отсутствует
605	431388.70	3241250.05	Геодезический метод	0.10	Закрепление отсутствует
606	431388.83	3241249.05	Геодезический метод	0.10	Закрепление отсутствует
607	431395.48	3241249.96	Геодезический метод	0.10	Закрепление отсутствует
608	431395.35	3241250.95	Геодезический метод	0.10	Закрепление отсутствует
609	431424.47	3241254.93	Геодезический метод	0.10	Закрепление отсутствует
610	431424.61	3241253.93	Геодезический метод	0.10	Закрепление отсутствует
611	431455.52	3241258.15	Геодезический метод	0.10	Закрепление отсутствует
612	431455.39	3241259.14	Геодезический метод	0.10	Закрепление отсутствует
613	431457.85	3241259.48	Геодезический метод	0.10	Закрепление отсутствует
614	431469.31	3241261.32	Геодезический метод	0.10	Закрепление отсутствует
615	431469.44	3241260.33	Геодезический метод	0.10	Закрепление отсутствует
616	431477.76	3241261.66	Геодезический метод	0.10	Закрепление отсутствует
617	431477.62	3241262.65	Геодезический метод	0.10	Закрепление отсутствует
618	431533.44	3241271.59	Геодезический метод	0.10	Закрепление отсутствует
619	431557.11	3241275.39	Геодезический метод	0.10	Закрепление отсутствует
620	431558.39	3241273.85	Геодезический метод	0.10	Закрепление отсутствует
621	431559.94	3241272.59	Геодезический метод	0.10	Закрепление отсутствует
622	431561.71	3241271.67	Геодезический метод	0.10	Закрепление отсутствует

2. Сведения о характерных точках границ объекта					
Обозначение характерных точек границ	Координаты, м		Метод определения координат характерной точки	Средняя квадратическая погрешность положения характерной точки (Mt), м	Описание обозначения точки на местности (при наличии)
	X	Y			
1	2	3	4	5	6
623	431563.63	3241271.12	Геодезический метод	0.10	Закрепление отсутствует
624	431565.62	3241270.96	Геодезический метод	0.10	Закрепление отсутствует
625	431567.61	3241271.19	Геодезический метод	0.10	Закрепление отсутствует
626	431569.50	3241271.82	Геодезический метод	0.10	Закрепление отсутствует
627	431571.23	3241272.81	Геодезический метод	0.10	Закрепление отсутствует
628	431572.68	3241273.89	Геодезический метод	0.10	Закрепление отсутствует
629	431574.15	3241275.23	Геодезический метод	0.10	Закрепление отсутствует
630	431575.33	3241276.84	Геодезический метод	0.10	Закрепление отсутствует
631	431576.17	3241278.66	Геодезический метод	0.10	Закрепление отсутствует
632	431576.62	3241280.60	Геодезический метод	0.10	Закрепление отсутствует
633	431576.69	3241282.60	Геодезический метод	0.10	Закрепление отсутствует
634	431576.35	3241284.56	Геодезический метод	0.10	Закрепление отсутствует
635	431575.63	3241286.43	Геодезический метод	0.10	Закрепление отсутствует
636	431574.50	3241288.19	Геодезический метод	0.10	Закрепление отсутствует
637	431573.16	3241289.80	Геодезический метод	0.10	Закрепление отсутствует
638	431571.61	3241291.06	Геодезический метод	0.10	Закрепление отсутствует
639	431569.84	3241291.98	Геодезический метод	0.10	Закрепление отсутствует
640	431567.92	3241292.53	Геодезический метод	0.10	Закрепление отсутствует
641	431565.93	3241292.69	Геодезический метод	0.10	Закрепление отсутствует
642	431563.95	3241292.46	Геодезический метод	0.10	Закрепление отсутствует
643	431562.05	3241291.83	Геодезический метод	0.10	Закрепление отсутствует
644	431560.32	3241290.84	Геодезический метод	0.10	Закрепление отсутствует
645	431558.87	3241289.76	Геодезический метод	0.10	Закрепление отсутствует
646	431557.40	3241288.42	Геодезический метод	0.10	Закрепление отсутствует
647	431556.22	3241286.81	Геодезический метод	0.10	Закрепление отсутствует

2. Сведения о характерных точках границ объекта					
Обозначение характерных точек границ	Координаты, м		Метод определения координат характерной точки	Средняя квадратическая погрешность положения характерной точки (Mt), м	Описание обозначения точки на местности (при наличии)
	X	Y			
1	2	3	4	5	6
648	431555.38	3241284.99	Геодезический метод	0.10	Закрепление отсутствует
649	431554.93	3241283.05	Геодезический метод	0.10	Закрепление отсутствует
650	431554.86	3241281.05	Геодезический метод	0.10	Закрепление отсутствует
651	431555.02	3241280.11	Геодезический метод	0.10	Закрепление отсутствует
652	431538.90	3241277.53	Геодезический метод	0.10	Закрепление отсутствует
653	431457.11	3241264.42	Геодезический метод	0.10	Закрепление отсутствует
654	431316.50	3241245.24	Геодезический метод	0.10	Закрепление отсутствует
655	431267.93	3241227.83	Геодезический метод	0.10	Закрепление отсутствует
656	431221.43	3241241.97	Геодезический метод	0.10	Закрепление отсутствует
657	431195.00	3241186.54	Геодезический метод	0.10	Закрепление отсутствует
658	431182.02	3241188.40	Геодезический метод	0.10	Закрепление отсутствует
659	431158.51	3241191.76	Геодезический метод	0.10	Закрепление отсутствует
660	431158.37	3241190.78	Геодезический метод	0.10	Закрепление отсутствует
661	431147.65	3241192.31	Геодезический метод	0.10	Закрепление отсутствует
662	431147.79	3241193.29	Геодезический метод	0.10	Закрепление отсутствует
663	431144.04	3241193.83	Геодезический метод	0.10	Закрепление отсутствует
664	431143.89	3241192.85	Геодезический метод	0.10	Закрепление отсутствует
665	431094.04	3241199.98	Геодезический метод	0.10	Закрепление отсутствует
666	431066.02	3241203.99	Геодезический метод	0.10	Закрепление отсутствует
667	431066.05	3241204.99	Геодезический метод	0.10	Закрепление отсутствует
668	431056.74	3241206.32	Геодезический метод	0.10	Закрепление отсутствует
669	431042.07	3241208.42	Геодезический метод	0.10	Закрепление отсутствует
670	431041.93	3241207.43	Геодезический метод	0.10	Закрепление отсутствует
671	431009.57	3241212.06	Геодезический метод	0.10	Закрепление отсутствует
672	431009.71	3241213.05	Геодезический метод	0.10	Закрепление отсутствует



2. Сведения о характерных точках границ объекта					
Обозначение характерных точек границ	Координаты, м		Метод определения координат характерной точки	Средняя квадратическая погрешность положения характерной точки (Mt), м	Описание обозначения точки на местности (при наличии)
	X	Y			
1	2	3	4	5	6
673	430974.69	3241218.06	Геодезический метод	0.10	Закрепление отсутствует
674	430921.53	3241271.87	Геодезический метод	0.10	Закрепление отсутствует
675	430881.89	3241311.99	Геодезический метод	0.10	Закрепление отсутствует
676	430805.57	3241236.58	Геодезический метод	0.10	Закрепление отсутствует
677	430800.30	3241241.90	Геодезический метод	0.10	Закрепление отсутствует
678	430796.98	3241245.27	Геодезический метод	0.10	Закрепление отсутствует
679	430794.77	3241247.51	Геодезический метод	0.10	Закрепление отсутствует
680	430791.14	3241251.17	Геодезический метод	0.10	Закрепление отсутствует
681	430789.73	3241252.60	Геодезический метод	0.10	Закрепление отсутствует
682	430790.44	3241253.31	Геодезический метод	0.10	Закрепление отсутствует
683	430787.54	3241256.24	Геодезический метод	0.10	Закрепление отсутствует
684	430779.79	3241264.09	Геодезический метод	0.10	Закрепление отсутствует
685	430749.33	3241233.99	Геодезический метод	0.10	Закрепление отсутствует
686	430736.06	3241234.50	Геодезический метод	0.10	Закрепление отсутствует
687	430733.90	3241232.27	Геодезический метод	0.10	Закрепление отсутствует
688	430691.47	3241188.53	Геодезический метод	0.10	Закрепление отсутствует
689	430653.21	3241149.08	Геодезический метод	0.10	Закрепление отсутствует
690	430559.96	3241093.13	Геодезический метод	0.10	Закрепление отсутствует
691	430466.59	3241117.78	Геодезический метод	0.10	Закрепление отсутствует
692	430409.29	3241132.91	Геодезический метод	0.10	Закрепление отсутствует
693	430397.10	3241136.14	Геодезический метод	0.10	Закрепление отсутствует
694	430363.93	3241146.65	Геодезический метод	0.10	Закрепление отсутствует
695	430361.07	3241147.56	Геодезический метод	0.10	Закрепление отсутствует
696	430360.77	3241146.60	Геодезический метод	0.10	Закрепление отсутствует
697	430342.33	3241152.45	Геодезический метод	0.10	Закрепление отсутствует

2. Сведения о характерных точках границ объекта					
Обозначение характерных точек границ	Координаты, м		Метод определения координат характерной точки	Средняя квадратическая погрешность положения характерной точки (M <sub>t</sub> ), м	Описание обозначения точки на местности (при наличии)
	X	Y			
1	2	3	4	5	6
698	430339.04	3241153.50	Геодезический метод	0.10	Закрепление отсутствует
699	430339.34	3241154.45	Геодезический метод	0.10	Закрепление отсутствует
700	430336.70	3241155.29	Геодезический метод	0.10	Закрепление отсутствует
701	430334.80	3241155.89	Геодезический метод	0.10	Закрепление отсутствует
702	430366.23	3241255.00	Геодезический метод	0.10	Закрепление отсутствует
703	430385.01	3241416.20	Геодезический метод	0.10	Закрепление отсутствует
704	430383.92	3241574.70	Геодезический метод	0.10	Закрепление отсутствует
705	430382.92	3241574.69	Геодезический метод	0.10	Закрепление отсутствует
706	430382.89	3241579.30	Геодезический метод	0.10	Закрепление отсутствует
707	430383.89	3241579.31	Геодезический метод	0.10	Закрепление отсутствует
708	430383.24	3241674.17	Геодезический метод	0.10	Закрепление отсутствует
709	430385.21	3241674.20	Геодезический метод	0.10	Закрепление отсутствует
710	430385.20	3241675.20	Геодезический метод	0.10	Закрепление отсутствует
711	430387.86	3241675.24	Геодезический метод	0.10	Закрепление отсутствует
712	430407.89	3241675.57	Геодезический метод	0.10	Закрепление отсутствует
713	430407.90	3241674.58	Геодезический метод	0.10	Закрепление отсутствует
714	430421.59	3241674.81	Геодезический метод	0.10	Закрепление отсутствует
715	430448.06	3241675.24	Геодезический метод	0.10	Закрепление отсутствует
716	430448.05	3241676.24	Геодезический метод	0.10	Закрепление отсутствует
717	430470.80	3241676.61	Геодезический метод	0.10	Закрепление отсутствует
718	430470.82	3241675.61	Геодезический метод	0.10	Закрепление отсутствует
719	430473.27	3241675.65	Геодезический метод	0.10	Закрепление отсутствует
720	430489.65	3241675.92	Геодезический метод	0.10	Закрепление отсутствует
721	430764.80	3241680.45	Геодезический метод	0.10	Закрепление отсутствует
722	430790.37	3241743.59	Геодезический метод	0.10	Закрепление отсутствует

2. Сведения о характерных точках границ объекта					
Обозначение характерных точек границ	Координаты, м		Метод определения координат характерной точки	Средняя квадратическая погрешность положения характерной точки (M <sub>t</sub> ), м	Описание обозначения точки на местности (при наличии)
	X	Y			
1	2	3	4	5	6
723	430793.85	3241743.75	Геодезический метод	0.10	Закрепление отсутствует
724	430793.81	3241744.75	Геодезический метод	0.10	Закрепление отсутствует
725	430805.04	3241745.26	Геодезический метод	0.10	Закрепление отсутствует
726	430805.08	3241744.27	Геодезический метод	0.10	Закрепление отсутствует
727	430810.77	3241744.52	Геодезический метод	0.10	Закрепление отсутствует
728	430810.72	3241745.52	Геодезический метод	0.10	Закрепление отсутствует
729	430819.90	3241745.94	Геодезический метод	0.10	Закрепление отсутствует
730	430819.95	3241744.95	Геодезический метод	0.10	Закрепление отсутствует
731	430845.08	3241746.10	Геодезический метод	0.10	Закрепление отсутствует
732	430889.84	3241704.16	Геодезический метод	0.10	Закрепление отсутствует
733	430890.64	3241703.41	Геодезический метод	0.10	Закрепление отсутствует
734	430905.95	3241719.76	Геодезический метод	0.10	Закрепление отсутствует
735	430905.22	3241720.44	Геодезический метод	0.10	Закрепление отсутствует
736	430906.50	3241721.80	Геодезический метод	0.10	Закрепление отсутствует
737	430908.62	3241720.77	Геодезический метод	0.10	Закрепление отсутствует
738	430910.56	3241720.27	Геодезический метод	0.10	Закрепление отсутствует
739	430912.55	3241720.17	Геодезический метод	0.10	Закрепление отсутствует
740	430914.53	3241720.46	Геодезический метод	0.10	Закрепление отсутствует
741	430916.40	3241721.14	Геодезический метод	0.10	Закрепление отсутствует
742	430918.11	3241722.18	Геодезический метод	0.10	Закрепление отсутствует
743	430919.38	3241723.32	Геодезический метод	0.10	Закрепление отсутствует
744	430920.71	3241724.76	Геодезический метод	0.10	Закрепление отсутствует
745	430921.93	3241726.34	Геодезический метод	0.10	Закрепление отсутствует
746	430922.80	3241728.14	Геодезический метод	0.10	Закрепление отсутствует
747	430923.30	3241730.07	Геодезический метод	0.10	Закрепление отсутствует

2. Сведения о характерных точках границ объекта					
Обозначение характерных точек границ	Координаты, м		Метод определения координат характерной точки	Средняя квадратическая погрешность положения характерной точки (M <sub>t</sub> ), м	Описание обозначения точки на местности (при наличии)
	X	Y			
1	2	3	4	5	6
748	430923.40	3241732.07	Геодезический метод	0.10	Закрепление отсутствует
749	430923.11	3241734.04	Геодезический метод	0.10	Закрепление отсутствует
750	430922.43	3241735.92	Геодезический метод	0.10	Закрепление отсутствует
751	430921.39	3241737.62	Геодезический метод	0.10	Закрепление отсутствует
752	430920.24	3241738.89	Геодезический метод	0.10	Закрепление отсутствует
753	430919.28	3241739.79	Геодезический метод	0.10	Закрепление отсутствует
754	430917.69	3241741.00	Геодезический метод	0.10	Закрепление отсутствует
755	430915.90	3241741.88	Геодезический метод	0.10	Закрепление отсутствует
756	430913.96	3241742.37	Геодезический метод	0.10	Закрепление отсутствует
757	430911.97	3241742.48	Геодезический метод	0.10	Закрепление отсутствует
758	430909.99	3241742.18	Геодезический метод	0.10	Закрепление отсутствует
759	430908.12	3241741.50	Геодезический метод	0.10	Закрепление отсутствует
760	430906.41	3241740.46	Геодезический метод	0.10	Закрепление отсутствует
761	430905.15	3241739.32	Геодезический метод	0.10	Закрепление отсутствует
762	430903.81	3241737.89	Геодезический метод	0.10	Закрепление отсутствует
763	430902.60	3241736.30	Геодезический метод	0.10	Закрепление отсутствует
764	430901.72	3241734.51	Геодезический метод	0.10	Закрепление отсутствует
765	430901.22	3241732.57	Геодезический метод	0.10	Закрепление отсутствует
766	430901.12	3241730.58	Геодезический метод	0.10	Закрепление отсутствует
767	430901.42	3241728.60	Геодезический метод	0.10	Закрепление отсутствует
768	430902.14	3241726.62	Геодезический метод	0.10	Закрепление отсутствует
769	430902.95	3241725.33	Геодезический метод	0.10	Закрепление отсутствует
770	430890.36	3241711.89	Геодезический метод	0.10	Закрепление отсутствует
771	430847.33	3241752.21	Геодезический метод	0.10	Закрепление отсутствует
772	430786.26	3241749.41	Геодезический метод	0.10	Закрепление отсутствует

2. Сведения о характерных точках границ объекта					
Обозначение характерных точек границ	Координаты, м		Метод определения координат характерной точки	Средняя квадратическая погрешность положения характерной точки (Mt), м	Описание обозначения точки на местности (при наличии)
	X	Y			
1	2	3	4	5	6
773	430760.73	3241686.38	Геодезический метод	0.10	Закрепление отсутствует
774	430489.58	3241681.92	Геодезический метод	0.10	Закрепление отсутствует
775	430473.20	3241681.65	Геодезический метод	0.10	Закрепление отсутствует
776	430470.72	3241681.61	Геодезический метод	0.10	Закрепление отсутствует
777	430470.73	3241680.61	Геодезический метод	0.10	Закрепление отсутствует
778	430447.98	3241680.24	Геодезический метод	0.10	Закрепление отсутствует
779	430447.96	3241681.24	Геодезический метод	0.10	Закрепление отсутствует
780	430421.51	3241680.81	Геодезический метод	0.10	Закрепление отсутствует
781	430407.82	3241680.58	Геодезический метод	0.10	Закрепление отсутствует
782	430407.83	3241679.57	Геодезический метод	0.10	Закрепление отсутствует
783	430387.77	3241679.24	Геодезический метод	0.10	Закрепление отсутствует
784	430385.14	3241679.20	Геодезический метод	0.10	Закрепление отсутствует
785	430385.13	3241680.20	Геодезический метод	0.10	Закрепление отсутствует
786	430383.20	3241680.17	Геодезический метод	0.10	Закрепление отсутствует
787	430382.27	3241815.83	Геодезический метод	0.10	Закрепление отсутствует
788	430381.26	3241815.83	Геодезический метод	0.10	Закрепление отсутствует
789	430381.20	3241824.34	Геодезический метод	0.10	Закрепление отсутствует
790	430381.20	3241824.91	Геодезический метод	0.10	Закрепление отсутствует
791	430376.71	3241826.84	Геодезический метод	0.10	Закрепление отсутствует
792	430377.13	3241827.75	Геодезический метод	0.10	Закрепление отсутствует
793	430367.96	3241831.70	Геодезический метод	0.10	Закрепление отсутствует
794	430367.59	3241830.77	Геодезический метод	0.10	Закрепление отсутствует
795	430362.52	3241832.95	Геодезический метод	0.10	Закрепление отсутствует
796	430362.91	3241833.87	Геодезический метод	0.10	Закрепление отсутствует
797	430337.76	3241844.69	Геодезический метод	0.10	Закрепление отсутствует

2. Сведения о характерных точках границ объекта					
Обозначение характерных точек границ	Координаты, м		Метод определения координат характерной точки	Средняя квадратическая погрешность положения характерной точки (Mt), м	Описание обозначения точки на местности (при наличии)
	X	Y			
1	2	3	4	5	6
798	430338.55	3241846.63	Геодезический метод	0.10	Закрепление отсутствует
799	430341.70	3241854.38	Геодезический метод	0.10	Закрепление отсутствует
800	430342.61	3241853.97	Геодезический метод	0.10	Закрепление отсутствует
801	430352.06	3241877.18	Геодезический метод	0.10	Закрепление отсутствует
802	430351.14	3241877.56	Геодезический метод	0.10	Закрепление отсутствует
803	430360.38	3241900.26	Геодезический метод	0.10	Закрепление отсутствует
804	430361.30	3241899.88	Геодезический метод	0.10	Закрепление отсутствует
805	430368.96	3241918.69	Геодезический метод	0.10	Закрепление отсутствует
806	430370.91	3241923.47	Геодезический метод	0.10	Закрепление отсутствует
807	430369.98	3241923.85	Геодезический метод	0.10	Закрепление отсутствует
808	430371.18	3241926.79	Геодезический метод	0.10	Закрепление отсутствует
809	430372.10	3241926.41	Геодезический метод	0.10	Закрепление отсутствует
810	430383.30	3241953.91	Геодезический метод	0.10	Закрепление отсутствует
811	430384.69	3241976.90	Геодезический метод	0.10	Закрепление отсутствует
812	430385.75	3242035.73	Геодезический метод	0.10	Закрепление отсутствует
813	430405.86	3242148.73	Геодезический метод	0.10	Закрепление отсутствует
814	430404.88	3242148.91	Геодезический метод	0.10	Закрепление отсутствует
815	430405.37	3242151.67	Геодезический метод	0.10	Закрепление отсутствует
816	430406.35	3242151.49	Геодезический метод	0.10	Закрепление отсутствует
817	430413.07	3242189.27	Геодезический метод	0.10	Закрепление отсутствует
818	430408.48	3242542.72	Геодезический метод	0.10	Закрепление отсутствует
819	430396.46	3242593.41	Геодезический метод	0.10	Закрепление отсутствует
820	430395.49	3242593.18	Геодезический метод	0.10	Закрепление отсутствует
821	430388.53	3242622.57	Геодезический метод	0.10	Закрепление отсутствует
822	430389.50	3242622.80	Геодезический метод	0.10	Закрепление отсутствует

2. Сведения о характерных точках границ объекта					
Обозначение характерных точек границ	Координаты, м		Метод определения координат характерной точки	Средняя квадратическая погрешность положения характерной точки (M <sub>t</sub> ), м	Описание обозначения точки на местности (при наличии)
	X	Y			
1	2	3	4	5	6
823	430383.93	3242646.31	Геодезический метод	0.10	Закрепление отсутствует
824	430405.78	3242683.14	Геодезический метод	0.10	Закрепление отсутствует
825	430415.83	3242837.34	Геодезический метод	0.10	Закрепление отсутствует
826	430414.83	3242837.41	Геодезический метод	0.10	Закрепление отсутствует
827	430415.49	3242847.53	Геодезический метод	0.10	Закрепление отсутствует
828	430416.49	3242847.46	Геодезический метод	0.10	Закрепление отсутствует
829	430433.01	3243100.76	Геодезический метод	0.10	Закрепление отсутствует
830	430432.73	3243138.31	Геодезический метод	0.10	Закрепление отсутствует
831	430433.60	3243160.01	Геодезический метод	0.10	Закрепление отсутствует
832	430439.02	3243192.93	Геодезический метод	0.10	Закрепление отсутствует
833	430610.94	3245811.22	Геодезический метод	0.10	Закрепление отсутствует
834	430609.95	3245811.28	Геодезический метод	0.10	Закрепление отсутствует
835	430610.28	3245816.34	Геодезический метод	0.10	Закрепление отсутствует
836	430611.28	3245816.27	Геодезический метод	0.10	Закрепление отсутствует
837	430694.75	3247087.56	Геодезический метод	0.10	Закрепление отсутствует
838	430748.52	3247259.83	Геодезический метод	0.10	Закрепление отсутствует
839	430747.56	3247260.13	Геодезический метод	0.10	Закрепление отсутствует
840	430749.18	3247265.31	Геодезический метод	0.10	Закрепление отсутствует
841	430750.13	3247265.01	Геодезический метод	0.10	Закрепление отсутствует
842	430936.17	3247861.09	Геодезический метод	0.10	Закрепление отсутствует
843	430935.21	3247861.39	Геодезический метод	0.10	Закрепление отсутствует
844	430936.57	3247865.73	Геодезический метод	0.10	Закрепление отсутствует
845	430937.52	3247865.44	Геодезический метод	0.10	Закрепление отсутствует
846	431338.37	3249149.81	Геодезический метод	0.10	Закрепление отсутствует
847	431337.42	3249150.11	Геодезический метод	0.10	Закрепление отсутствует

2. Сведения о характерных точках границ объекта					
Обозначение характерных точек границ	Координаты, м		Метод определения координат характерной точки	Средняя квадратическая погрешность положения характерной точки (Mt), м	Описание обозначения точки на местности (при наличии)
	X	Y			
1	2	3	4	5	6
848	431338.31	3249152.98	Геодезический метод	0.10	Закрепление отсутствует
849	431339.27	3249152.68	Геодезический метод	0.10	Закрепление отсутствует
850	431385.16	3249299.72	Геодезический метод	0.10	Закрепление отсутствует
851	431384.20	3249300.02	Геодезический метод	0.10	Закрепление отсутствует
852	431385.81	3249305.17	Геодезический метод	0.10	Закрепление отсутствует
853	431386.77	3249304.88	Геодезический метод	0.10	Закрепление отсутствует
854	431404.53	3249361.78	Геодезический метод	0.10	Закрепление отсутствует
855	431401.47	3249404.88	Геодезический метод	0.10	Закрепление отсутствует
856	431404.86	3249405.17	Геодезический метод	0.10	Закрепление отсутствует
857	431404.79	3249406.16	Геодезический метод	0.10	Закрепление отсутствует
858	431410.10	3249406.59	Геодезический метод	0.10	Закрепление отсутствует
859	431410.17	3249405.59	Геодезический метод	0.10	Закрепление отсутствует
860	431418.40	3249406.27	Геодезический метод	0.10	Закрепление отсутствует
861	431456.75	3249528.98	Геодезический метод	0.10	Закрепление отсутствует
862	431455.80	3249529.27	Геодезический метод	0.10	Закрепление отсутствует
863	431467.71	3249567.37	Геодезический метод	0.10	Закрепление отсутствует
864	431468.66	3249567.08	Геодезический метод	0.10	Закрепление отсутствует
865	431717.23	3250362.29	Геодезический метод	0.10	Закрепление отсутствует
866	431721.27	3250362.52	Геодезический метод	0.10	Закрепление отсутствует
867	431721.21	3250363.52	Геодезический метод	0.10	Закрепление отсутствует
868	431756.69	3250365.54	Геодезический метод	0.10	Закрепление отсутствует
869	431756.75	3250364.54	Геодезический метод	0.10	Закрепление отсутствует
870	431763.13	3250364.91	Геодезический метод	0.10	Закрепление отсутствует
871	431829.57	3250421.94	Геодезический метод	0.10	Закрепление отсутствует
872	431828.92	3250422.70	Геодезический метод	0.10	Закрепление отсутствует



2. Сведения о характерных точках границ объекта					
Обозначение характерных точек границ	Координаты, м		Метод определения координат характерной точки	Средняя квадратическая погрешность положения характерной точки (Mt), м	Описание обозначения точки на местности (при наличии)
	X	Y			
1	2	3	4	5	6
873	431830.88	3250424.38	Геодезический метод	0.10	Закрепление отсутствует
874	431831.53	3250423.62	Геодезический метод	0.10	Закрепление отсутствует
875	432019.56	3250585.02	Геодезический метод	0.10	Закрепление отсутствует
876	432018.91	3250585.78	Геодезический метод	0.10	Закрепление отсутствует
877	432029.91	3250595.22	Геодезический метод	0.10	Закрепление отсутствует
878	432030.56	3250594.46	Геодезический метод	0.10	Закрепление отсутствует
879	432106.13	3250659.33	Геодезический метод	0.10	Закрепление отсутствует
880	432105.48	3250660.09	Геодезический метод	0.10	Закрепление отсутствует
881	432106.98	3250661.37	Геодезический метод	0.10	Закрепление отсутствует
882	432107.63	3250660.62	Геодезический метод	0.10	Закрепление отсутствует
883	432141.37	3250689.58	Геодезический метод	0.10	Закрепление отсутствует
884	432203.07	3250655.22	Геодезический метод	0.10	Закрепление отсутствует
885	432203.55	3250656.09	Геодезический метод	0.10	Закрепление отсутствует
886	432206.17	3250654.63	Геодезический метод	0.10	Закрепление отсутствует
887	432205.69	3250653.76	Геодезический метод	0.10	Закрепление отсутствует
888	432223.07	3250644.08	Геодезический метод	0.10	Закрепление отсутствует
889	432231.31	3250639.49	Геодезический метод	0.10	Закрепление отсутствует
890	432231.80	3250640.35	Геодезический метод	0.10	Закрепление отсутствует
891	432243.60	3250633.79	Геодезический метод	0.10	Закрепление отсутствует
892	432248.71	3250630.94	Геодезический метод	0.10	Закрепление отсутствует
893	432248.22	3250630.07	Геодезический метод	0.10	Закрепление отсутствует
894	432273.57	3250615.95	Геодезический метод	0.10	Закрепление отсутствует
895	432306.30	3250599.37	Геодезический метод	0.10	Закрепление отсутствует
896	432490.71	3250956.83	Геодезический метод	0.10	Закрепление отсутствует
897	432667.04	3251111.62	Геодезический метод	0.10	Закрепление отсутствует

2. Сведения о характерных точках границ объекта					
Обозначение характерных точек границ	Координаты, м		Метод определения координат характерной точки	Средняя квадратическая погрешность положения характерной точки (Mt), м	Описание обозначения точки на местности (при наличии)
	X	Y			
1	2	3	4	5	6
898	432747.18	3251146.63	Геодезический метод	0.10	Закрепление отсутствует
899	432764.01	3251196.75	Геодезический метод	0.10	Закрепление отсутствует
900	433022.52	3251423.68	Геодезический метод	0.10	Закрепление отсутствует
901	433144.27	3252444.65	Геодезический метод	0.10	Закрепление отсутствует
902	433851.87	3252967.52	Геодезический метод	0.10	Закрепление отсутствует
903	435134.67	3256107.48	Геодезический метод	0.10	Закрепление отсутствует
904	435144.44	3257129.95	Геодезический метод	0.10	Закрепление отсутствует
905	435078.94	3257271.22	Геодезический метод	0.10	Закрепление отсутствует
906	435070.90	3257350.26	Геодезический метод	0.10	Закрепление отсутствует
907	435070.48	3257354.43	Геодезический метод	0.10	Закрепление отсутствует
908	435066.26	3257395.87	Геодезический метод	0.10	Закрепление отсутствует
909	435065.27	3257395.77	Геодезический метод	0.10	Закрепление отсутствует
910	435064.03	3257407.97	Геодезический метод	0.10	Закрепление отсутствует
911	435065.02	3257408.07	Геодезический метод	0.10	Закрепление отсутствует
912	435062.96	3257428.38	Геодезический метод	0.10	Закрепление отсутствует
913	435061.96	3257428.33	Геодезический метод	0.10	Закрепление отсутствует
914	435061.17	3257436.05	Геодезический метод	0.10	Закрепление отсутствует
915	435062.16	3257436.15	Геодезический метод	0.10	Закрепление отсутствует
916	435059.52	3257462.13	Геодезический метод	0.10	Закрепление отсутствует
917	435058.53	3257462.03	Геодезический метод	0.10	Закрепление отсутствует
918	435054.35	3257503.10	Геодезический метод	0.10	Закрепление отсутствует
919	435055.34	3257503.20	Геодезический метод	0.10	Закрепление отсутствует
920	435051.61	3257539.86	Геодезический метод	0.10	Закрепление отсутствует
921	435048.22	3257573.22	Геодезический метод	0.10	Закрепление отсутствует
922	435010.65	3257606.30	Геодезический метод	0.10	Закрепление отсутствует

2. Сведения о характерных точках границ объекта					
Обозначение характерных точек границ	Координаты, м		Метод определения координат характерной точки	Средняя квадратическая погрешность положения характерной точки (Mt), м	Описание обозначения точки на местности (при наличии)
	X	Y			
1	2	3	4	5	6
923	435005.69	3257610.67	Геодезический метод	0.10	Закрепление отсутствует
924	435005.03	3257609.92	Геодезический метод	0.10	Закрепление отсутствует
925	434990.41	3257622.80	Геодезический метод	0.10	Закрепление отсутствует
926	434991.06	3257623.54	Геодезический метод	0.10	Закрепление отсутствует
927	434973.90	3257638.67	Геодезический метод	0.10	Закрепление отсутствует
928	434950.47	3257659.29	Геодезический метод	0.10	Закрепление отсутствует
929	434901.71	3257798.83	Геодезический метод	0.10	Закрепление отсутствует
930	434900.77	3257798.52	Геодезический метод	0.10	Закрепление отсутствует
931	434897.91	3257806.67	Геодезический метод	0.10	Закрепление отсутствует
932	434896.61	3257810.40	Геодезический метод	0.10	Закрепление отсутствует
933	434894.80	3257815.57	Геодезический метод	0.10	Закрепление отсутствует
934	434895.74	3257815.87	Геодезический метод	0.10	Закрепление отсутствует
935	434795.41	3258103.01	Геодезический метод	0.10	Закрепление отсутствует
936	434810.66	3258163.69	Геодезический метод	0.10	Закрепление отсутствует
937	434803.48	3258180.31	Геодезический метод	0.10	Закрепление отсутствует
938	434773.80	3258248.95	Геодезический метод	0.10	Закрепление отсутствует
939	434769.27	3258259.43	Геодезический метод	0.10	Закрепление отсутствует
940	434741.58	3258323.47	Геодезический метод	0.10	Закрепление отсутствует
941	434740.67	3258323.08	Геодезический метод	0.10	Закрепление отсутствует
942	434735.54	3258334.95	Геодезический метод	0.10	Закрепление отсутствует
943	434710.99	3258391.72	Геодезический метод	0.10	Закрепление отсутствует
944	434711.91	3258392.11	Геодезический метод	0.10	Закрепление отсутствует
945	434706.22	3258405.27	Геодезический метод	0.10	Закрепление отсутствует
946	434705.30	3258404.88	Геодезический метод	0.10	Закрепление отсутствует
947	434702.06	3258412.38	Геодезический метод	0.10	Закрепление отсутствует

2. Сведения о характерных точках границ объекта					
Обозначение характерных точек границ	Координаты, м		Метод определения координат характерной точки	Средняя квадратическая погрешность положения характерной точки (Mt), м	Описание обозначения точки на местности (при наличии)
	X	Y			
1	2	3	4	5	6
948	434702.98	3258412.77	Геодезический метод	0.10	Закрепление отсутствует
949	434686.17	3258451.66	Геодезический метод	0.10	Закрепление отсутствует
950	434675.12	3258477.20	Геодезический метод	0.10	Закрепление отсутствует
951	434673.69	3258480.52	Геодезический метод	0.10	Закрепление отсутствует
952	434671.92	3258484.61	Геодезический метод	0.10	Закрепление отсутствует
953	434682.58	3258680.79	Геодезический метод	0.10	Закрепление отсутствует
954	434688.05	3258781.54	Геодезический метод	0.10	Закрепление отсутствует
955	434687.05	3258781.59	Геодезический метод	0.10	Закрепление отсутствует
956	434687.77	3258794.69	Геодезический метод	0.10	Закрепление отсутствует
957	434688.76	3258794.64	Геодезический метод	0.10	Закрепление отсутствует
958	434689.33	3258805.09	Геодезический метод	0.10	Закрепление отсутствует
959	434691.45	3258844.14	Геодезический метод	0.10	Закрепление отсутствует
960	434690.46	3258844.19	Геодезический метод	0.10	Закрепление отсутствует
961	434693.50	3258900.17	Геодезический метод	0.10	Закрепление отсутствует
962	434694.50	3258900.12	Геодезический метод	0.10	Закрепление отсутствует
963	434753.05	3259977.73	Геодезический метод	0.10	Закрепление отсутствует
964	434752.05	3259977.78	Геодезический метод	0.10	Закрепление отсутствует
965	434752.23	3259981.13	Геодезический метод	0.10	Закрепление отсутствует
966	434753.23	3259981.08	Геодезический метод	0.10	Закрепление отсутствует
967	434760.49	3260114.72	Геодезический метод	0.10	Закрепление отсутствует
968	434762.49	3260114.61	Геодезический метод	0.10	Закрепление отсутствует
969	434796.92	3260112.73	Геодезический метод	0.10	Закрепление отсутствует
970	435002.36	3260101.49	Геодезический метод	0.10	Закрепление отсутствует
971	435129.50	3260012.19	Геодезический метод	0.10	Закрепление отсутствует
972	435127.89	3259990.70	Геодезический метод	0.10	Закрепление отсутствует

2. Сведения о характерных точках границ объекта					
Обозначение характерных точек границ	Координаты, м		Метод определения координат характерной точки	Средняя квадратическая погрешность положения характерной точки (Mt), м	Описание обозначения точки на местности (при наличии)
	X	Y			
1	2	3	4	5	6
973	435130.38	3259990.51	Геодезический метод	0.10	Закрепление отсутствует
974	435141.15	3259989.71	Геодезический метод	0.10	Закрепление отсутствует
975	435147.14	3259989.26	Геодезический метод	0.10	Закрепление отсутствует
976	435146.30	3259987.26	Геодезический метод	0.10	Закрепление отсутствует
977	435145.92	3259985.30	Геодезический метод	0.10	Закрепление отсутствует
978	435145.78	3259983.50	Геодезический метод	0.10	Закрепление отсутствует
979	435145.84	3259981.51	Геодезический метод	0.10	Закрепление отсутствует
980	435146.29	3259979.56	Геодезический метод	0.10	Закрепление отсутствует
981	435147.11	3259977.74	Геодезический метод	0.10	Закрепление отсутствует
982	435148.28	3259976.13	Геодезический метод	0.10	Закрепление отсутствует
983	435149.49	3259975.00	Геодезический метод	0.10	Закрепление отсутствует
984	435151.46	3259973.74	Геодезический метод	0.10	Закрепление отсутствует
985	435153.34	3259973.07	Геодезический метод	0.10	Закрепление отсутствует
986	435155.42	3259972.77	Геодезический метод	0.10	Закрепление отсутствует
987	435157.51	3259972.73	Геодезический метод	0.10	Закрепление отсутствует
988	435159.48	3259973.08	Геодезический метод	0.10	Закрепление отсутствует
989	435161.33	3259973.82	Геодезический метод	0.10	Закрепление отсутствует
990	435163.01	3259974.91	Геодезический метод	0.10	Закрепление отсутствует
991	435164.43	3259976.31	Геодезический метод	0.10	Закрепление отсутствует
992	435165.54	3259977.97	Геодезический метод	0.10	Закрепление отсутствует
993	435166.31	3259979.81	Геодезический метод	0.10	Закрепление отсутствует
994	435166.69	3259981.77	Геодезический метод	0.10	Закрепление отсутствует
995	435166.83	3259983.56	Геодезический метод	0.10	Закрепление отсутствует
996	435166.77	3259985.56	Геодезический метод	0.10	Закрепление отсутствует
997	435166.32	3259987.50	Геодезический метод	0.10	Закрепление отсутствует

2. Сведения о характерных точках границ объекта					
Обозначение характерных точек границ	Координаты, м		Метод определения координат характерной точки	Средняя квадратическая погрешность положения характерной точки (Mt), м	Описание обозначения точки на местности (при наличии)
	X	Y			
1	2	3	4	5	6
998	435165.50	3259989.32	Геодезический метод	0.10	Закрепление отсутствует
999	435164.33	3259990.94	Геодезический метод	0.10	Закрепление отсутствует
1000	435162.86	3259992.29	Геодезический метод	0.10	Закрепление отсутствует
1001	435161.15	3259993.32	Геодезический метод	0.10	Закрепление отсутствует
1002	435159.27	3259994.00	Геодезический метод	0.10	Закрепление отсутствует
1003	435157.20	3259994.30	Геодезический метод	0.10	Закрепление отсутствует
1004	435155.10	3259994.34	Геодезический метод	0.10	Закрепление отсутствует
1005	435153.05	3259993.98	Геодезический метод	0.10	Закрепление отсутствует
1006	435150.83	3259994.01	Геодезический метод	0.10	Закрепление отсутствует
1007	435142.91	3259994.60	Геодезический метод	0.10	Закрепление отсутствует
1008	435142.99	3259995.59	Геодезический метод	0.10	Закрепление отсутствует
1009	435141.65	3259995.69	Геодезический метод	0.10	Закрепление отсутствует
1010	435134.32	3259996.24	Геодезический метод	0.10	Закрепление отсутствует
1011	435134.52	3259998.97	Геодезический метод	0.10	Закрепление отсутствует
1012	435134.93	3260004.47	Геодезический метод	0.10	Закрепление отсутствует
1013	435133.94	3260004.54	Геодезический метод	0.10	Закрепление отсутствует
1014	435134.13	3260007.20	Геодезический метод	0.10	Закрепление отсутствует
1015	435135.13	3260007.12	Геодезический метод	0.10	Закрепление отсутствует
1016	435135.73	3260015.14	Геодезический метод	0.10	Закрепление отсутствует
1017	435004.41	3260107.39	Геодезический метод	0.10	Закрепление отсутствует
1018	434950.40	3260110.34	Геодезический метод	0.10	Закрепление отсутствует
1019	434950.34	3260109.35	Геодезический метод	0.10	Закрепление отсутствует
1020	434944.81	3260109.65	Геодезический метод	0.10	Закрепление отсутствует
1021	434944.87	3260110.65	Геодезический метод	0.10	Закрепление отсутствует
1022	434917.69	3260112.13	Геодезический метод	0.10	Закрепление отсутствует

2. Сведения о характерных точках границ объекта					
Обозначение характерных точек границ	Координаты, м		Метод определения координат характерной точки	Средняя квадратическая погрешность положения характерной точки (Mt), м	Описание обозначения точки на местности (при наличии)
	X	Y			
1	2	3	4	5	6
1023	434917.63	3260111.14	Геодезический метод	0.10	Закрепление отсутствует
1024	434913.64	3260111.36	Геодезический метод	0.10	Закрепление отсутствует
1025	434913.69	3260112.35	Геодезический метод	0.10	Закрепление отсутствует
1026	434806.87	3260118.19	Геодезический метод	0.10	Закрепление отсутствует
1027	434806.82	3260117.20	Геодезический метод	0.10	Закрепление отсутствует
1028	434800.95	3260117.52	Геодезический метод	0.10	Закрепление отсутствует
1029	434801.05	3260118.51	Геодезический метод	0.10	Закрепление отсутствует
1030	434797.25	3260118.72	Геодезический метод	0.10	Закрепление отсутствует
1031	434762.81	3260120.60	Геодезический метод	0.10	Закрепление отсутствует
1032	434760.82	3260120.71	Геодезический метод	0.10	Закрепление отсутствует
1033	434792.38	3260701.56	Геодезический метод	0.10	Закрепление отсутствует
1034	434791.38	3260701.62	Геодезический метод	0.10	Закрепление отсутствует
1035	434791.53	3260704.46	Геодезический метод	0.10	Закрепление отсутствует
1036	434792.53	3260704.41	Геодезический метод	0.10	Закрепление отсутствует
1037	434811.95	3261061.72	Геодезический метод	0.10	Закрепление отсутствует
1038	434810.95	3261061.78	Геодезический метод	0.10	Закрепление отсутствует
1039	434811.11	3261064.75	Геодезический метод	0.10	Закрепление отсутствует
1040	434812.11	3261064.70	Геодезический метод	0.10	Закрепление отсутствует
1041	434829.35	3261382.03	Геодезический метод	0.10	Закрепление отсутствует
1042	434828.35	3261382.09	Геодезический метод	0.10	Закрепление отсутствует
1043	434828.72	3261388.80	Геодезический метод	0.10	Закрепление отсутствует
1044	434829.72	3261388.74	Геодезический метод	0.10	Закрепление отсутствует
1045	434836.85	3261520.01	Геодезический метод	0.10	Закрепление отсутствует
1046	434835.68	3261669.78	Геодезический метод	0.10	Закрепление отсутствует
1047	434777.87	3261943.69	Геодезический метод	0.10	Закрепление отсутствует

2. Сведения о характерных точках границ объекта					
Обозначение характерных точек границ	Координаты, м		Метод определения координат характерной точки	Средняя квадратическая погрешность положения характерной точки (Mt), м	Описание обозначения точки на местности (при наличии)
	X	Y			
1	2	3	4	5	6
1048	434776.90	3261943.48	Геодезический метод	0.10	Закрепление отсутствует
1049	434774.99	3261952.51	Геодезический метод	0.10	Закрепление отсутствует
1050	434775.97	3261952.72	Геодезический метод	0.10	Закрепление отсутствует
1051	434764.45	3262007.32	Геодезический метод	0.10	Закрепление отсутствует
1052	434608.65	3262216.62	Геодезический метод	0.10	Закрепление отсутствует
1053	434607.85	3262216.01	Геодезический метод	0.10	Закрепление отсутствует
1054	434603.66	3262221.65	Геодезический метод	0.10	Закрепление отсутствует
1055	434604.45	3262222.26	Геодезический метод	0.10	Закрепление отсутствует
1056	434523.28	3262331.30	Геодезический метод	0.10	Закрепление отсутствует
1057	434522.47	3262330.71	Геодезический метод	0.10	Закрепление отсутствует
1058	434511.45	3262345.52	Геодезический метод	0.10	Закрепление отсутствует
1059	434512.25	3262346.12	Геодезический метод	0.10	Закрепление отсутствует
1060	434414.59	3262477.32	Геодезический метод	0.10	Закрепление отсутствует
1061	434413.79	3262476.72	Геодезический метод	0.10	Закрепление отсутствует
1062	434395.27	3262501.59	Геодезический метод	0.10	Закрепление отсутствует
1063	434396.07	3262502.19	Геодезический метод	0.10	Закрепление отсутствует
1064	434339.32	3262578.43	Геодезический метод	0.10	Закрепление отсутствует
1065	434346.40	3262583.70	Геодезический метод	0.10	Закрепление отсутствует
1066	434374.35	3262604.50	Геодезический метод	0.10	Закрепление отсутствует
1067	434380.88	3262609.36	Геодезический метод	0.10	Закрепление отсутствует
1068	434380.28	3262610.17	Геодезический метод	0.10	Закрепление отсутствует
1069	434383.47	3262612.54	Геодезический метод	0.10	Закрепление отсутствует
1070	434384.07	3262611.74	Геодезический метод	0.10	Закрепление отсутствует
1071	434980.41	3263055.54	Геодезический метод	0.10	Закрепление отсутствует
1072	435001.23	3263099.82	Геодезический метод	0.10	Закрепление отсутствует



2. Сведения о характерных точках границ объекта					
Обозначение характерных точек границ	Координаты, м		Метод определения координат характерной точки	Средняя квадратическая погрешность положения характерной точки (M <sub>t</sub> ), м	Описание обозначения точки на местности (при наличии)
	X	Y			
1	2	3	4	5	6
1073	435005.11	3263333.80	Геодезический метод	0.10	Закрепление отсутствует
1074	434999.96	3263405.18	Геодезический метод	0.10	Закрепление отсутствует
1075	435003.23	3263419.49	Геодезический метод	0.10	Закрепление отсутствует
1076	435002.26	3263419.72	Геодезический метод	0.10	Закрепление отсутствует
1077	435005.68	3263434.65	Геодезический метод	0.10	Закрепление отсутствует
1078	435006.65	3263434.43	Геодезический метод	0.10	Закрепление отсутствует
1079	435008.82	3263443.91	Геодезический метод	0.10	Закрепление отсутствует
1080	435067.57	3263538.32	Геодезический метод	0.10	Закрепление отсутствует
1081	435071.81	3263543.15	Геодезический метод	0.10	Закрепление отсутствует
1082	435073.86	3263545.47	Геодезический метод	0.10	Закрепление отсутствует
1083	435100.94	3263576.29	Геодезический метод	0.10	Закрепление отсутствует
1084	435101.69	3263575.63	Геодезический метод	0.10	Закрепление отсутствует
1085	435103.31	3263574.47	Геодезический метод	0.10	Закрепление отсутствует
1086	435105.13	3263573.65	Геодезический метод	0.10	Закрепление отсутствует
1087	435107.08	3263573.22	Геодезический метод	0.10	Закрепление отсутствует
1088	435109.08	3263573.17	Геодезический метод	0.10	Закрепление отсутствует
1089	435111.04	3263573.53	Геодезический метод	0.10	Закрепление отсутствует
1090	435112.90	3263574.27	Геодезический метод	0.10	Закрепление отсутствует
1091	435114.57	3263575.36	Геодезический метод	0.10	Закрепление отсутствует
1092	435115.80	3263576.54	Геодезический метод	0.10	Закрепление отсутствует
1093	435117.02	3263577.93	Геодезический метод	0.10	Закрепление отсутствует
1094	435118.18	3263579.55	Геодезический метод	0.10	Закрепление отсутствует
1095	435119.00	3263581.38	Геодезический метод	0.10	Закрепление отсутствует
1096	435119.44	3263583.33	Геодезический метод	0.10	Закрепление отсутствует
1097	435119.48	3263585.32	Геодезический метод	0.10	Закрепление отсутствует

2. Сведения о характерных точках границ объекта					
Обозначение характерных точек границ	Координаты, м		Метод определения координат характерной точки	Средняя квадратическая погрешность положения характерной точки (Mt), м	Описание обозначения точки на местности (при наличии)
	X	Y			
1	2	3	4	5	6
1098	435119.12	3263587.29	Геодезический метод	0.10	Закрепление отсутствует
1099	435118.38	3263589.14	Геодезический метод	0.10	Закрепление отсутствует
1100	435117.29	3263590.81	Геодезический метод	0.10	Закрепление отсутствует
1101	435116.11	3263592.04	Геодезический метод	0.10	Закрепление отсутствует
1102	435114.61	3263593.36	Геодезический метод	0.10	Закрепление отсутствует
1103	435112.99	3263594.52	Геодезический метод	0.10	Закрепление отсутствует
1104	435111.16	3263595.34	Геодезический метод	0.10	Закрепление отсутствует
1105	435109.22	3263595.78	Геодезический метод	0.10	Закрепление отсутствует
1106	435107.22	3263595.82	Геодезический метод	0.10	Закрепление отсутствует
1107	435105.26	3263595.46	Геодезический метод	0.10	Закрепление отсутствует
1108	435103.40	3263594.72	Геодезический метод	0.10	Закрепление отсутствует
1109	435101.73	3263593.63	Геодезический метод	0.10	Закрепление отсутствует
1110	435100.50	3263592.45	Геодезический метод	0.10	Закрепление отсутствует
1111	435099.28	3263591.06	Геодезический метод	0.10	Закрепление отсутствует
1112	435098.12	3263589.44	Геодезический метод	0.10	Закрепление отсутствует
1113	435097.30	3263587.61	Геодезический метод	0.10	Закрепление отсутствует
1114	435096.86	3263585.67	Геодезический метод	0.10	Закрепление отсутствует
1115	435096.82	3263583.67	Геодезический метод	0.10	Закрепление отсутствует
1116	435097.27	3263581.21	Геодезический метод	0.10	Закрепление отсутствует
1117	435071.72	3263552.13	Геодезический метод	0.10	Закрепление отсутствует
1118	435068.44	3263548.40	Геодезический метод	0.10	Закрепление отсутствует
1119	435066.03	3263545.66	Геодезический метод	0.10	Закрепление отсутствует
1120	435062.74	3263541.91	Геодезический метод	0.10	Закрепление отсутствует
1121	435003.20	3263446.23	Геодезический метод	0.10	Закрепление отсутствует
1122	434993.91	3263405.64	Геодезический метод	0.10	Закрепление отсутствует

2. Сведения о характерных точках границ объекта					
Обозначение характерных точек границ	Координаты, м		Метод определения координат характерной точки	Средняя квадратическая погрешность положения характерной точки (Mt), м	Описание обозначения точки на местности (при наличии)
	X	Y			
1	2	3	4	5	6
1123	434999.11	3263333.64	Геодезический метод	0.10	Закрепление отсутствует
1124	434995.25	3263101.20	Геодезический метод	0.10	Закрепление отсутствует
1125	434975.62	3263059.46	Геодезический метод	0.10	Закрепление отсутствует
1126	434370.76	3262609.32	Геодезический метод	0.10	Закрепление отсутствует
1127	434342.81	3262588.52	Геодезический метод	0.10	Закрепление отсутствует
1128	434330.92	3262579.67	Геодезический метод	0.10	Закрепление отсутствует
1129	434758.85	3262004.79	Геодезический метод	0.10	Закрепление отсутствует
1130	434829.69	3261669.13	Геодезический метод	0.10	Закрепление отсутствует
1131	434830.85	3261520.15	Геодезический метод	0.10	Закрепление отсутствует
1132	434683.31	3258804.83	Геодезический метод	0.10	Закрепление отсутствует
1133	434676.64	3258682.04	Геодезический метод	0.10	Закрепление отсутствует
1134	434665.85	3258483.52	Геодезический метод	0.10	Закрепление отсутствует
1135	434669.06	3258476.09	Геодезический метод	0.10	Закрепление отсутствует
1136	434671.63	3258470.15	Геодезический метод	0.10	Закрепление отсутствует
1137	434676.55	3258458.76	Геодезический метод	0.10	Закрепление отсутствует
1138	434697.47	3258410.38	Геодезический метод	0.10	Закрепление отсутствует
1139	434698.39	3258410.77	Геодезический метод	0.10	Закрепление отсутствует
1140	434701.63	3258403.28	Геодезический метод	0.10	Закрепление отсутствует
1141	434700.72	3258402.87	Геодезический метод	0.10	Закрепление отсутствует
1142	434706.40	3258389.73	Геодезический метод	0.10	Закрепление отсутствует
1143	434707.31	3258390.14	Геодезический метод	0.10	Закрепление отсутствует
1144	434732.00	3258333.03	Геодезический метод	0.10	Закрепление отсутствует
1145	434736.99	3258321.49	Геодезический метод	0.10	Закрепление отсутствует
1146	434736.08	3258321.09	Геодезический метод	0.10	Закрепление отсутствует
1147	434763.70	3258257.19	Геодезический метод	0.10	Закрепление отсутствует

2. Сведения о характерных точках границ объекта					
Обозначение характерных точек границ	Координаты, м		Метод определения координат характерной точки	Средняя квадратическая погрешность положения характерной точки (M <sub>t</sub> ), м	Описание обозначения точки на местности (при наличии)
	X	Y			
1	2	3	4	5	6
1148	434767.95	3258247.37	Геодезический метод	0.10	Закрепление отсутствует
1149	434798.93	3258175.72	Геодезический метод	0.10	Закрепление отсутствует
1150	434804.35	3258163.18	Геодезический метод	0.10	Закрепление отсутствует
1151	434789.16	3258102.72	Геодезический метод	0.10	Закрепление отсутствует
1152	434862.37	3257893.22	Геодезический метод	0.10	Закрепление отсутствует
1153	434863.31	3257893.55	Геодезический метод	0.10	Закрепление отсутствует
1154	434864.69	3257889.61	Геодезический метод	0.10	Закрепление отсутствует
1155	434863.75	3257889.28	Геодезический метод	0.10	Закрепление отсутствует
1156	434874.63	3257858.12	Геодезический метод	0.10	Закрепление отсутствует
1157	434875.58	3257858.45	Геодезический метод	0.10	Закрепление отсутствует
1158	434876.95	3257854.52	Геодезический метод	0.10	Закрепление отсутствует
1159	434876.01	3257854.19	Геодезический метод	0.10	Закрепление отсутствует
1160	434890.04	3257814.03	Геодезический метод	0.10	Закрепление отсутствует
1161	434890.99	3257814.34	Геодезический метод	0.10	Закрепление отсутствует
1162	434892.85	3257809.01	Геодезический метод	0.10	Закрепление отсутствует
1163	434894.27	3257804.96	Геодезический метод	0.10	Закрепление отсутствует
1164	434896.96	3257797.27	Геодезический метод	0.10	Закрепление отсутствует
1165	434896.01	3257796.96	Геодезический метод	0.10	Закрепление отсутствует
1166	434945.33	3257655.82	Геодезический метод	0.10	Закрепление отсутствует
1167	434969.93	3257634.16	Геодезический метод	0.10	Закрепление отсутствует
1168	434987.09	3257619.06	Геодезический метод	0.10	Закрепление отсутствует
1169	434987.75	3257619.80	Геодезический метод	0.10	Закрепление отсутствует
1170	435002.40	3257606.91	Геодезический метод	0.10	Закрепление отсутствует
1171	435001.74	3257606.15	Геодезический метод	0.10	Закрепление отсутствует
1172	435006.69	3257601.80	Геодезический метод	0.10	Закрепление отсутствует

2. Сведения о характерных точках границ объекта					
Обозначение характерных точек границ	Координаты, м		Метод определения координат характерной точки	Средняя квадратическая погрешность положения характерной точки (Mt), м	Описание обозначения точки на местности (при наличии)
	X	Y			
1	2	3	4	5	6
1173	435042.49	3257570.28	Геодезический метод	0.10	Закрепление отсутствует
1174	435045.65	3257539.23	Геодезический метод	0.10	Закрепление отсутствует
1175	435049.37	3257502.61	Геодезический метод	0.10	Закрепление отсутствует
1176	435050.37	3257502.71	Геодезический метод	0.10	Закрепление отсутствует
1177	435054.55	3257461.63	Геодезический метод	0.10	Закрепление отсутствует
1178	435053.55	3257461.53	Геодезический метод	0.10	Закрепление отсутствует
1179	435056.19	3257435.54	Геодезический метод	0.10	Закрепление отсутствует
1180	435057.19	3257435.64	Геодезический метод	0.10	Закрепление отсутствует
1181	435057.98	3257427.87	Геодезический метод	0.10	Закрепление отсутствует
1182	435056.98	3257427.77	Геодезический метод	0.10	Закрепление отсутствует
1183	435059.05	3257407.46	Геодезический метод	0.10	Закрепление отсутствует
1184	435060.05	3257407.56	Геодезический метод	0.10	Закрепление отсутствует
1185	435061.29	3257395.36	Геодезический метод	0.10	Закрепление отсутствует
1186	435060.29	3257395.26	Геодезический метод	0.10	Закрепление отсутствует
1187	435064.42	3257354.65	Геодезический метод	0.10	Закрепление отсутствует
1188	435064.93	3257349.66	Геодезический метод	0.10	Закрепление отсутствует
1189	435073.07	3257269.61	Геодезический метод	0.10	Закрепление отсутствует
1190	435109.70	3257190.38	Геодезический метод	0.10	Закрепление отсутствует
1191	435138.43	3257128.65	Геодезический метод	0.10	Закрепление отсутствует
1192	435131.68	3256422.19	Геодезический метод	0.10	Закрепление отсутствует
1193	435132.68	3256422.18	Геодезический метод	0.10	Закрепление отсутствует
1194	435132.56	3256409.31	Геодезический метод	0.10	Закрепление отсутствует
1195	435131.56	3256409.31	Геодезический метод	0.10	Закрепление отсутствует
1196	435128.68	3256108.69	Геодезический метод	0.10	Закрепление отсутствует
1197	435055.79	3255930.26	Геодезический метод	0.10	Закрепление отсутствует

2. Сведения о характерных точках границ объекта					
Обозначение характерных точек границ	Координаты, м		Метод определения координат характерной точки	Средняя квадратическая погрешность положения характерной точки (M <sub>t</sub> ), м	Описание обозначения точки на местности (при наличии)
	X	Y			
1	2	3	4	5	6
1198	435056.71	3255929.88	Геодезический метод	0.10	Закрепление отсутствует
1199	435054.27	3255923.90	Геодезический метод	0.10	Закрепление отсутствует
1200	435053.34	3255924.27	Геодезический метод	0.10	Закрепление отсутствует
1201	435012.63	3255824.62	Геодезический метод	0.10	Закрепление отсутствует
1202	435013.56	3255824.24	Геодезический метод	0.10	Закрепление отсутствует
1203	435011.80	3255819.95	Геодезический метод	0.10	Закрепление отсутствует
1204	435010.88	3255820.33	Геодезический метод	0.10	Закрепление отсутствует
1205	434794.31	3255290.22	Геодезический метод	0.10	Закрепление отсутствует
1206	434795.23	3255289.85	Геодезический метод	0.10	Закрепление отсутствует
1207	434789.01	3255274.61	Геодезический метод	0.10	Закрепление отсутствует
1208	434788.08	3255274.99	Геодезический метод	0.10	Закрепление отсутствует
1209	434746.83	3255174.02	Геодезический метод	0.10	Закрепление отсутствует
1210	434747.76	3255173.64	Геодезический метод	0.10	Закрепление отсутствует
1211	434738.97	3255152.13	Геодезический метод	0.10	Закрепление отсутствует
1212	434738.05	3255152.51	Геодезический метод	0.10	Закрепление отсутствует
1213	434685.51	3255023.93	Геодезический метод	0.10	Закрепление отсутствует
1214	434686.44	3255023.55	Геодезический метод	0.10	Закрепление отсутствует
1215	434684.76	3255019.43	Геодезический метод	0.10	Закрепление отсутствует
1216	434683.83	3255019.81	Геодезический метод	0.10	Закрепление отсутствует
1217	434595.07	3254802.55	Геодезический метод	0.10	Закрепление отсутствует
1218	434596.00	3254802.17	Геодезический метод	0.10	Закрепление отсутствует
1219	434594.77	3254799.17	Геодезический метод	0.10	Закрепление отсутствует
1220	434593.85	3254799.55	Геодезический метод	0.10	Закрепление отсутствует
1221	434411.75	3254353.82	Геодезический метод	0.10	Закрепление отсутствует
1222	434412.67	3254353.45	Геодезический метод	0.10	Закрепление отсутствует

2. Сведения о характерных точках границ объекта					
Обозначение характерных точек границ	Координаты, м		Метод определения координат характерной точки	Средняя квадратическая погрешность положения характерной точки (Mt), м	Описание обозначения точки на местности (при наличии)
	X	Y			
1	2	3	4	5	6
1223	434411.36	3254350.23	Геодезический метод	0.10	Закрепление отсутствует
1224	434410.44	3254350.61	Геодезический метод	0.10	Закрепление отсутствует
1225	434276.61	3254023.04	Геодезический метод	0.10	Закрепление отсутствует
1226	434277.53	3254022.66	Геодезический метод	0.10	Закрепление отсутствует
1227	434275.63	3254018.00	Геодезический метод	0.10	Закрепление отсутствует
1228	434274.70	3254018.37	Геодезический метод	0.10	Закрепление отсутствует
1229	434069.01	3253514.88	Геодезический метод	0.10	Закрепление отсутствует
1230	434069.93	3253514.50	Геодезический метод	0.10	Закрепление отсутствует
1231	434064.84	3253502.03	Геодезический метод	0.10	Закрепление отсутствует
1232	434063.91	3253502.41	Геодезический метод	0.10	Закрепление отсутствует
1233	434055.28	3253481.28	Геодезический метод	0.10	Закрепление отсутствует
1234	434056.20	3253480.90	Геодезический метод	0.10	Закрепление отсутствует
1235	434050.56	3253467.08	Геодезический метод	0.10	Закрепление отсутствует
1236	434049.63	3253467.46	Геодезический метод	0.10	Закрепление отсутствует
1237	434017.98	3253389.99	Геодезический метод	0.10	Закрепление отсутствует
1238	434018.91	3253389.61	Геодезический метод	0.10	Закрепление отсутствует
1239	434017.73	3253386.73	Геодезический метод	0.10	Закрепление отсутствует
1240	434016.80	3253387.10	Геодезический метод	0.10	Закрепление отсутствует
1241	433846.95	3252971.34	Геодезический метод	0.10	Закрепление отсутствует
1242	433845.68	3252970.40	Геодезический метод	0.10	Закрепление отсутствует
1243	433846.27	3252969.60	Геодезический метод	0.10	Закрепление отсутствует
1244	433819.28	3252949.65	Геодезический метод	0.10	Закрепление отсутствует
1245	433818.68	3252950.46	Геодезический метод	0.10	Закрепление отсутствует
1246	433729.95	3252884.89	Геодезический метод	0.10	Закрепление отсутствует
1247	433730.55	3252884.09	Геодезический метод	0.10	Закрепление отсутствует

2. Сведения о характерных точках границ объекта					
Обозначение характерных точек границ	Координаты, м		Метод определения координат характерной точки	Средняя квадратическая погрешность положения характерной точки (M <sub>t</sub> ), м	Описание обозначения точки на местности (при наличии)
	X	Y			
1	2	3	4	5	6
1248	433528.30	3252734.64	Геодезический метод	0.10	Закрепление отсутствует
1249	433527.71	3252735.45	Геодезический метод	0.10	Закрепление отсутствует
1250	433301.99	3252568.65	Геодезический метод	0.10	Закрепление отсутствует
1251	433302.58	3252567.85	Геодезический метод	0.10	Закрепление отсутствует
1252	433300.08	3252566.00	Геодезический метод	0.10	Закрепление отсутствует
1253	433299.49	3252566.81	Геодезический метод	0.10	Закрепление отсутствует
1254	433138.62	3252447.93	Геодезический метод	0.10	Закрепление отсутствует
1255	433016.83	3251426.67	Геодезический метод	0.10	Закрепление отсутствует
1256	432924.57	3251345.68	Геодезический метод	0.10	Закрепление отсутствует
1257	432925.23	3251344.93	Геодезический метод	0.10	Закрепление отсутствует
1258	432922.22	3251342.28	Геодезический метод	0.10	Закрепление отсутствует
1259	432921.56	3251343.04	Геодезический метод	0.10	Закрепление отсутствует
1260	432858.09	3251287.32	Геодезический метод	0.10	Закрепление отсутствует
1261	432858.80	3251286.61	Геодезический метод	0.10	Закрепление отсутствует
1262	432855.79	3251283.97	Геодезический метод	0.10	Закрепление отсутствует
1263	432855.13	3251284.72	Геодезический метод	0.10	Закрепление отсутствует
1264	432840.51	3251271.89	Геодезический метод	0.10	Закрепление отсутствует
1265	432841.17	3251271.14	Геодезический метод	0.10	Закрепление отсутствует
1266	432838.10	3251268.44	Геодезический метод	0.10	Закрепление отсутствует
1267	432837.44	3251269.20	Геодезический метод	0.10	Закрепление отсутствует
1268	432758.84	3251200.19	Геодезический метод	0.10	Закрепление отсутствует
1269	432742.34	3251151.06	Геодезический метод	0.10	Закрепление отсутствует
1270	432697.34	3251131.41	Геодезический метод	0.10	Закрепление отсутствует
1271	432697.74	3251130.49	Геодезический метод	0.10	Закрепление отсутствует
1272	432675.19	3251120.64	Геодезический метод	0.10	Закрепление отсутствует



2. Сведения о характерных точках границ объекта					
Обозначение характерных точек границ	Координаты, м		Метод определения координат характерной точки	Средняя квадратическая погрешность положения характерной точки (Mt), м	Описание обозначения точки на местности (при наличии)
	X	Y			
1	2	3	4	5	6
1273	432674.79	3251121.56	Геодезический метод	0.10	Закрепление отсутствует
1274	432663.79	3251116.75	Геодезический метод	0.10	Закрепление отсутствует
1275	432485.89	3250960.59	Геодезический метод	0.10	Закрепление отсутствует
1276	432303.70	3250607.41	Геодезический метод	0.10	Закрепление отсутствует
1277	432295.39	3250611.62	Геодезический метод	0.10	Закрепление отсутствует
1278	432294.94	3250610.73	Геодезический метод	0.10	Закрепление отсутствует
1279	432287.02	3250614.74	Геодезический метод	0.10	Закрепление отсутствует
1280	432287.47	3250615.63	Геодезический метод	0.10	Закрепление отсутствует
1281	432276.38	3250621.25	Геодезический метод	0.10	Закрепление отсутствует
1282	432254.63	3250633.37	Геодезический метод	0.10	Закрепление отсутствует
1283	432254.14	3250632.49	Геодезический метод	0.10	Закрепление отсутствует
1284	432250.67	3250634.43	Геодезический метод	0.10	Закрепление отсутствует
1285	432233.77	3250643.84	Геодезический метод	0.10	Закрепление отсутствует
1286	432234.26	3250644.71	Геодезический метод	0.10	Закрепление отсутствует
1287	432225.99	3250649.32	Геодезический метод	0.10	Закрепление отсутствует
1288	432140.64	3250696.85	Геодезический метод	0.10	Закрепление отсутствует
1289	431760.76	3250370.78	Геодезический метод	0.10	Закрепление отсутствует
1290	431712.74	3250368.05	Геодезический метод	0.10	Закрепление отсутствует
1291	431413.88	3249411.92	Геодезический метод	0.10	Закрепление отсутствует
1292	431395.07	3249410.38	Геодезический метод	0.10	Закрепление отсутствует
1293	431398.46	3249362.49	Геодезический метод	0.10	Закрепление отсутствует
1294	430688.81	3247088.66	Геодезический метод	0.10	Закрепление отсутствует
1295	430433.05	3243193.61	Геодезический метод	0.10	Закрепление отсутствует
1296	430427.62	3243160.62	Геодезический метод	0.10	Закрепление отсутствует
1297	430426.73	3243138.41	Геодезический метод	0.10	Закрепление отсутствует

2. Сведения о характерных точках границ объекта					
Обозначение характерных точек границ	Координаты, м		Метод определения координат характерной точки	Средняя квадратическая погрешность положения характерной точки (Mt), м	Описание обозначения точки на местности (при наличии)
	X	Y			
1	2	3	4	5	6
1298	430427.01	3243100.94	Геодезический метод	0.10	Закрепление отсутствует
1299	430399.88	3242684.97	Геодезический метод	0.10	Закрепление отсутствует
1300	430377.53	3242647.29	Геодезический метод	0.10	Закрепление отсутствует
1301	430402.49	3242541.98	Геодезический метод	0.10	Закрепление отсутствует
1302	430407.07	3242189.76	Геодезический метод	0.10	Закрепление отсутствует
1303	430379.76	3242036.32	Геодезический метод	0.10	Закрепление отсутствует
1304	430378.69	3241977.14	Геодезический метод	0.10	Закрепление отсутствует
1305	430377.37	3241955.25	Геодезический метод	0.10	Закрепление отсутствует
1306	430363.87	3241922.10	Геодезический метод	0.10	Закрепление отсутствует
1307	430337.15	3241856.46	Геодезический метод	0.10	Закрепление отсутствует
1308	430333.87	3241848.39	Геодезический метод	0.10	Закрепление отсутствует
1309	430330.90	3241841.11	Геодезический метод	0.10	Закрепление отсутствует
1310	430376.22	3241821.61	Геодезический метод	0.10	Закрепление отсутствует
1311	430379.01	3241416.53	Геодезический метод	0.10	Закрепление отсутствует
1312	430360.34	3241256.26	Геодезический метод	0.10	Закрепление отсутствует
1313	430287.08	3241025.31	Геодезический метод	0.10	Закрепление отсутствует
1314	429932.50	3240746.19	Геодезический метод	0.10	Закрепление отсутствует
1315	429861.64	3240690.42	Геодезический метод	0.10	Закрепление отсутствует
1316	429549.58	3240444.77	Геодезический метод	0.10	Закрепление отсутствует
1317	428582.84	3238146.64	Геодезический метод	0.10	Закрепление отсутствует
1318	428182.41	3237194.72	Геодезический метод	0.10	Закрепление отсутствует
1319	428006.14	3237080.29	Геодезический метод	0.10	Закрепление отсутствует
1320	428001.75	3237069.84	Геодезический метод	0.10	Закрепление отсутствует
1321	427933.23	3236906.66	Геодезический метод	0.10	Закрепление отсутствует
1322	427934.15	3236906.28	Геодезический метод	0.10	Закрепление отсутствует

2. Сведения о характерных точках границ объекта					
Обозначение характерных точек границ	Координаты, м		Метод определения координат характерной точки	Средняя квадратическая погрешность положения характерной точки (Mt), м	Описание обозначения точки на местности (при наличии)
	X	Y			
1	2	3	4	5	6
1323	427930.74	3236898.16	Геодезический метод	0.10	Закрепление отсутствует
1324	427909.49	3236847.55	Геодезический метод	0.10	Закрепление отсутствует
1325	427908.52	3236847.81	Геодезический метод	0.10	Закрепление отсутствует
1326	427888.10	3236799.17	Геодезический метод	0.10	Закрепление отсутствует
1327	427854.04	3236718.06	Геодезический метод	0.10	Закрепление отсутствует
1328	427930.53	3236594.98	Геодезический метод	0.10	Закрепление отсутствует
1329	427198.74	3234849.81	Геодезический метод	0.10	Закрепление отсутствует
1330	427185.57	3234832.89	Геодезический метод	0.10	Закрепление отсутствует
1331	427130.30	3234713.64	Геодезический метод	0.10	Закрепление отсутствует
1332	427095.03	3234653.21	Геодезический метод	0.10	Закрепление отсутствует
1333	427111.54	3234641.39	Геодезический метод	0.10	Закрепление отсутствует
1334	426745.91	3233769.23	Геодезический метод	0.10	Закрепление отсутствует
1335	426678.06	3233652.42	Геодезический метод	0.10	Закрепление отсутствует
1336	426692.89	3233642.76	Геодезический метод	0.10	Закрепление отсутствует
1337	426341.81	3232805.32	Геодезический метод	0.10	Закрепление отсутствует
1338	426268.05	3232811.84	Геодезический метод	0.10	Закрепление отсутствует
1339	425779.62	3231651.89	Геодезический метод	0.10	Закрепление отсутствует
1340	425756.57	3231653.27	Геодезический метод	0.10	Закрепление отсутствует
1341	425751.28	3231584.61	Геодезический метод	0.10	Закрепление отсутствует
1342	425195.28	3230264.18	Геодезический метод	0.10	Закрепление отсутствует
1343	425164.95	3230219.57	Геодезический метод	0.10	Закрепление отсутствует
1344	425106.66	3230079.06	Геодезический метод	0.10	Закрепление отсутствует
1345	424809.65	3229988.15	Геодезический метод	0.10	Закрепление отсутствует
1346	424834.98	3229905.24	Геодезический метод	0.10	Закрепление отсутствует
1347	424784.01	3229807.67	Геодезический метод	0.10	Закрепление отсутствует

2. Сведения о характерных точках границ объекта					
Обозначение характерных точек границ	Координаты, м		Метод определения координат характерной точки	Средняя квадратическая погрешность положения характерной точки (M <sub>t</sub> ), м	Описание обозначения точки на местности (при наличии)
	X	Y			
1	2	3	4	5	6
1348	424706.71	3229101.31	Геодезический метод	0.10	Закрепление отсутствует
1349	424707.36	3227945.16	Геодезический метод	0.10	Закрепление отсутствует
1350	424190.75	3227314.23	Геодезический метод	0.10	Закрепление отсутствует
1351	423888.30	3227074.46	Геодезический метод	0.10	Закрепление отсутствует
1352	423746.37	3226876.41	Геодезический метод	0.10	Закрепление отсутствует
1353	423572.40	3226617.55	Геодезический метод	0.10	Закрепление отсутствует
1354	423578.91	3226613.03	Геодезический метод	0.10	Закрепление отсутствует
1355	423586.57	3226607.72	Геодезический метод	0.10	Закрепление отсутствует
1356	423587.14	3226608.55	Геодезический метод	0.10	Закрепление отсутствует
1357	423605.33	3226595.93	Геодезический метод	0.10	Закрепление отсутствует
1358	423604.75	3226595.12	Геодезический метод	0.10	Закрепление отсутствует
1359	423608.87	3226592.26	Геодезический метод	0.10	Закрепление отсутствует
1360	423614.39	3226588.43	Геодезический метод	0.10	Закрепление отсутствует
1361	423793.10	3226068.47	Геодезический метод	0.10	Закрепление отсутствует
1362	423785.44	3226056.06	Геодезический метод	0.10	Закрепление отсутствует
1363	423771.90	3226034.12	Геодезический метод	0.10	Закрепление отсутствует
1364	423555.16	3225683.01	Геодезический метод	0.10	Закрепление отсутствует
1365	423550.81	3225682.14	Геодезический метод	0.10	Закрепление отсутствует
1366	423531.98	3225678.39	Геодезический метод	0.10	Закрепление отсутствует
1367	423520.22	3225676.04	Геодезический метод	0.10	Закрепление отсутствует
1368	423501.24	3225608.34	Геодезический метод	0.10	Закрепление отсутствует
1369	423520.90	3225560.18	Геодезический метод	0.10	Закрепление отсутствует
1370	423410.58	3225453.57	Геодезический метод	0.10	Закрепление отсутствует
1371	423374.45	3225418.65	Геодезический метод	0.10	Закрепление отсутствует
1372	423365.33	3225409.84	Геодезический метод	0.10	Закрепление отсутствует

2. Сведения о характерных точках границ объекта					
Обозначение характерных точек границ	Координаты, м		Метод определения координат характерной точки	Средняя квадратическая погрешность положения характерной точки (Mt), м	Описание обозначения точки на местности (при наличии)
	X	Y			
1	2	3	4	5	6
1373	423356.27	3225401.09	Геодезический метод	0.10	Закрепление отсутствует
1374	423354.90	3225399.76	Геодезический метод	0.10	Закрепление отсутствует
1375	423337.41	3225382.86	Геодезический метод	0.10	Закрепление отсутствует
1376	423331.29	3225376.94	Геодезический метод	0.10	Закрепление отсутствует
1377	423298.12	3225344.90	Геодезический метод	0.10	Закрепление отсутствует
1378	423275.91	3225323.43	Геодезический метод	0.10	Закрепление отсутствует
1379	423270.35	3225318.05	Геодезический метод	0.10	Закрепление отсутствует
1380	423261.87	3225309.86	Геодезический метод	0.10	Закрепление отсутствует
1381	423177.78	3225228.60	Геодезический метод	0.10	Закрепление отсутствует
1382	423127.48	3225276.83	Геодезический метод	0.10	Закрепление отсутствует
1383	423126.77	3225276.12	Геодезический метод	0.10	Закрепление отсутствует
1384	423109.66	3225292.53	Геодезический метод	0.10	Закрепление отсутствует
1385	423110.30	3225293.30	Геодезический метод	0.10	Закрепление отсутствует
1386	423090.84	3225311.97	Геодезический метод	0.10	Закрепление отсутствует
1387	423086.88	3225315.76	Геодезический метод	0.10	Закрепление отсутствует
1388	423098.36	3225327.73	Геодезический метод	0.10	Закрепление отсутствует
1389	423103.86	3225357.49	Геодезический метод	0.10	Закрепление отсутствует
1390	423104.99	3225372.52	Геодезический метод	0.10	Закрепление отсутствует
1391	423106.88	3225373.43	Геодезический метод	0.10	Закрепление отсутствует
1392	423108.45	3225374.66	Геодезический метод	0.10	Закрепление отсутствует
1393	423109.75	3225376.17	Геодезический метод	0.10	Закрепление отсутствует
1394	423110.72	3225377.92	Геодезический метод	0.10	Закрепление отсутствует
1395	423111.33	3225379.82	Геодезический метод	0.10	Закрепление отсутствует
1396	423111.55	3225381.81	Геодезический метод	0.10	Закрепление отсутствует
1397	423111.40	3225383.64	Геодезический метод	0.10	Закрепление отсутствует

2. Сведения о характерных точках границ объекта					
Обозначение характерных точек границ	Координаты, м		Метод определения координат характерной точки	Средняя квадратическая погрешность положения характерной точки (Mt), м	Описание обозначения точки на местности (при наличии)
	X	Y			
1	2	3	4	5	6
1398	423110.99	3225385.55	Геодезический метод	0.10	Закрепление отсутствует
1399	423110.38	3225387.46	Геодезический метод	0.10	Закрепление отсутствует
1400	423109.40	3225389.20	Геодезический метод	0.10	Закрепление отсутствует
1401	423108.10	3225390.71	Геодезический метод	0.10	Закрепление отсутствует
1402	423106.52	3225391.93	Геодезический метод	0.10	Закрепление отсутствует
1403	423104.73	3225392.82	Геодезический метод	0.10	Закрепление отсутствует
1404	423102.80	3225393.33	Геодезический метод	0.10	Закрепление отсутствует
1405	423100.80	3225393.45	Геодезический метод	0.10	Закрепление отсутствует
1406	423098.73	3225393.15	Геодезический метод	0.10	Закрепление отсутствует
1407	423096.71	3225392.60	Геодезический метод	0.10	Закрепление отсутствует
1408	423094.92	3225391.71	Геодезический метод	0.10	Закрепление отсутствует
1409	423093.34	3225390.48	Геодезический метод	0.10	Закрепление отсутствует
1410	423092.05	3225388.97	Геодезический метод	0.10	Закрепление отсутствует
1411	423091.08	3225387.22	Геодезический метод	0.10	Закрепление отсутствует
1412	423090.47	3225385.32	Геодезический метод	0.10	Закрепление отсутствует
1413	423090.25	3225383.34	Геодезический метод	0.10	Закрепление отсутствует
1414	423090.44	3225381.34	Геодезический метод	0.10	Закрепление отсутствует
1415	423090.81	3225379.59	Геодезический метод	0.10	Закрепление отсутствует
1416	423091.42	3225377.69	Геодезический метод	0.10	Закрепление отсутствует
1417	423092.24	3225376.14	Геодезический метод	0.10	Закрепление отсутствует
1418	423093.70	3225374.44	Геодезический метод	0.10	Закрепление отсутствует
1419	423095.28	3225373.21	Геодезический метод	0.10	Закрепление отсутствует
1420	423097.07	3225372.33	Геодезический метод	0.10	Закрепление отсутствует
1421	423098.92	3225371.84	Геодезический метод	0.10	Закрепление отсутствует
1422	423097.90	3225358.27	Геодезический метод	0.10	Закрепление отсутствует

2. Сведения о характерных точках границ объекта					
Обозначение характерных точек границ	Координаты, м		Метод определения координат характерной точки	Средняя квадратическая погрешность положения характерной точки (M <sub>t</sub> ), м	Описание обозначения точки на местности (при наличии)
	X	Y			
1	2	3	4	5	6
1423	423092.79	3225330.59	Геодезический метод	0.10	Закрепление отсутствует
1424	423079.69	3225316.93	Геодезический метод	0.10	Закрепление отсутствует
1425	423078.40	3225315.58	Геодезический метод	0.10	Закрепление отсутствует
1426	423080.27	3225313.79	Геодезический метод	0.10	Закрепление отсутствует
1427	423085.33	3225308.93	Геодезический метод	0.10	Закрепление отсутствует
1428	423106.46	3225288.67	Геодезический метод	0.10	Закрепление отсутствует
1429	423107.10	3225289.45	Геодезический метод	0.10	Закрепление отсутствует
1430	423123.95	3225273.29	Геодезический метод	0.10	Закрепление отсутствует
1431	423123.24	3225272.58	Геодезический метод	0.10	Закрепление отсутствует
1432	423126.92	3225269.05	Геодезический метод	0.10	Закрепление отсутствует
1433	423137.35	3225259.05	Геодезический метод	0.10	Закрепление отсутствует
1434	423103.41	3225226.23	Геодезический метод	0.10	Закрепление отсутствует
1435	423104.11	3225225.51	Геодезический метод	0.10	Закрепление отсутствует
1436	423096.66	3225218.30	Геодезический метод	0.10	Закрепление отсутствует
1437	423094.78	3225217.80	Геодезический метод	0.10	Закрепление отсутствует
1438	423088.37	3225216.09	Геодезический метод	0.10	Закрепление отсутствует
1439	423073.88	3225212.21	Геодезический метод	0.10	Закрепление отсутствует
1440	423073.46	3225213.14	Геодезический метод	0.10	Закрепление отсутствует
1441	423070.23	3225212.28	Геодезический метод	0.10	Закрепление отсутствует
1442	423014.95	3225162.55	Геодезический метод	0.10	Закрепление отсутствует
1443	423018.01	3225087.70	Геодезический метод	0.10	Закрепление отсутствует
1444	422824.95	3224983.72	Геодезический метод	0.10	Закрепление отсутствует
1445	422731.10	3225058.40	Геодезический метод	0.10	Закрепление отсутствует
1446	422378.64	3224922.85	Геодезический метод	0.10	Закрепление отсутствует
1447	422377.80	3224924.68	Геодезический метод	0.10	Закрепление отсутствует

2. Сведения о характерных точках границ объекта					
Обозначение характерных точек границ	Координаты, м		Метод определения координат характерной точки	Средняя квадратическая погрешность положения характерной точки (Mt), м	Описание обозначения точки на местности (при наличии)
	X	Y			
1	2	3	4	5	6
1448	422376.87	3224924.32	Геодезический метод	0.10	Закрепление отсутствует
1449	422368.10	3224943.71	Геодезический метод	0.10	Закрепление отсутствует
1450	422369.03	3224944.08	Геодезический метод	0.10	Закрепление отсутствует
1451	422367.11	3224948.32	Геодезический метод	0.10	Закрепление отсутствует
1452	422359.69	3224964.72	Геодезический метод	0.10	Закрепление отсутствует
1453	422211.28	3224905.17	Геодезический метод	0.10	Закрепление отсутствует
1454	422170.43	3224903.52	Геодезический метод	0.10	Закрепление отсутствует
1455	422028.77	3224844.97	Геодезический метод	0.10	Закрепление отсутствует
1456	421864.80	3224733.33	Геодезический метод	0.10	Закрепление отсутствует
1457	421598.55	3224502.78	Геодезический метод	0.10	Закрепление отсутствует
1458	421428.31	3224417.10	Геодезический метод	0.10	Закрепление отсутствует
1459	421075.33	3224350.58	Геодезический метод	0.10	Закрепление отсутствует
1460	420937.80	3224314.08	Геодезический метод	0.10	Закрепление отсутствует
1461	420705.85	3224275.69	Геодезический метод	0.10	Закрепление отсутствует
1462	420158.68	3224179.82	Геодезический метод	0.10	Закрепление отсутствует
1463	420124.61	3224189.09	Геодезический метод	0.10	Закрепление отсутствует
1464	420078.76	3224189.59	Геодезический метод	0.10	Закрепление отсутствует
1465	419817.82	3224215.05	Геодезический метод	0.10	Закрепление отсутствует
1466	419560.45	3224240.17	Геодезический метод	0.10	Закрепление отсутствует
1467	419530.33	3224239.77	Геодезический метод	0.10	Закрепление отсутствует
1468	418288.57	3223897.75	Геодезический метод	0.10	Закрепление отсутствует
1469	418101.84	3224051.69	Геодезический метод	0.10	Закрепление отсутствует
1470	418056.86	3224044.57	Геодезический метод	0.10	Закрепление отсутствует
1471	418002.95	3224089.01	Геодезический метод	0.10	Закрепление отсутствует
1472	418002.71	3224089.21	Геодезический метод	0.10	Закрепление отсутствует



2. Сведения о характерных точках границ объекта					
Обозначение характерных точек границ	Координаты, м		Метод определения координат характерной точки	Средняя квадратическая погрешность положения характерной точки (Mt), м	Описание обозначения точки на местности (при наличии)
	X	Y			
1	2	3	4	5	6
1473	418002.08	3224088.44	Геодезический метод	0.10	Закрепление отсутствует
1474	417996.88	3224092.73	Геодезический метод	0.10	Закрепление отсутствует
1475	417996.60	3224092.95	Геодезический метод	0.10	Закрепление отсутствует
1476	417997.24	3224093.72	Геодезический метод	0.10	Закрепление отсутствует
1477	417919.51	3224157.80	Геодезический метод	0.10	Закрепление отсутствует
1478	417918.88	3224157.03	Геодезический метод	0.10	Закрепление отсутствует
1479	417914.21	3224160.88	Геодезический метод	0.10	Закрепление отсутствует
1480	417914.84	3224161.65	Геодезический метод	0.10	Закрепление отсутствует
1481	417892.93	3224179.71	Геодезический метод	0.10	Закрепление отсутствует
1482	417787.39	3224266.72	Геодезический метод	0.10	Закрепление отсутствует
1483	417610.18	3224420.76	Геодезический метод	0.10	Закрепление отсутствует
1484	417609.52	3224420.00	Геодезический метод	0.10	Закрепление отсутствует
1485	417608.01	3224421.31	Геодезический метод	0.10	Закрепление отсутствует
1486	417608.67	3224422.07	Геодезический метод	0.10	Закрепление отсутствует
1487	417584.74	3224442.87	Геодезический метод	0.10	Закрепление отсутствует
1488	417384.92	3224552.83	Геодезический метод	0.10	Закрепление отсутствует
1489	417382.04	3224553.90	Геодезический метод	0.10	Закрепление отсутствует
1490	417381.70	3224552.96	Геодезический метод	0.10	Закрепление отсутствует
1491	417377.36	3224554.57	Геодезический метод	0.10	Закрепление отсутствует
1492	417377.71	3224555.51	Геодезический метод	0.10	Закрепление отсутствует
1493	417372.89	3224557.30	Геодезический метод	0.10	Закрепление отсутствует
1494	417206.43	3224540.23	Геодезический метод	0.10	Закрепление отсутствует
1495	417094.17	3224323.58	Геодезический метод	0.10	Закрепление отсутствует
1496	417096.20	3224145.94	Геодезический метод	0.10	Закрепление отсутствует
1497	416807.74	3223739.20	Геодезический метод	0.10	Закрепление отсутствует

## 2. Сведения о характерных точках границ объекта

Обозначение характерных точек границ	Координаты, м		Метод определения координат характерной точки	Средняя квадратическая погрешность положения характерной точки (Mt), м	Описание обозначения точки на местности (при наличии)
	X	Y			
1	2	3	4	5	6
1498	416803.46	3223742.12	Геодезический метод	0.10	Закрепление отсутствует
1499	416802.89	3223741.30	Геодезический метод	0.10	Закрепление отсутствует
1500	416786.91	3223752.21	Геодезический метод	0.10	Закрепление отсутствует
1501	416787.46	3223753.04	Геодезический метод	0.10	Закрепление отсутствует
1502	416778.35	3223759.26	Геодезический метод	0.10	Закрепление отсутствует
1503	416647.01	3223566.82	Геодезический метод	0.10	Закрепление отсутствует
1504	416387.26	3223346.06	Геодезический метод	0.10	Закрепление отсутствует
1505	416321.82	3223274.67	Геодезический метод	0.10	Закрепление отсутствует
1506	416225.21	3223159.71	Геодезический метод	0.10	Закрепление отсутствует
1507	416033.46	3223039.19	Геодезический метод	0.10	Закрепление отсутствует
1508	415962.38	3222945.02	Геодезический метод	0.10	Закрепление отсутствует
1	415989.45	3222922.83	Геодезический метод	0.10	Закрепление отсутствует

## 3. Сведения о характерных точках части (частей) границы объекта

Обозначение характерных точек части границы	Координаты, м		Метод определения координат характерной точки	Средняя квадратическая погрешность положения характерной точки (Mt), м	Описание обозначения точки на местности (при наличии)
	X	Y			
1	2	3	4	5	6
-	-	-	-	-	-

### Раздел 3

#### Сведения о местоположении измененных (уточненных) границ объекта

1. Система координат -

2. Сведения о характерных точках границ объекта

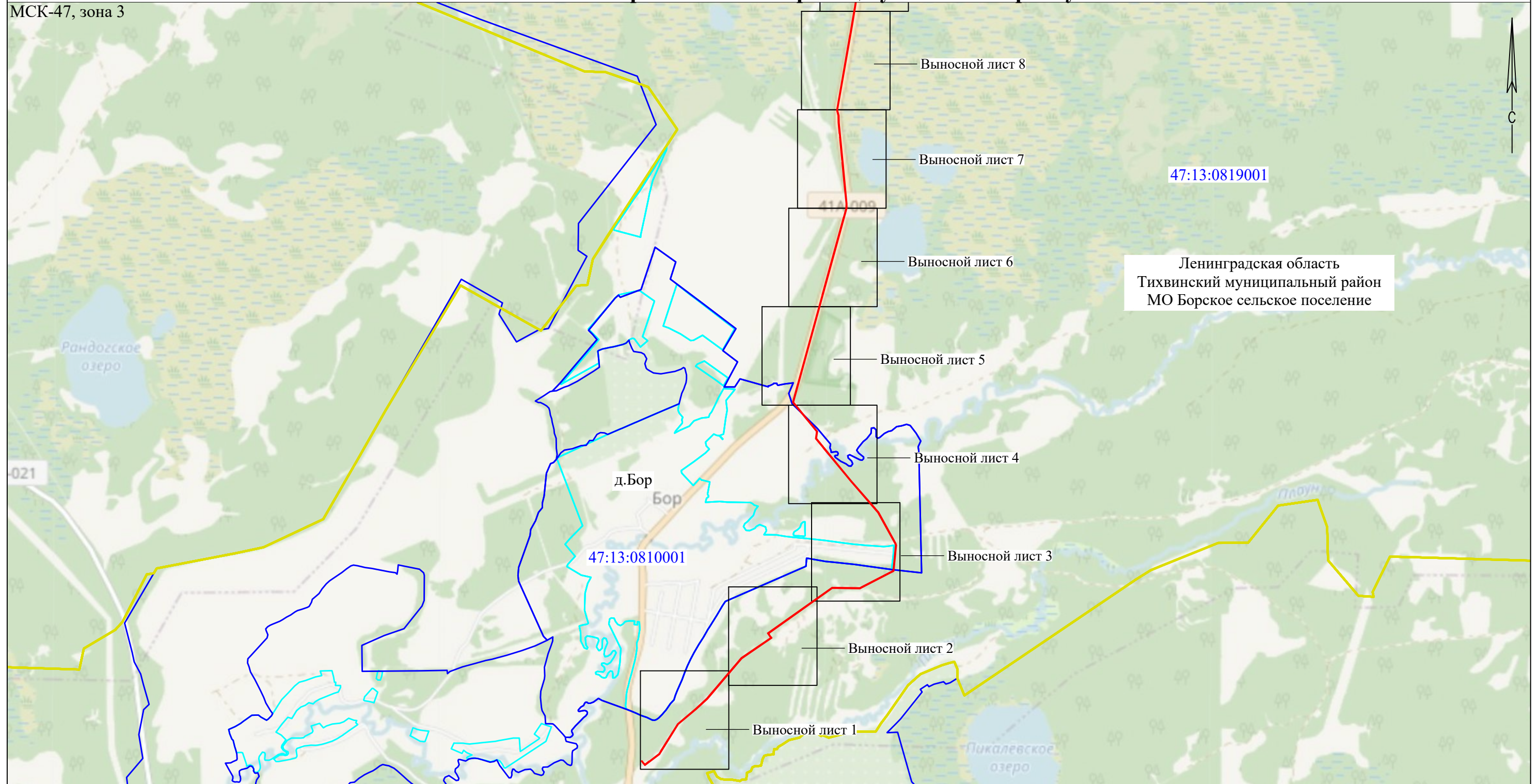
Обозначение характерных точек границ	Существующие координаты, м		Измененные (уточненные) координаты, м		Метод определения координат характерной точки	Средняя квадратическая погрешность положения характерной точки (M <sub>t</sub> ), м	Описание обозначения точки на местности (при наличии)
	X	Y	X	Y			
1	2	3	4	5	6	7	8
-	-	-	-	-	-	-	

3. Сведения о характерных точках части (частей) границы объекта

Обозначение характерных точек части границы	Существующие координаты, м		Измененные (уточненные) координаты, м		Метод определения координат характерной точки	Средняя квадратическая погрешность положения характерной точки (M <sub>t</sub> ), м	Описание обозначения точки на местности (при наличии)
	X	Y	X	Y			
1	2	3	4	5	6	7	8
-	-	-	-	-	-	-	




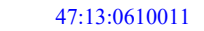

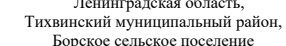
### Схема расположения границ публичного сервитута

МСК-47, зона 3



Масштаб 1:25 000

#### Условные обозначения

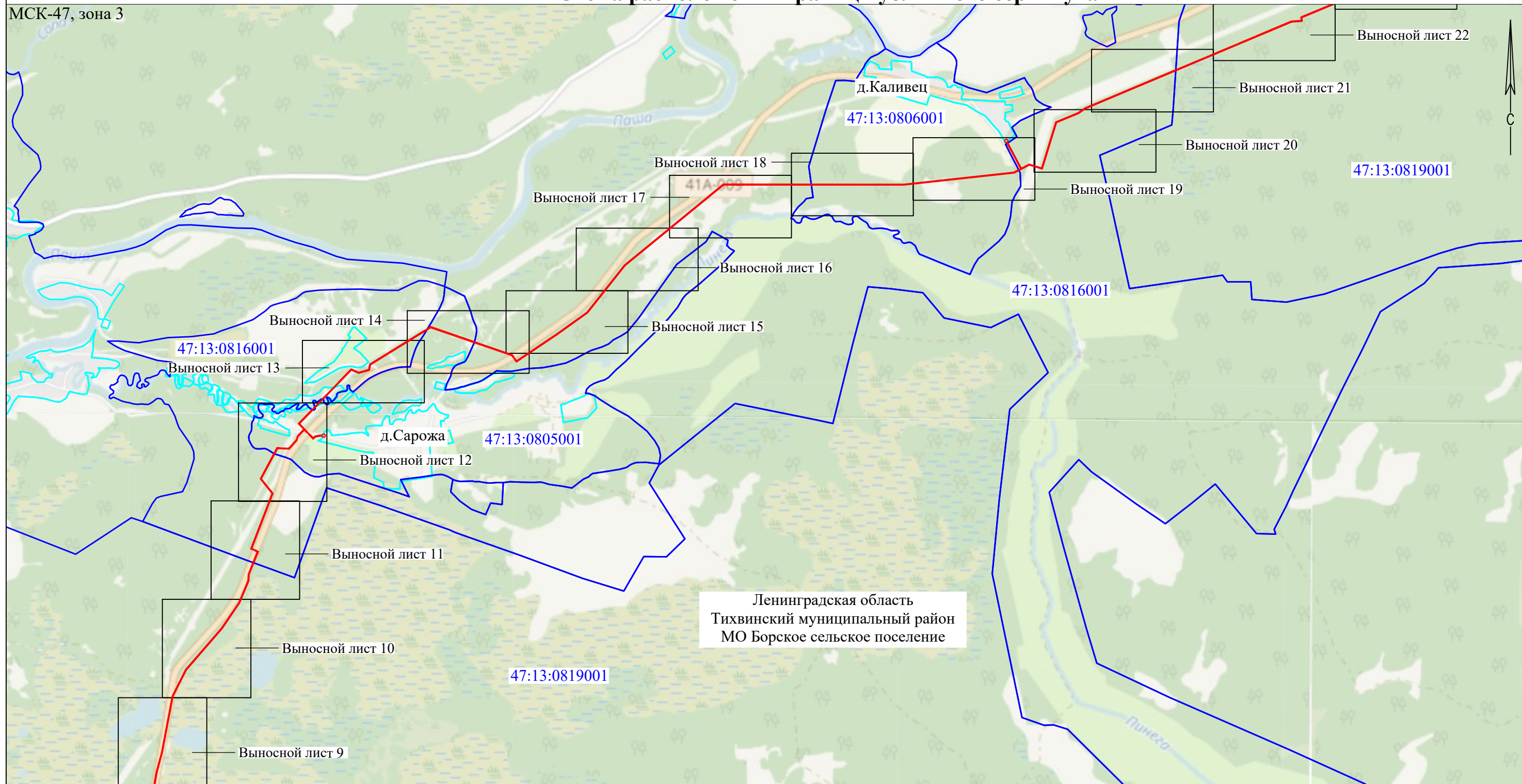
- |  |   |
|--|---|
|  - Проектные границы публичного сервитута |  - Граница кадастрового квартала           |
|  - Граница муниципального образования     |  - Номер кадастрового квартала             |
|  - Граница населенного пункта             |  - Наименование муниципального образования |

47:13:0610011  
Ленинградская область,  
Тихвинский муниципальный район,  
Борское сельское поселение



### Схема расположения границ публичного сервитута







МСК-47, зона 3



Ленинградская область  
Тихвинский муниципальный район  
МО Борское сельское поселение

Масштаб 1:25 000

#### Условные обозначения

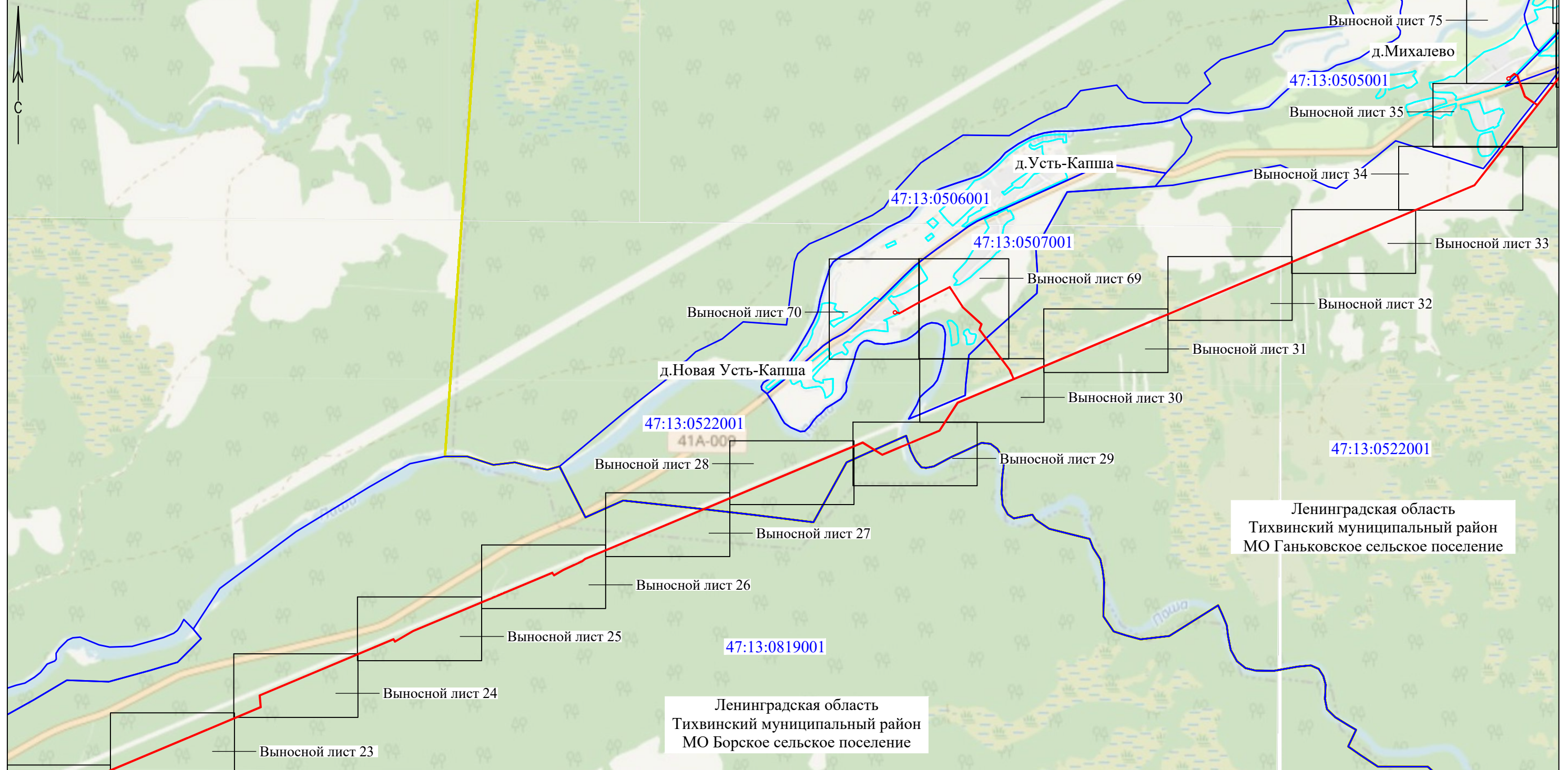
- |   |   |
|---|---|
|  - Проектные границы публичного сервитута |  - Граница кадастрового квартала           |
|  - Граница муниципального образования     |  - Номер кадастрового квартала             |
|  - Граница населенного пункта             |  - Наименование муниципального образования |

47:13:0610011  
Ленинградская область,  
Тихвинский муниципальный район,  
Борское сельское поселение



### Схема расположения границ публичного сервитута

МСК-47, зона 3



Масштаб 1:25 000

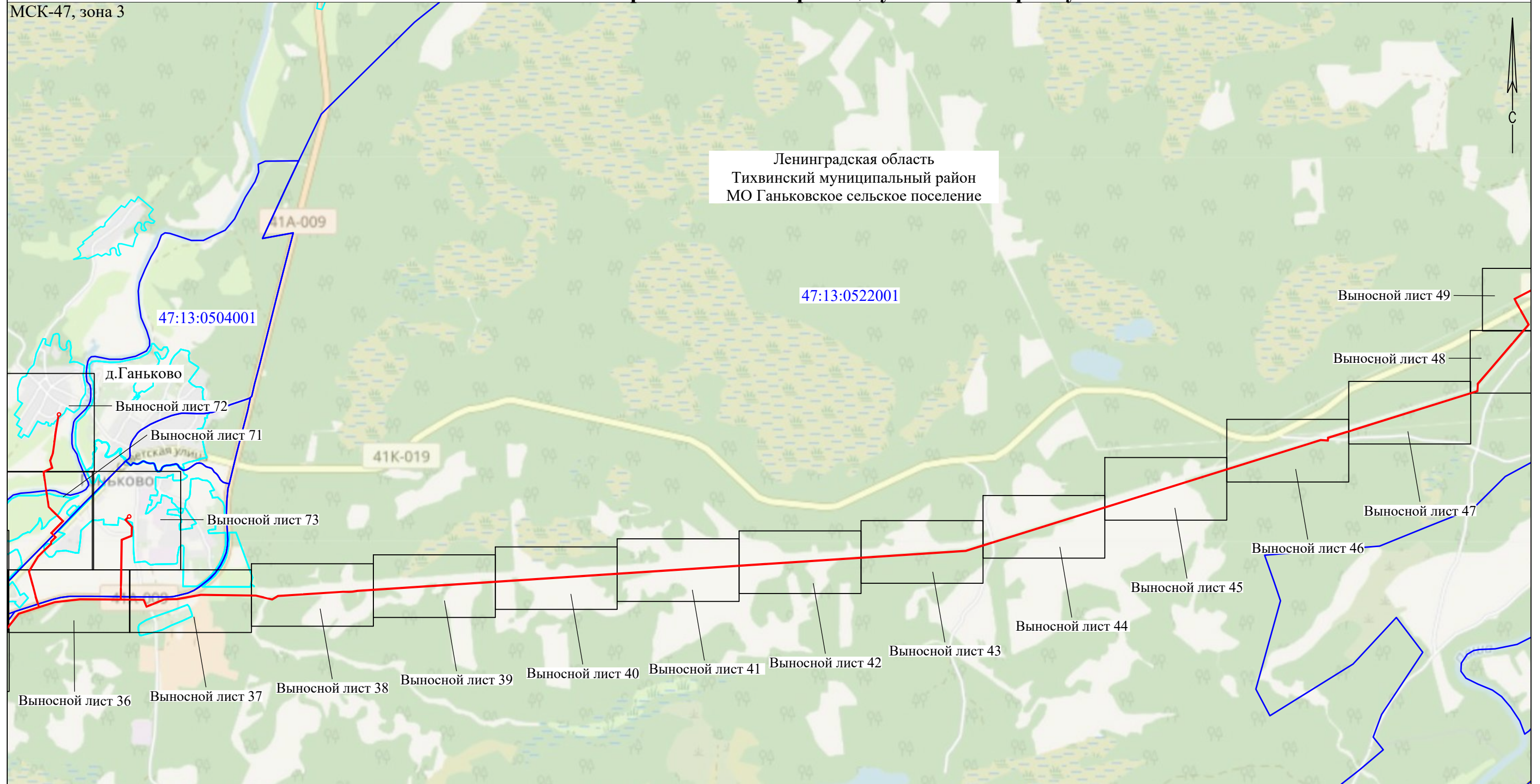
#### Условные обозначения

- - Проектные границы публичного сервитута
- - Граница муниципального образования
- - Граница населенного пункта
- - Граница кадастрового квартала
- 47:13:0610011 - Номер кадастрового квартала
- Ленинградская область,  
Тихвинский муниципальный район,  
Борское сельское поселение - Наименование муниципального образования



### Схема расположения границ публичного сервитута

МСК-47, зона 3



Масштаб 1:25 000

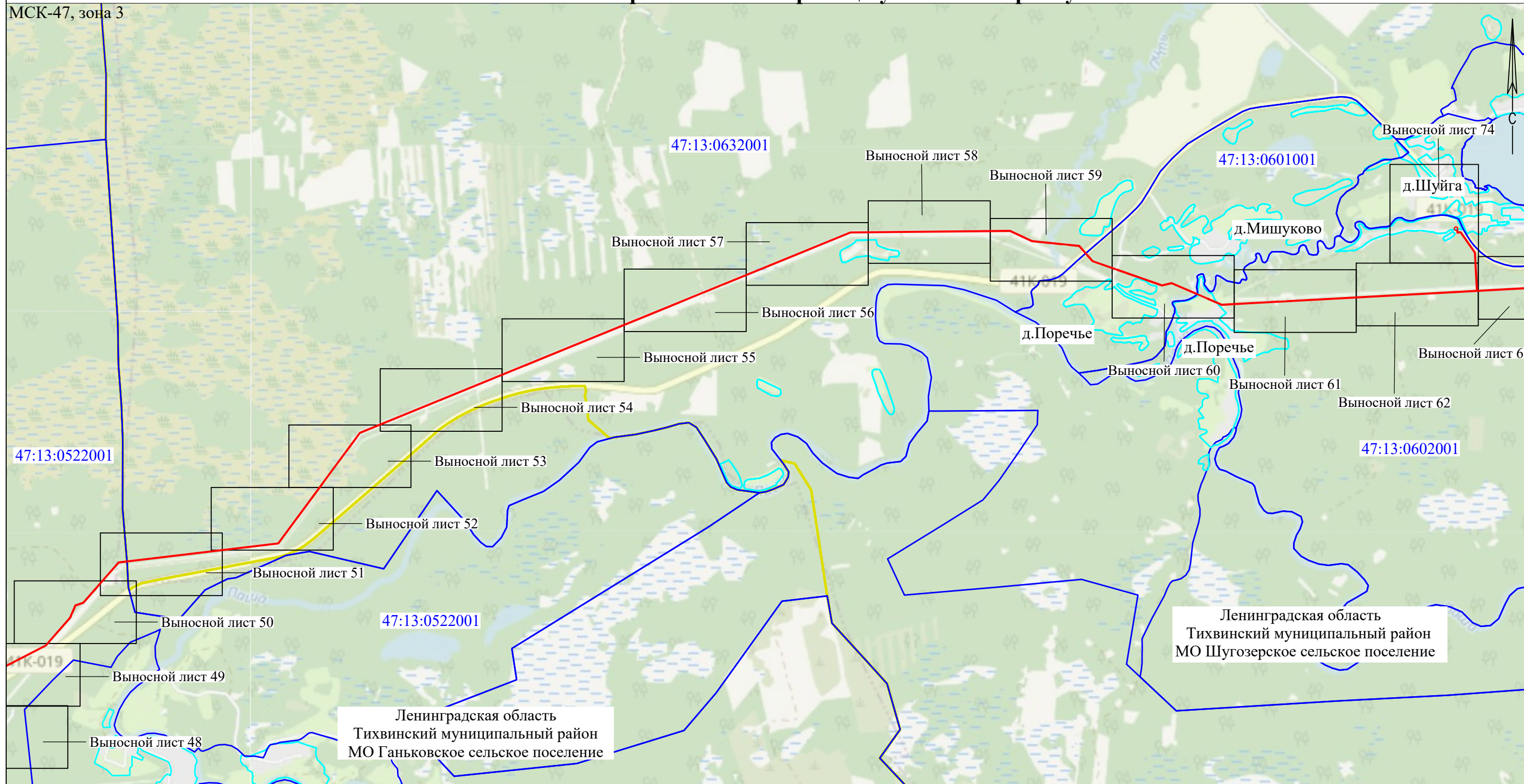
#### Условные обозначения

- Проектные границы публичного сервитута
  - Граница кадастрового квартала
  - Граница муниципального образования
  - Номер кадастрового квартала
  - Граница населенного пункта
  - Наименование муниципального образования
- Ленинградская область,  
Тихвинский муниципальный район,  
Борское сельское поселение



### Схема расположения границ публичного сервитута

МСК-47, зона 3



Ленинградская область  
Тихвинский муниципальный район  
МО Шугозерское сельское поселение

Ленинградская область  
Тихвинский муниципальный район  
МО Ганьковское сельское поселение

Масштаб 1:25 000

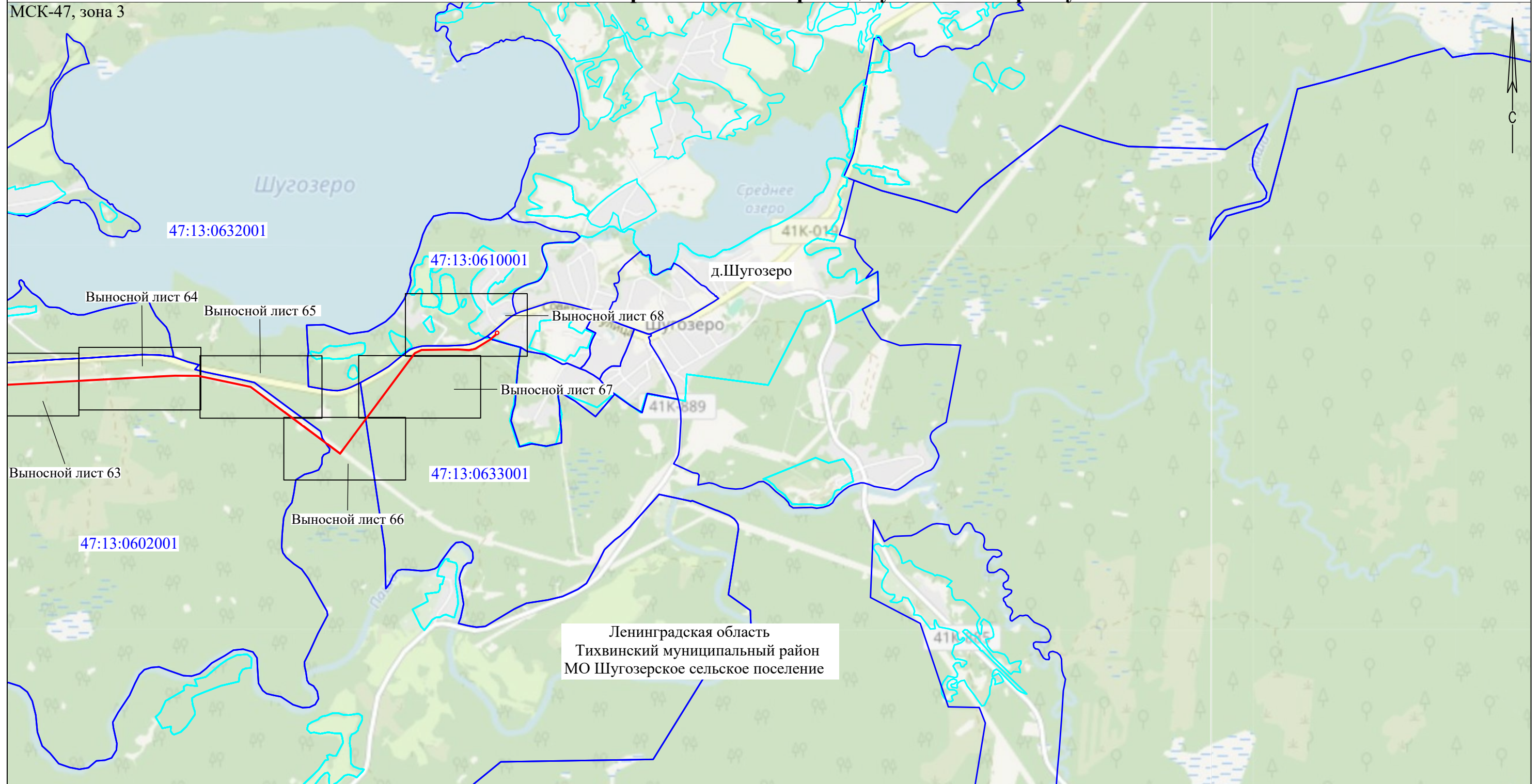
#### Условные обозначения

- Проектные границы публичного сервитута
- Граница муниципального образования
- Граница населенного пункта
- Граница кадастрового квартала
- Номер кадастрового квартала
- Наименование муниципального образования








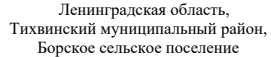
### Схема расположения границ публичного сервитута

МСК-47, зона 3



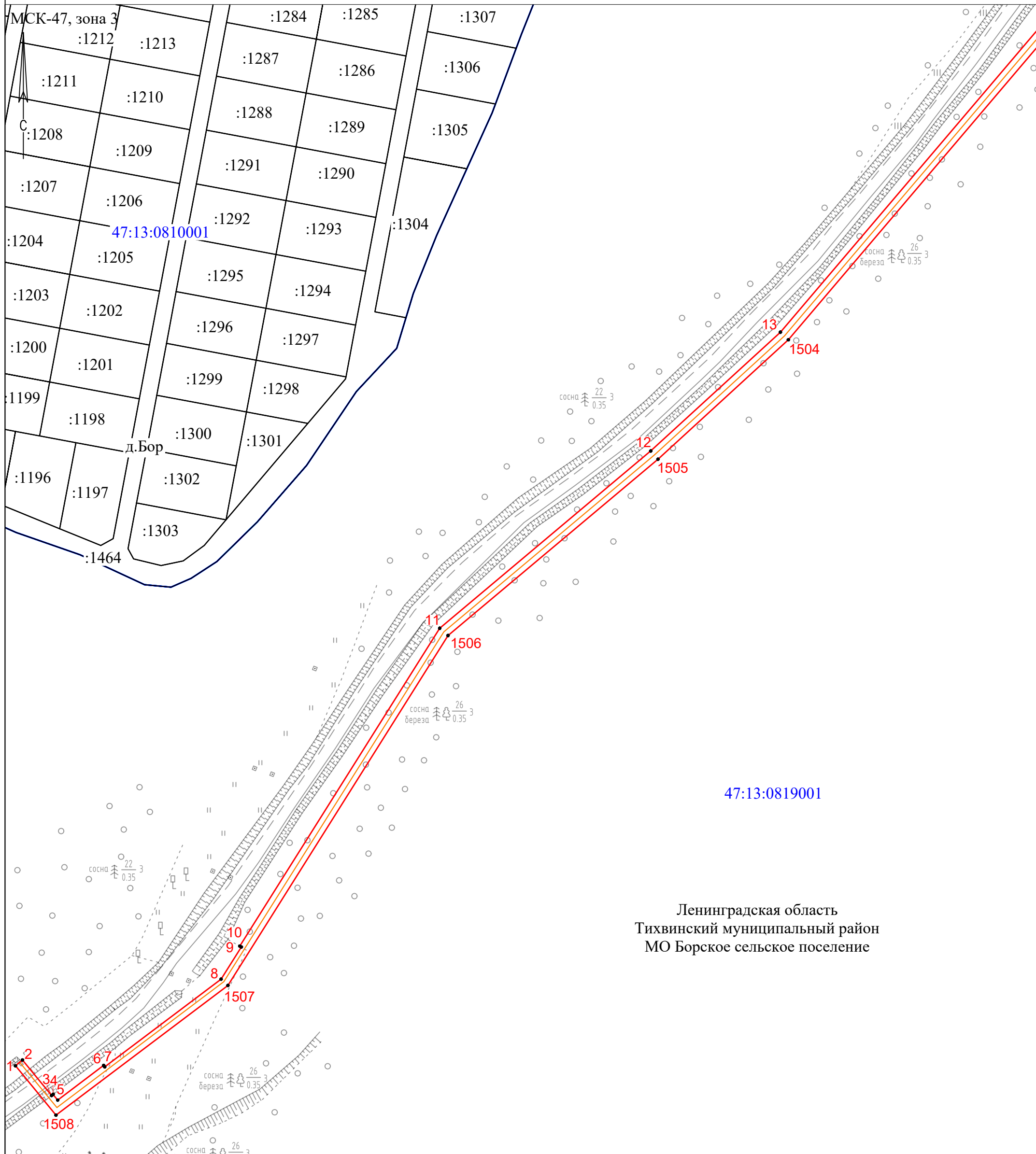
Масштаб 1:25 000

#### Условные обозначения

- |  |   |
|--|---|
|  - Проектные границы публичного сервитута |  - Граница кадастрового квартала           |
|  - Граница муниципального образования     |  - Номер кадастрового квартала             |
|  - Граница населенного пункта             |  - Наименование муниципального образования |

# Схема расположения границ публичного сервитута

Выносной лист 1



Ленинградская область  
Тихвинский муниципальный район  
МО Борское сельское поселение

Масштаб 1:2000

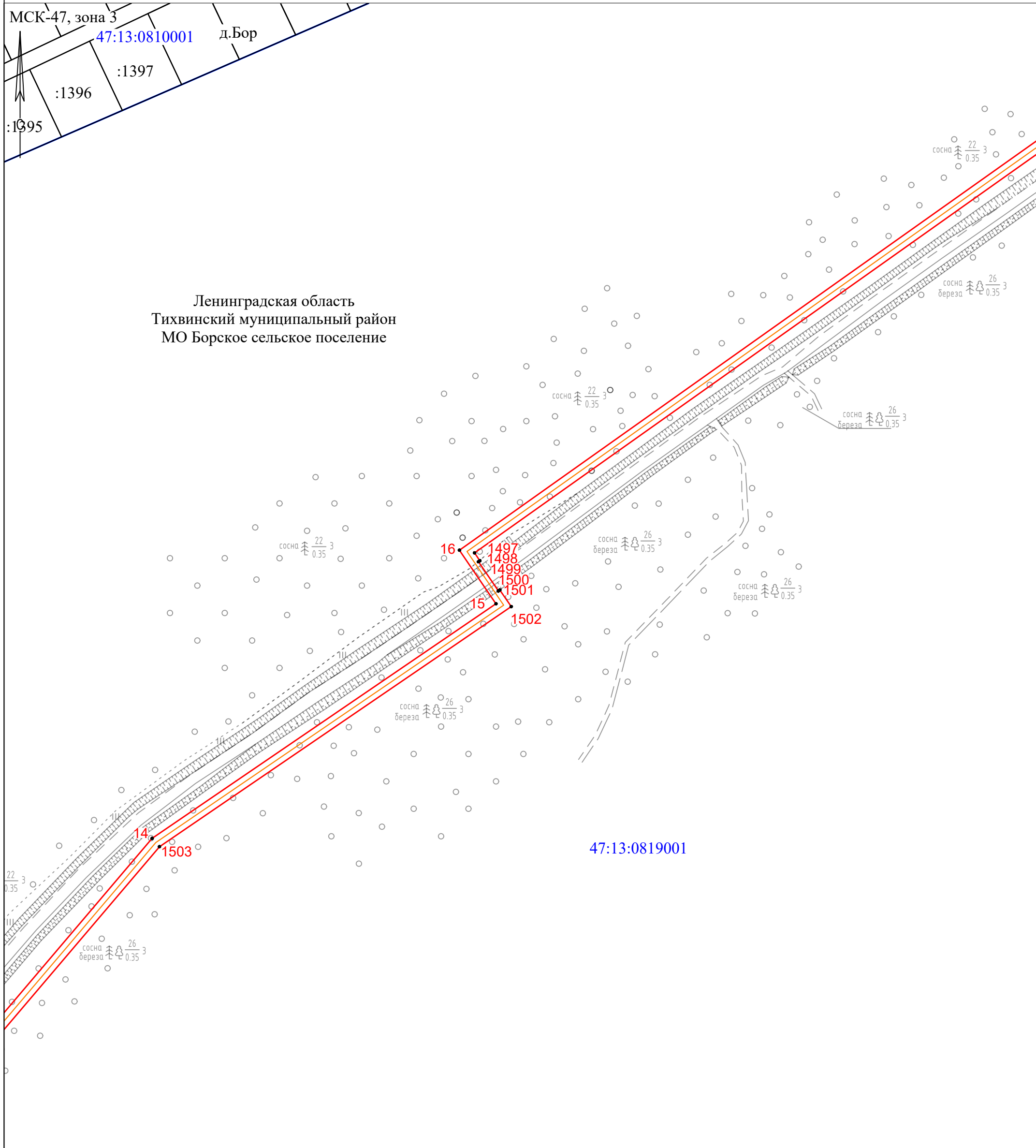
## Условные обозначения

- |            |   |               |  |
|------------|---|---------------|--|
| ●          | - Характерная точка границы, сведения о которой позволяют однозначно определить ее положение на местности | —             | - Часть границы, сведения ЕГРН о которой позволяют однозначно определить ее положение на местности |
| — (red)    | - Проектные границы публичного сервитута  | — (cyan)      | - Граница населенного пункта   |
| — (orange) | - Проектное местоположение газопровода  | — (blue)      | - Наименование муниципального образования  |
| 1          | - Обозначение новой характерной точки   | 47:13:0610011 | - Номер кадастрового квартала  |
| — (blue)   | - Граница кадастрового квартала   | :318          | - Кадастровый номер земельного участка   |



# Схема расположения границ публичного сервитута

Выносной лист 2



## Условные обозначения

- |            |   |   |               |   |  |
|------------|---|---|---------------|---|--|
| ●          | - | Характерная точка границы, сведения о которой позволяют однозначно определить ее положение на местности | —             | - | Часть границы, сведения ЕГРН о которой позволяют однозначно определить ее положение на местности |
| — (red)    | - | Проектные границы публичного сервитута  | — (cyan)      | - | Граница населенного пункта   |
| — (orange) | - | Проектное местоположение газопровода  | — (blue)      | - | Граница муниципального образования   |
| 1          | - | Обозначение новой характерной точки   | 47:13:0610011 | - | Наименование муниципального образования  |
| — (blue)   | - | Граница кадастрового квартала   | :318          | - | Номер кадастрового квартала  |
|            |   |   |               | - | Кадастровый номер земельного участка   |

# Схема расположения границ публичного сервитута

Выносной лист 3

МСК-47, зона 3

Ленинградская область  
Тихвинский муниципальный район  
МО Борское сельское поселение

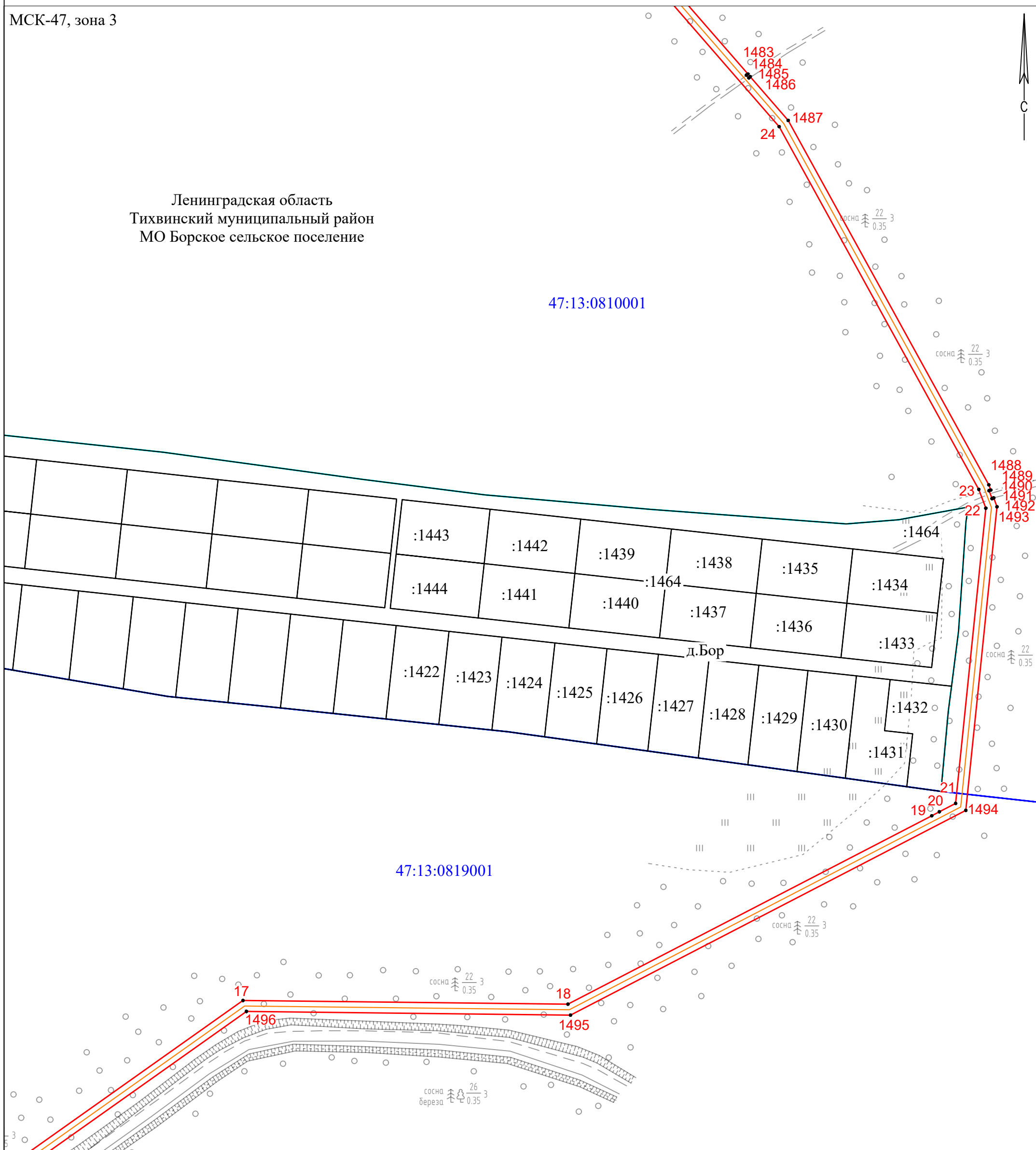
47:13:0810001

47:13:0819001

Масштаб 1:2000

## Условные обозначения

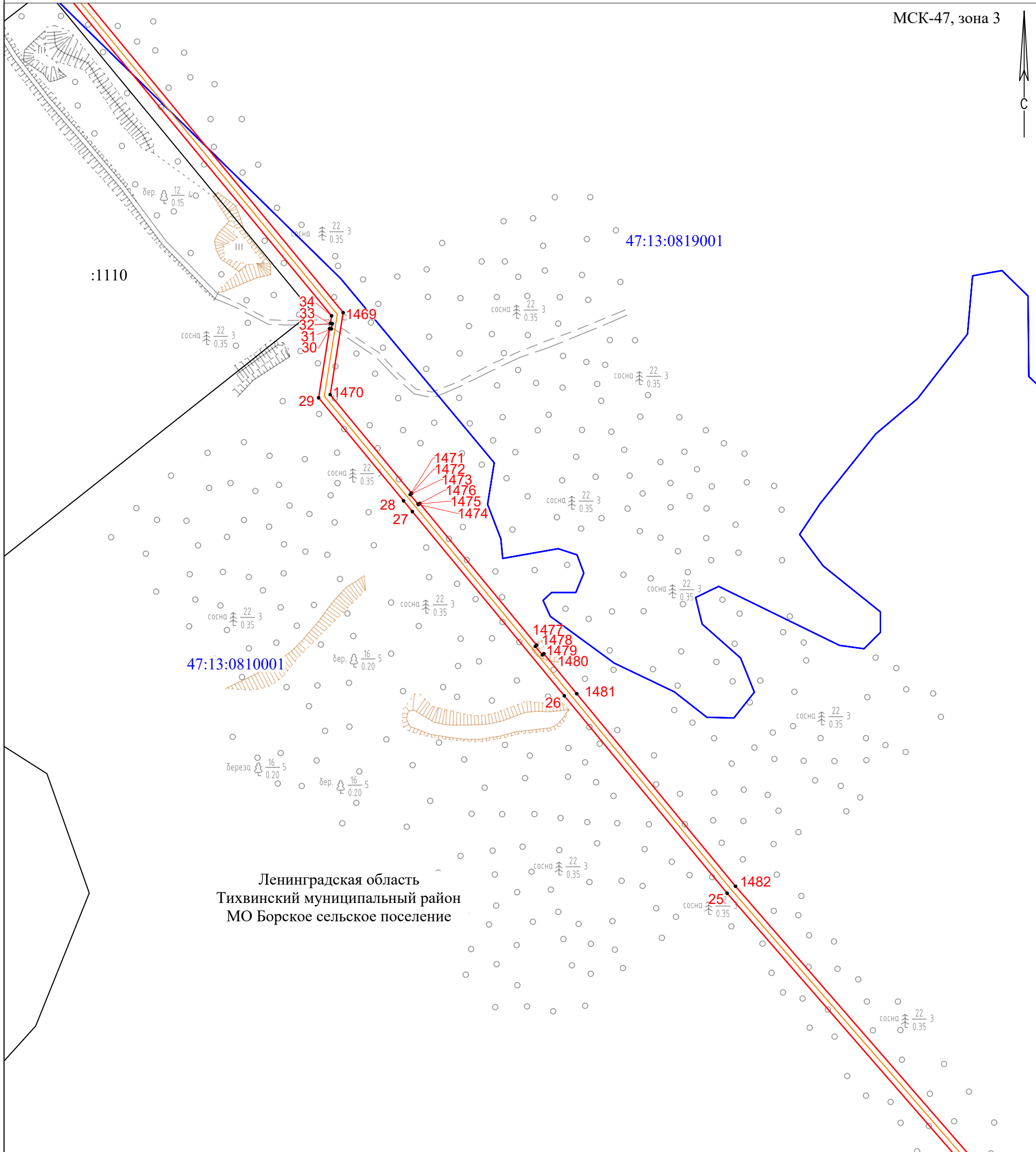
- |               |   |   |               |   |  |
|---------------|---|---|---------------|---|--|
| ●             | - | Характерная точка границы, сведения о которой позволяют однозначно определить ее положение на местности | —             | - | Часть границы, сведения ЕГРН о которой позволяют однозначно определить ее положение на местности |
| — (красная)   | - | Проектные границы публичного сервитута  | — (голубая)   | - | Граница населенного пункта   |
| — (оранжевая) | - | Проектное местоположение газопровода  | — (голубая)   | - | Наименование муниципального образования  |
| 1             | - | Обозначение новой характерной точки   | 47:13:0610011 | - | Номер кадастрового квартала  |
| — (синяя)     | - | Граница кадастрового квартала   | :318          | - | Кадастровый номер земельного участка   |



# Схема расположения границ публичного сервитута

Выносной лист 4

МСК-47, зона 3



Ленинградская область  
Тихвинский муниципальный район  
МО Борское сельское поселение

Масштаб 1:2000

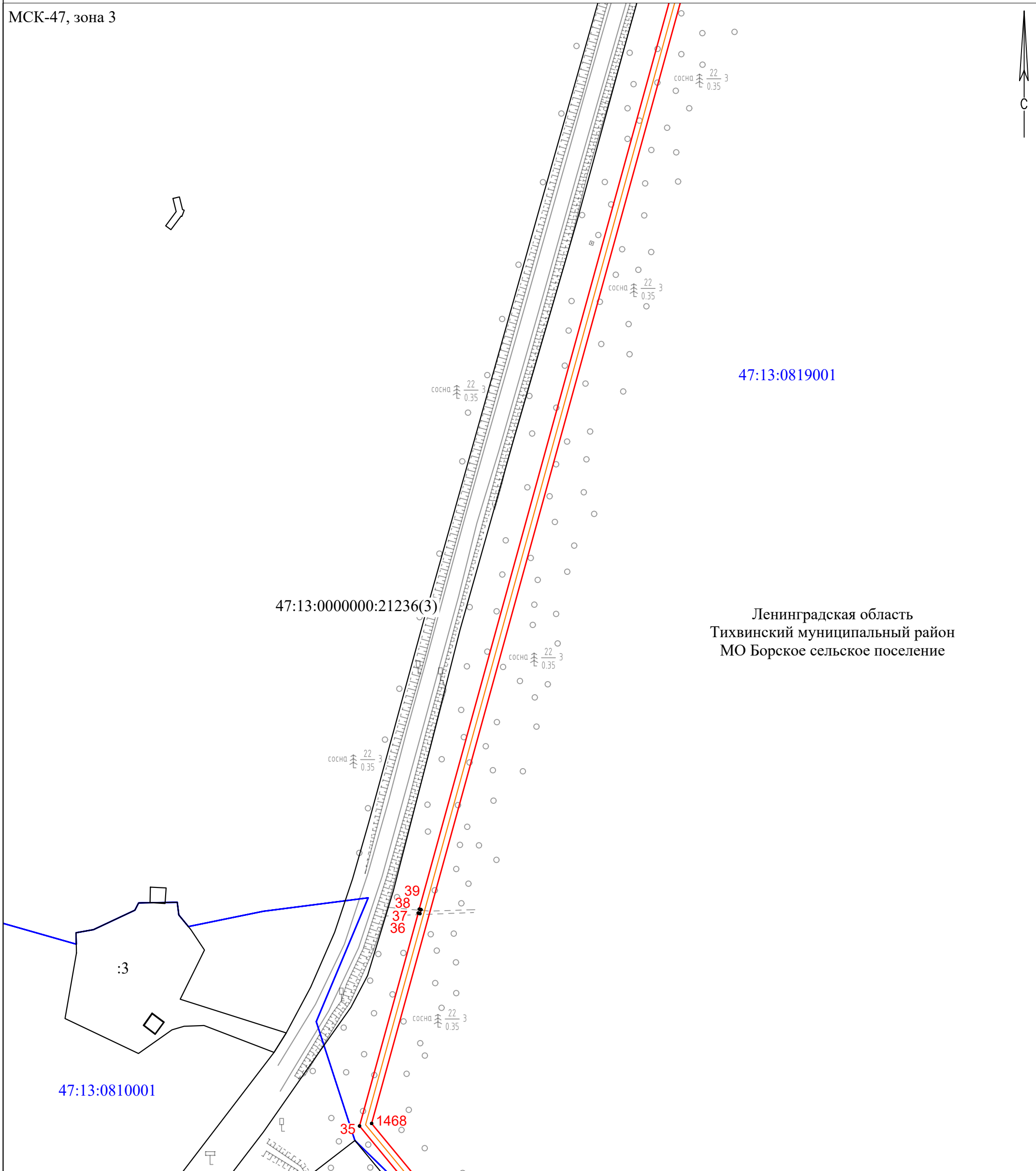
## Условные обозначения

- |            |   |   |   |   |  |
|------------|---|---|---|---|--|
| ●          | - | Характерная точка границы, сведения о которой позволяют однозначно определить ее положение на местности | —   | - | Часть границы, сведения ЕГРН о которой позволяют однозначно определить ее положение на местности |
| — (red)    | - | Проектные границы публичного сервитута  | — (blue)  | - | Граница населенного пункта   |
| — (yellow) | - | Проектное местоположение газопровода  | — (cyan)  | - | Наименование муниципального образования  |
| 1          | - | Обозначение новой характерной точки   | Ленинградская область,<br>Тихвинский муниципальный район,<br>Борское сельское поселение | - | Номер кадастрового квартала  |
| — (blue)   | - | Граница кадастрового квартала   | 47:13:0610011   | - | Кадастровый номер земельного участка   |

# Схема расположения границ публичного сервитута

Выносной лист 5

МСК-47, зона 3



Ленинградская область  
Тихвинский муниципальный район  
МО Борское сельское поселение

Масштаб 1:2000

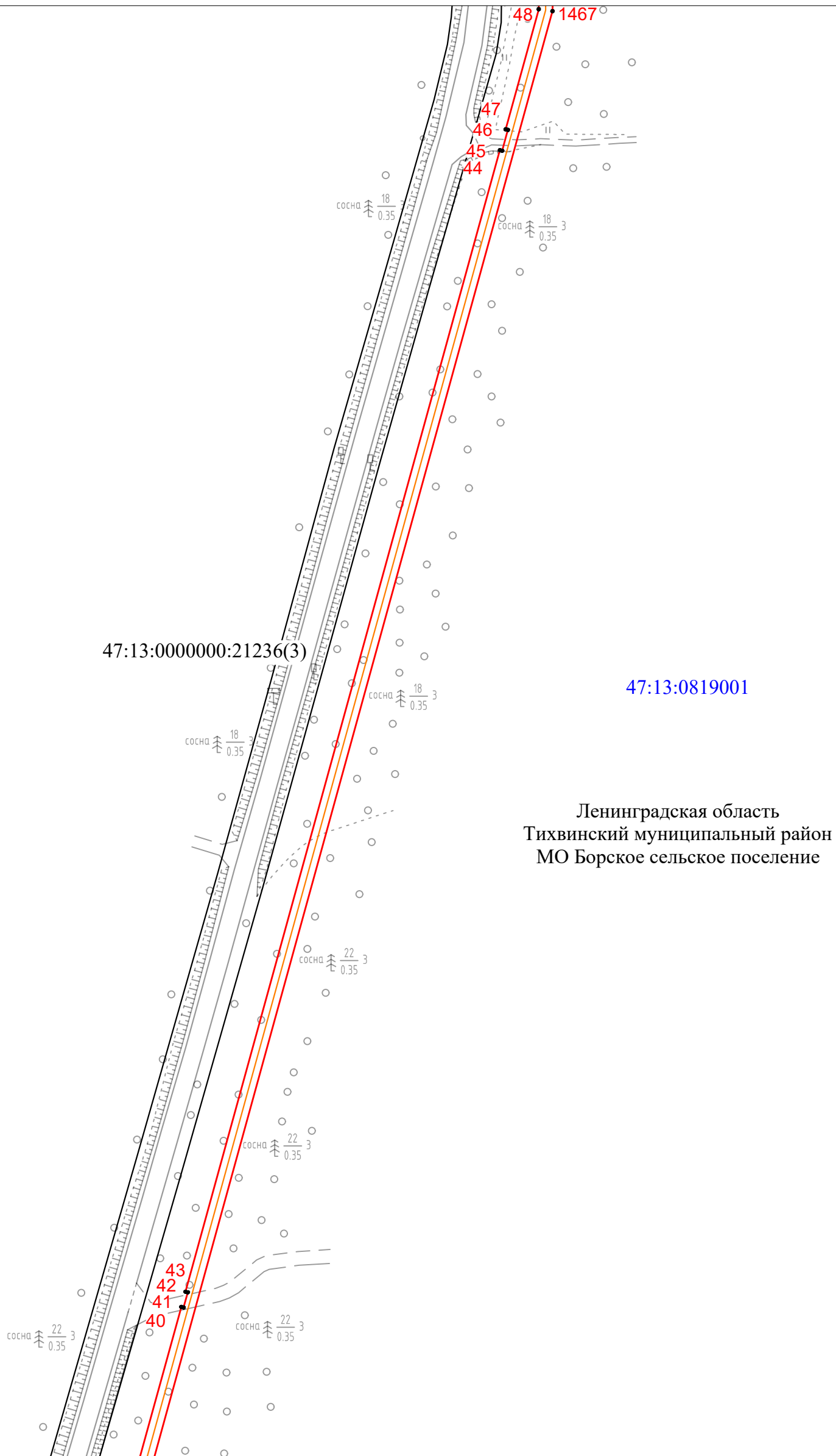
## Условные обозначения

- |   |  |
|---|--|
| ● - Характерная точка границы, сведения о которой позволяют однозначно определить ее положение на местности | — - Часть границы, сведения ЕГРН о которой позволяют однозначно определить ее положение на местности |
| — (red) - Проектные границы публичного сервитута  | — (cyan) - Граница населенного пункта  |
| — (orange) - Проектное местоположение газопровода   | — (blue) - Наименование муниципального образования   |
| 1 - Обозначение новой характерной точки   | 47:13:0610011 - Номер кадастрового квартала  |
| — (blue) - Граница кадастрового квартала  | 318 - Кадастровый номер земельного участка   |

# Схема расположения границ публичного сервитута

Выносной лист 6

МСК-47, зона 3



Масштаб 1:2000

## Условные обозначения

- |            |   |   |               |   |  |
|------------|---|---|---------------|---|--|
| ●          | - | Характерная точка границы, сведения о которой позволяют однозначно определить ее положение на местности | —             | - | Часть границы, сведения ЕГРН о которой позволяют однозначно определить ее положение на местности |
| — (red)    | - | Проектные границы публичного сервитута  | — (cyan)      | - | Граница населенного пункта   |
| — (orange) | - | Проектное местоположение газопровода  | — (blue)      | - | Наименование муниципального образования  |
| 1          | - | Обозначение новой характерной точки   | 47:13:0610011 | - | Номер кадастрового квартала  |
| — (blue)   | - | Граница кадастрового квартала   | :318          | - | Кадастровый номер земельного участка   |

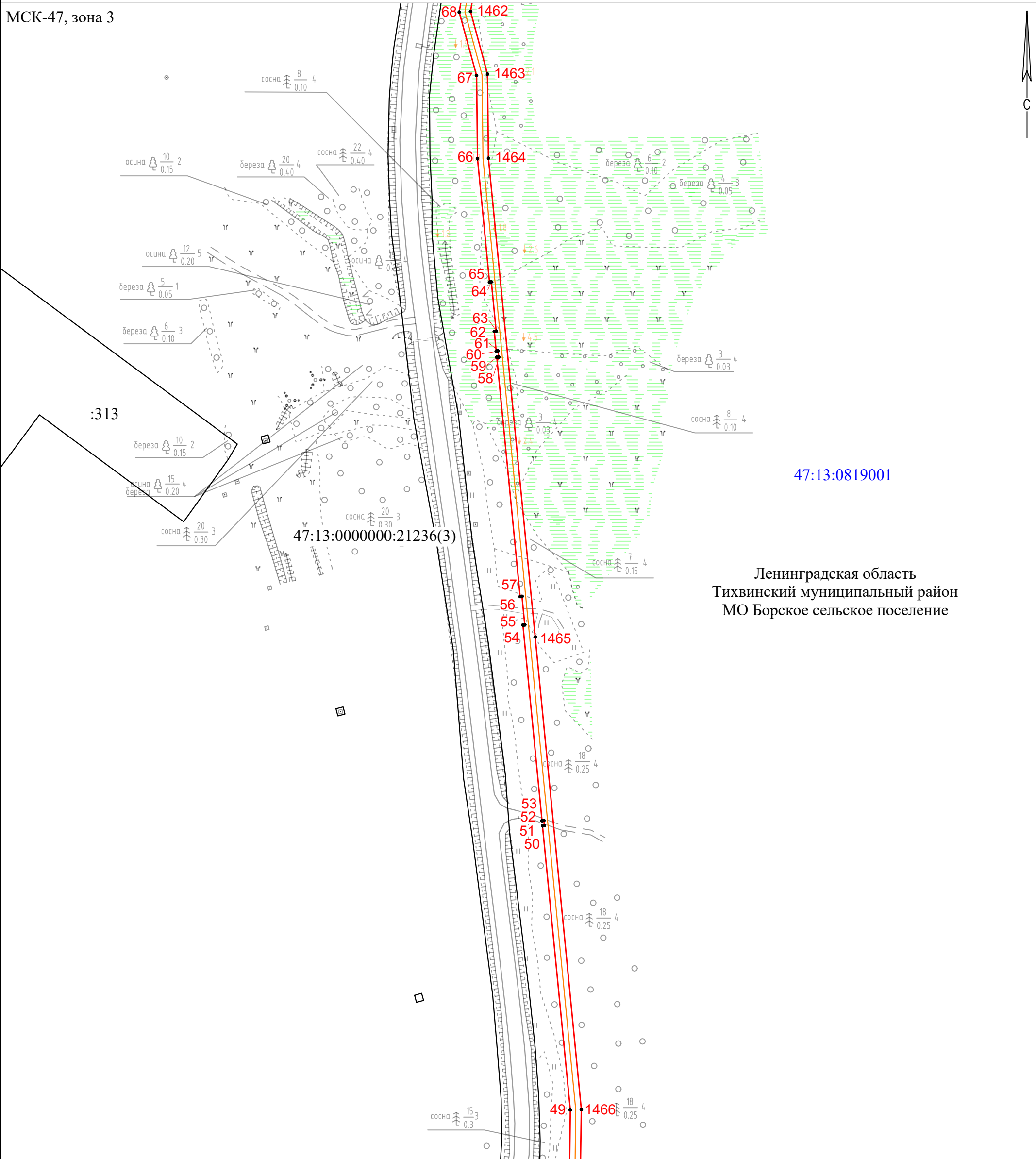
Ленинградская область,  
Тихвинский муниципальный район,  
Борское сельское поселение



# Схема расположения границ публичного сервитута

Выносной лист 7

МСК-47, зона 3



47:13:0819001

Ленинградская область  
Тихвинский муниципальный район  
МО Борское сельское поселение

Масштаб 1:2000

## Условные обозначения

- |            |   |   |          |   |  |
|------------|---|---|----------|---|--|
| ●          | - | Характерная точка границы, сведения о которой позволяют однозначно определить ее положение на местности | —        | - | Часть границы, сведения ЕГРН о которой позволяют однозначно определить ее положение на местности |
| — (red)    | - | Проектные границы публичного сервитута  | — (cyan) | - | Граница населенного пункта   |
| — (orange) | - | Проектное местоположение газопровода  |          | - | Наименование муниципального образования  |
| 1          | - | Обозначение новой характерной точки   |          | - | Номер кадастрового квартала  |
| — (blue)   | - | Граница кадастрового квартала   |          | - | Кадастровый номер земельного участка   |

Ленинградская область,  
Тихвинский муниципальный район,  
Борское сельское поселение  
47:13:0610011


:318



# Схема расположения границ публичного сервитута

Выносной лист 8

МСК-47, зона 3



47:13:0819001

47:13:0000000:21236(3)

Ленинградская область  
Тихвинский муниципальный район  
МО Борское сельское поселение

Масштаб 1:2000

## Условные обозначения

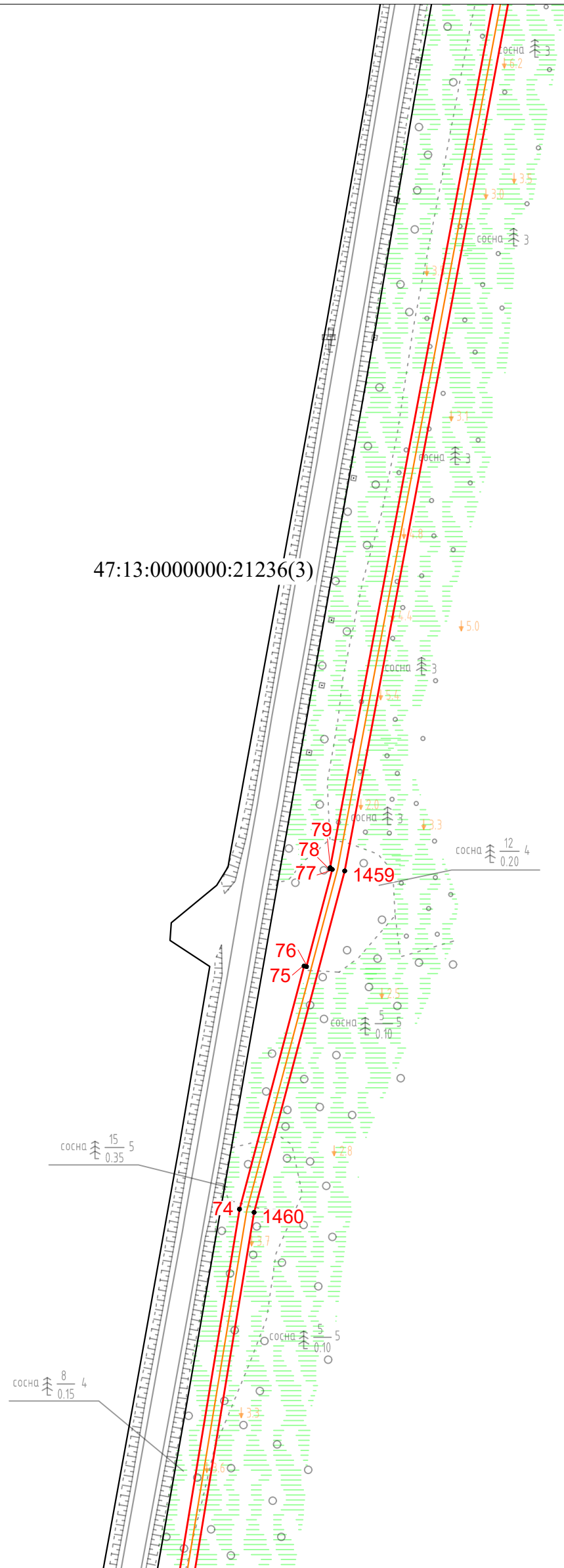
- |            |   |   |          |   |  |
|------------|---|---|----------|---|--|
| ●          | - | Характерная точка границы, сведения о которой позволяют однозначно определить ее положение на местности | —        | - | Часть границы, сведения ЕГРН о которой позволяют однозначно определить ее положение на местности |
| — (red)    | - | Проектные границы публичного сервитута  | — (cyan) | - | Граница населенного пункта   |
| — (orange) | - | Проектное местоположение газопровода  |          | - | Наименование муниципального образования  |
| 1          | - | Обозначение новой характерной точки   |          | - | Номер кадастрового квартала  |
| — (blue)   | - | Граница кадастрового квартала   |          | - | Кадастровый номер земельного участка   |

Ленинградская область,  
Тихвинский муниципальный район,  
Борское сельское поселение  
47:13:0610011

# Схема расположения границ публичного сервитута

Выносной лист 9

МСК-47, зона 3



Ленинградская область  
Тихвинский муниципальный район  
МО Борское сельское поселение

Масштаб 1:2000

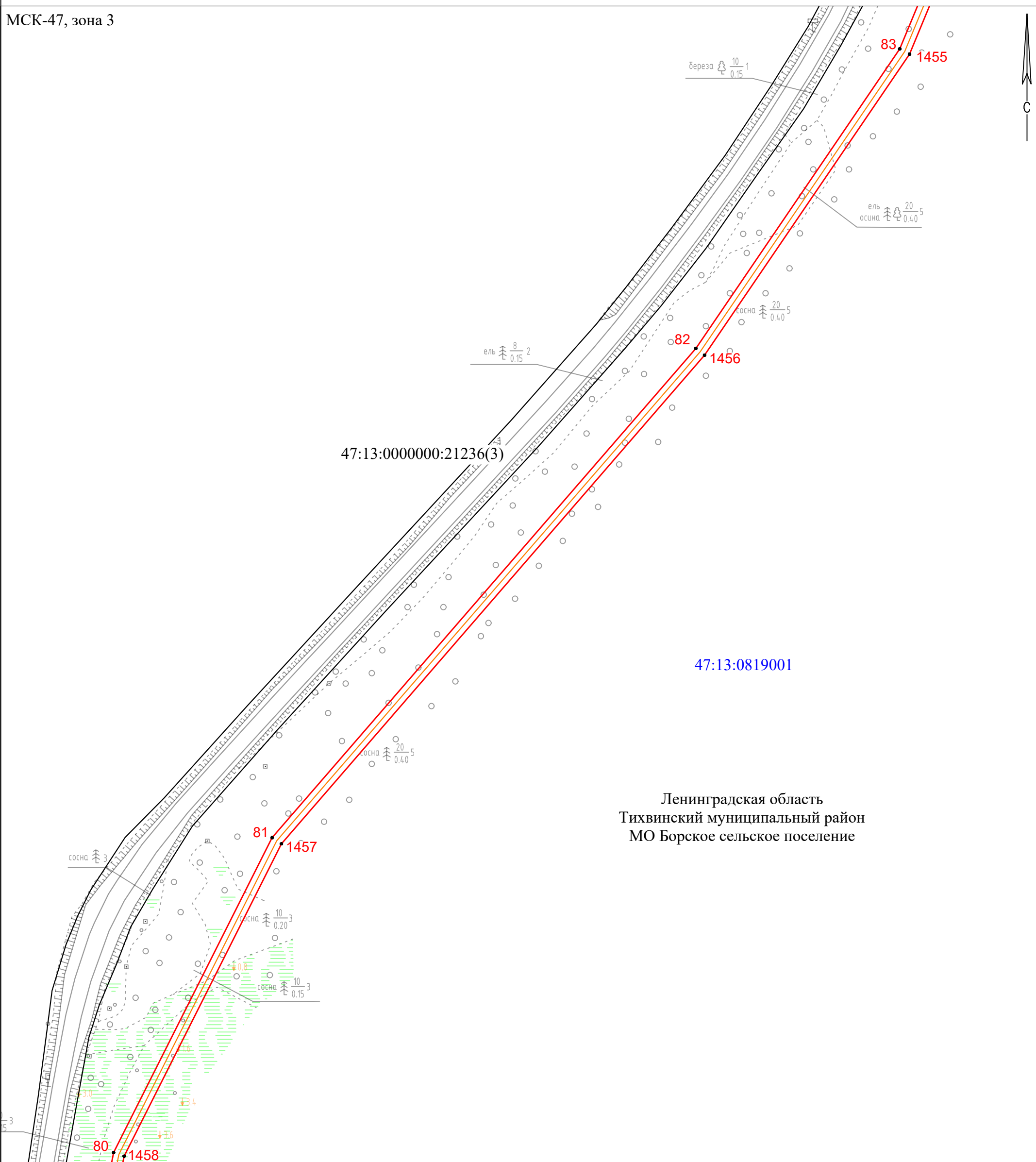
## Условные обозначения

- |            |   |   |  |   |  |
|------------|---|---|--|---|--|
| ●          | - | Характерная точка границы, сведения о которой позволяют однозначно определить ее положение на местности | —  | - | Часть границы, сведения ЕГРН о которой позволяют однозначно определить ее положение на местности |
| — (red)    | - | Проектные границы публичного сервитута  | — (cyan)   | - | Граница населенного пункта   |
| — (orange) | - | Проектное местоположение газопровода  |  | - | Наименование муниципального образования  |
| 1          | - | Обозначение новой характерной точки   | Ленинградская область,<br>Тихвинский муниципальный район,<br>Борское сельское поселение<br>47:13:0610011 | - | Номер кадастрового квартала  |
| — (blue)   | - | Граница кадастрового квартала   | :318   | - | Кадастровый номер земельного участка   |

# Схема расположения границ публичного сервитута

Выносной лист 10

МСК-47, зона 3



Масштаб 1:2000

## Условные обозначения

- |            |   |               |  |
|------------|---|---------------|--|
| ● -        | Характерная точка границы, сведения о которой позволяют однозначно определить ее положение на местности | —             | Часть границы, сведения ЕГРН о которой позволяют однозначно определить ее положение на местности |
| — (red)    | Проектные границы публичного сервитута  | — (cyan)      | Граница населенного пункта   |
| — (orange) | Проектное местоположение газопровода  | — (blue)      | Наименование муниципального образования  |
| 1          | Обозначение новой характерной точки   | 47:13:0610011 | Номер кадастрового квартала  |
| — (blue)   | Граница кадастрового квартала   | :318          | Кадастровый номер земельного участка   |

Ленинградская область,  
Тихвинский муниципальный район,  
Борское сельское поселение

# Схема расположения границ публичного сервитута

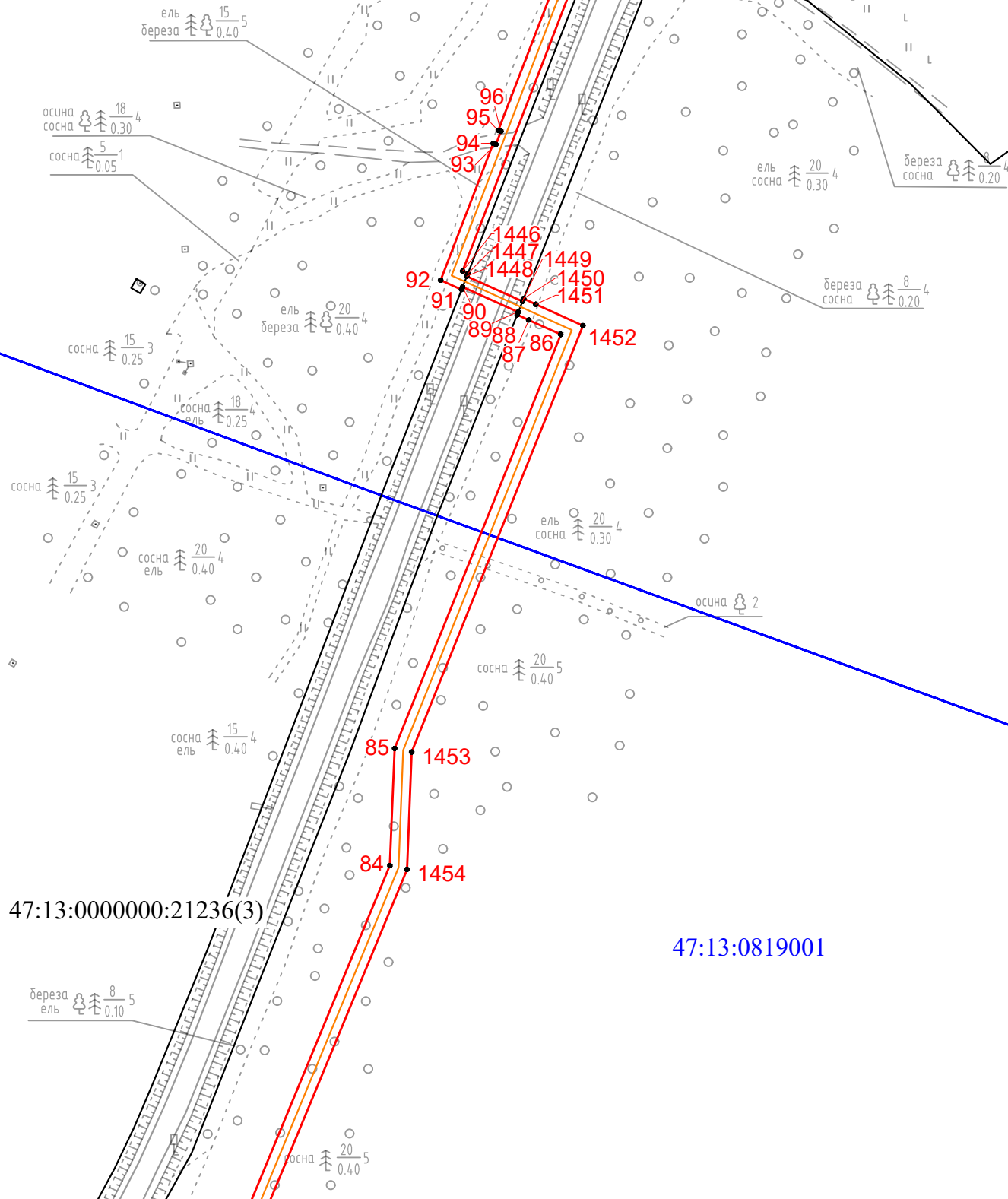
Выносной лист 11

МСК-47, зона 3

Ленинградская область  
Тихвинский муниципальный район  
МО Борское сельское поселение

47:13:0816001

47:13:0000000:22148(3)



Масштаб 1:2000

## Условные обозначения

- |            |   |   |          |   |  |
|------------|---|---|----------|---|--|
| ●          | - | Характерная точка границы, сведения о которой позволяют однозначно определить ее положение на местности | —        | - | Часть границы, сведения ЕГРН о которой позволяют однозначно определить ее положение на местности |
| — (red)    | - | Проектные границы публичного сервитута  | — (cyan) | - | Граница населенного пункта   |
| — (orange) | - | Проектное местоположение газопровода  |          | - | Наименование муниципального образования  |
| 1          | - | Обозначение новой характерной точки   |          | - | Номер кадастрового квартала  |
| — (blue)   | - | Граница кадастрового квартала   |          | - | Кадастровый номер земельного участка   |

Ленинградская область,  
Тихвинский муниципальный район,  
Борское сельское поселение

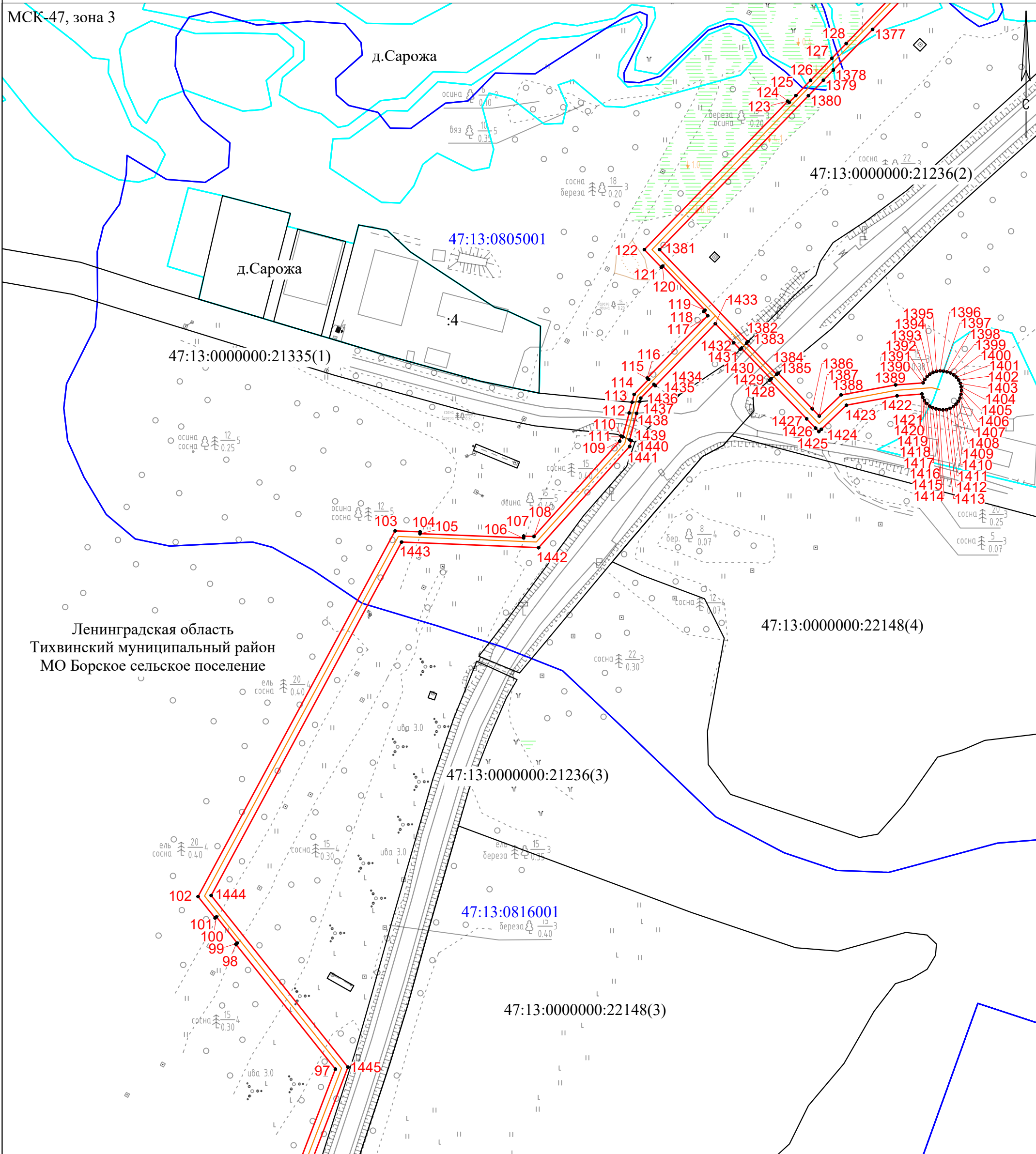
47:13:0610011



# Схема расположения границ публичного сервитута

Выносной лист 12

МСК-47, зона 3



Ленинградская область  
Тихвинский муниципальный район  
МО Борское сельское поселение

Масштаб 1:2000

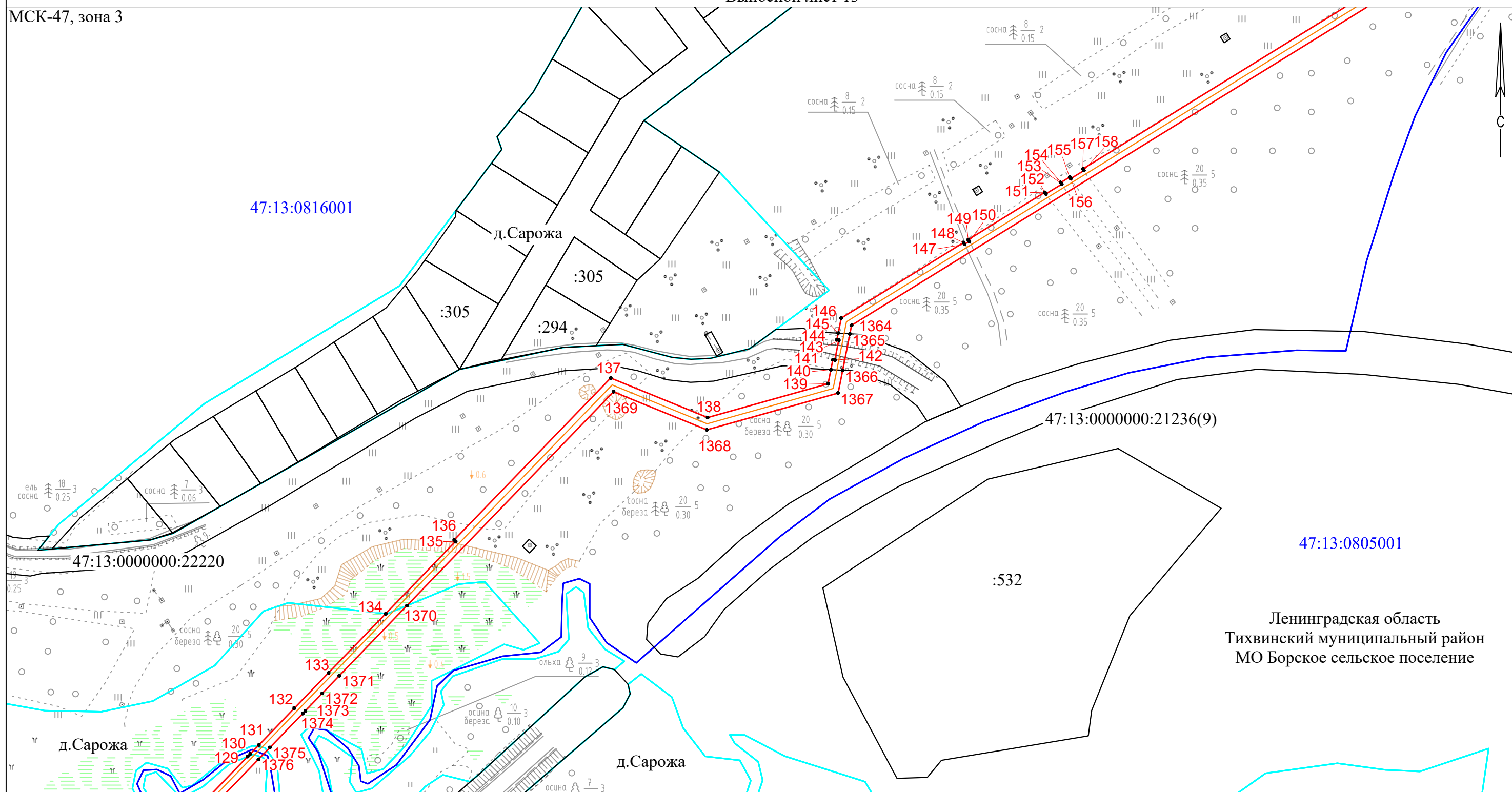
## Условные обозначения

- |            |   |   |                        |   |  |
|------------|---|---|------------------------|---|--|
| ●          | - | Характерная точка границы, сведения о которой позволяют однозначно определить ее положение на местности | —                      | - | Часть границы, сведения ЕГРН о которой позволяют однозначно определить ее положение на местности |
| — (red)    | - | Проектные границы публичного сервитута  | — (cyan)               | - | Граница населенного пункта   |
| — (orange) | - | Проектное местоположение газопровода  | — (blue)               | - | Наименование муниципального образования  |
| 1          | - | Обозначение новой характерной точки   | 47:13:0610011          | - | Номер кадастрового квартала  |
| — (blue)   | - | Граница кадастрового квартала   | 47:13:0000000:22148(3) | - | Кадастровый номер земельного участка   |

# Схема расположения границ публичного сервитута

Выносной лист 13

МСК-47, зона 3



Масштаб 1:2000

## Условные обозначения

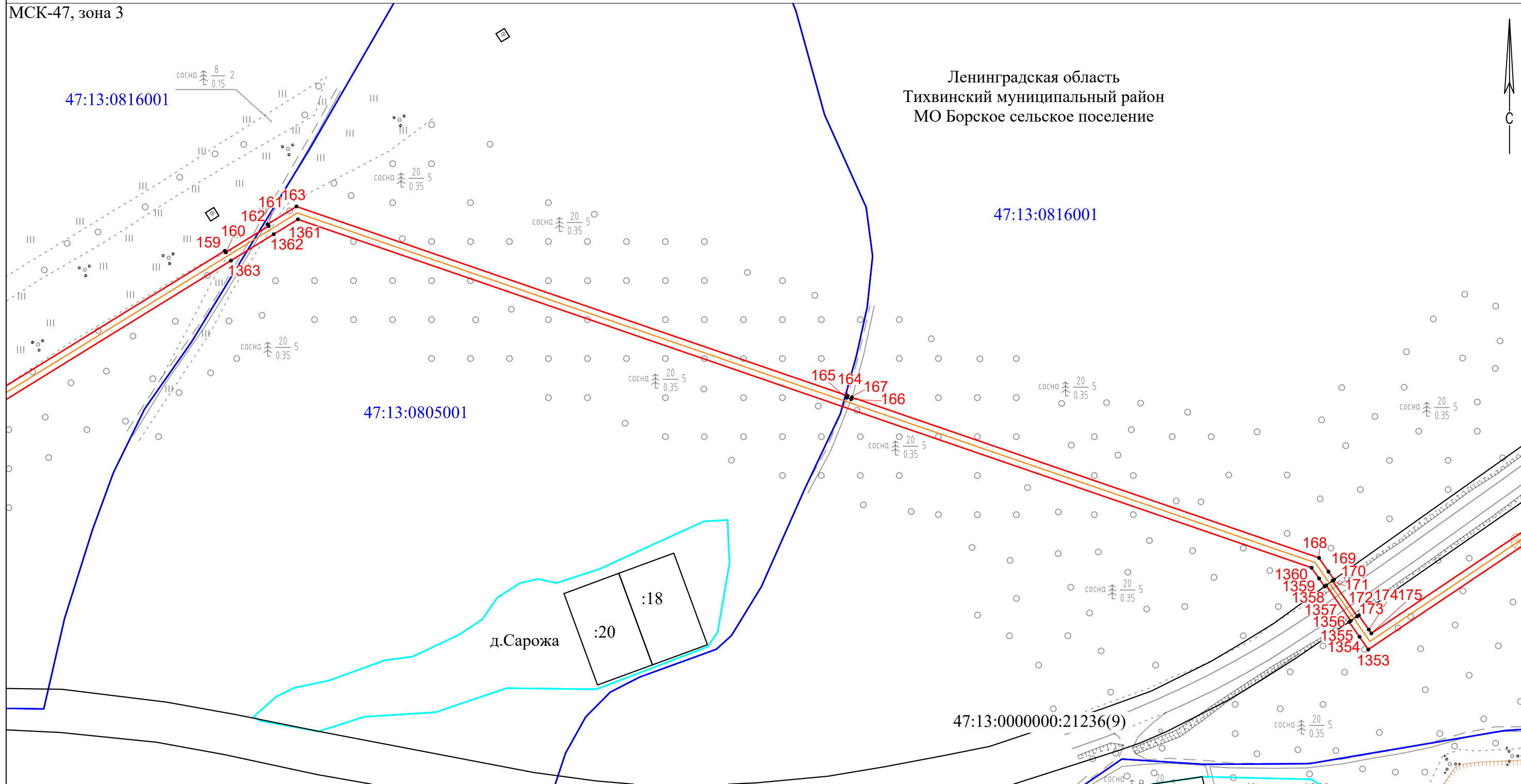
- |   |  |   |
|---|--|---|
| ● - Характерная точка границы, сведения о которой позволяют однозначно определить ее положение на местности | — - Часть границы, сведения ЕГРН о которой позволяют однозначно определить ее положение на местности | 1 - Обозначение новой характерной точки     |
| — - Проектные границы публичного сервитута  | — - Граница населенного пункта   | — - Граница кадастрового квартала           |
| — - Проектное местоположение газопровода  | — - Наименование муниципального образования  | 47:13:0610011 - Номер кадастрового квартала |
| — - Граница муниципального образования  |  | :318 - Кадастровый номер земельного участка |

Ленинградская область,  
Тихвинский муниципальный район,  
Борское сельское поселение

# Схема расположения границ публичного сервитута

Выносной лист 14

МСК-47, зона 3



Масштаб 1:2000

## Условные обозначения

- |   |  |   |
|---|--|---|
| ● - Характерная точка границы, сведения о которой позволяют однозначно определить ее положение на местности | — - Часть границы, сведения ЕГРН о которой позволяют однозначно определить ее положение на местности | 1 - Обозначение новой характерной точки     |
| — - Проектные границы публичного сервитута  | — - Граница населенного пункта   | — - Граница кадастрового квартала           |
| — - Проектное местоположение газопровода  | — - Наименование муниципального образования  | 47:13:0610011 - Номер кадастрового квартала |
| — - Граница муниципального образования  |  | :318 - Кадастровый номер земельного участка |


Ленинградская область,  
Тихвинский муниципальный район,  
Борское сельское поселение

# Схема расположения границ публичного сервитута

Выносной лист 15

МСК-47, зона 3

Ленинградская область  
Тихвинский муниципальный район  
МО Борское сельское поселение



Масштаб 1:2000

## Условные обозначения

- |   |  |   |
|---|--|---|
| ● - Характерная точка границы, сведения о которой позволяют однозначно определить ее положение на местности | — - Часть границы, сведения ЕГРН о которой позволяют однозначно определить ее положение на местности | 1 - Обозначение новой характерной точки     |
| — - Проектные границы публичного сервитута  | — - Граница населенного пункта   | — - Граница кадастрового квартала           |
| — - Проектное местоположение газопровода  | — - Наименование муниципального образования  | 47:13:0610011 - Номер кадастрового квартала |
| — - Граница муниципального образования  |  | :318 - Кадастровый номер земельного участка |

Ленинградская область,  
Тихвинский муниципальный район,  
Борское сельское поселение




# Схема расположения границ публичного сервитута

Выносной лист 16

МСК-47, зона 3

Ленинградская область  
Тихвинский муниципальный район  
МО Борское сельское поселение



## Условные обозначения

- |   |  |   |
|---|--|---|
| ● - Характерная точка границы, сведения о которой позволяют однозначно определить ее положение на местности | — - Часть границы, сведения ЕГРН о которой позволяют однозначно определить ее положение на местности | 1 - Обозначение новой характерной точки     |
| — - Проектные границы публичного сервитута  | — - Граница населенного пункта   | — - Граница кадастрового квартала           |
| — - Проектное местоположение газопровода  | — - Наименование муниципального образования  | 47:13:0610011 - Номер кадастрового квартала |
| — - Граница муниципального образования  |  | :318 - Кадастровый номер земельного участка |

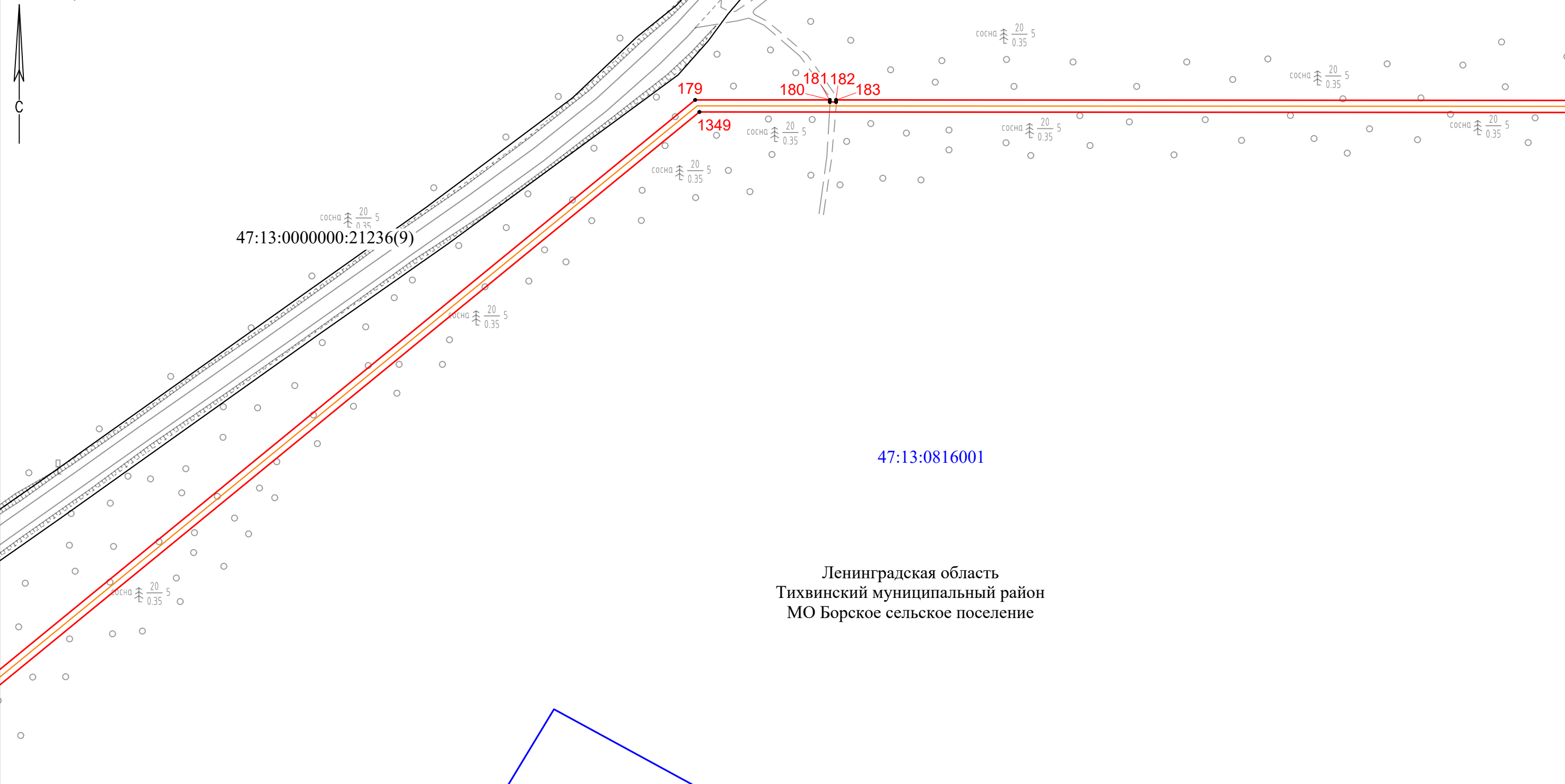
Масштаб 1:2000

Ленинградская область,  
Тихвинский муниципальный район,  
Борское сельское поселение

# Схема расположения границ публичного сервитута

Выносной лист 17

МСК-47, зона 3



Ленинградская область  
Тихвинский муниципальный район  
МО Борское сельское поселение

Масштаб 1:2000

## Условные обозначения

- |     |   |   |  |               |   |                                      |
|-----|---|---|--|---------------|---|--------------------------------------|
| ● - | Характерная точка границы, сведения о которой позволяют однозначно определить ее положение на местности | — | Часть границы, сведения ЕГРН о которой позволяют однозначно определить ее положение на местности | 1             | - | Обозначение новой характерной точки  |
| —   | Проектные границы публичного сервитута  | — | Граница населенного пункта   | —             | - | Граница кадастрового квартала        |
| —   | Проектное местоположение газопровода  | — | Наименование муниципального образования  | 47:13:0610011 | - | Номер кадастрового квартала          |
| —   | Граница муниципального образования  |   |  | :318          | - | Кадастровый номер земельного участка |

# Схема расположения границ публичного сервитута

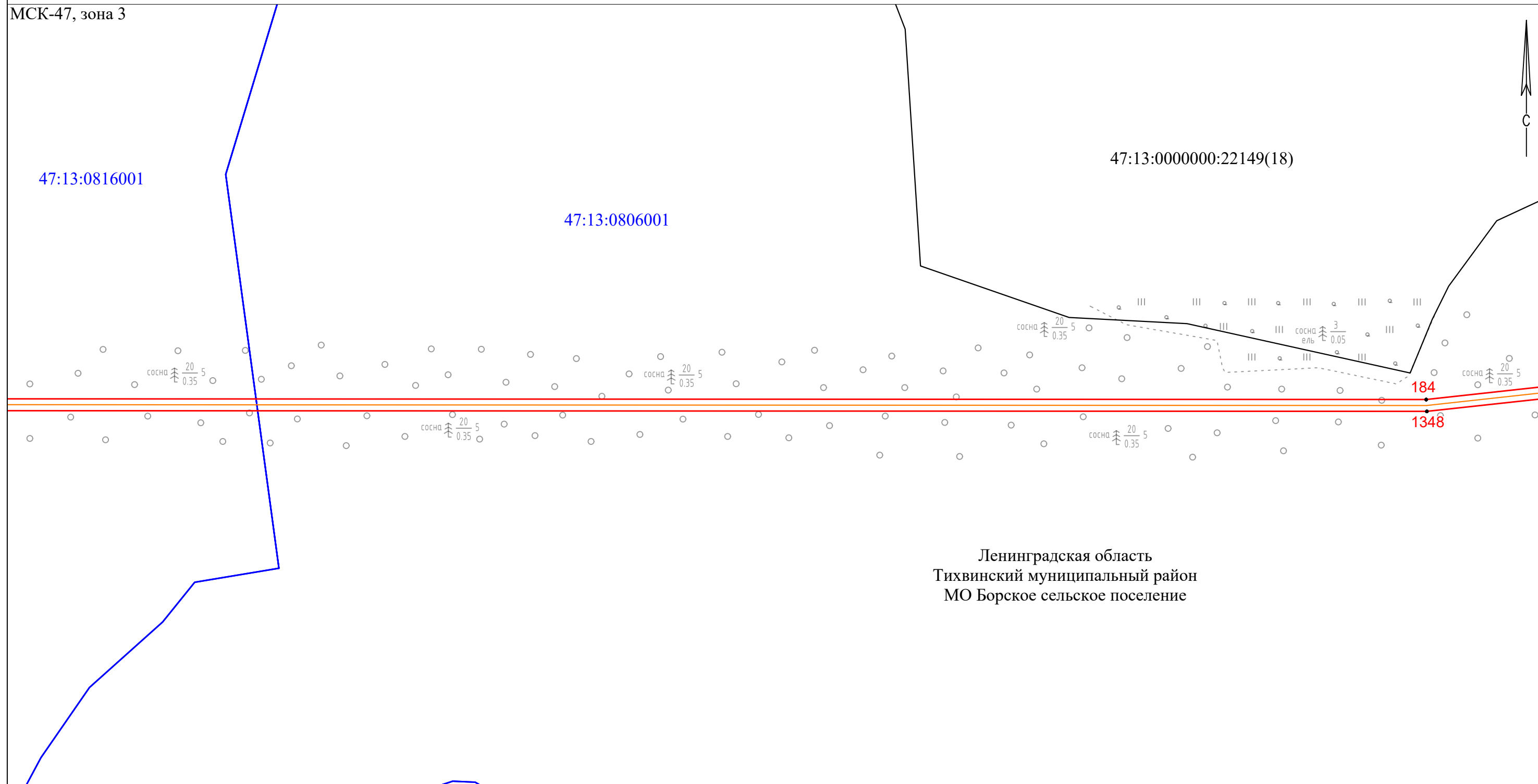
Выносной лист 18

МСК-47, зона 3

47:13:0816001

47:13:0806001

47:13:0000000:22149(18)



Ленинградская область  
Тихвинский муниципальный район  
МО Борское сельское поселение

Масштаб 1:2000

## Условные обозначения

- |   |  |   |
|---|--|---|
| ● - Характерная точка границы, сведения о которой позволяют однозначно определить ее положение на местности | — - Часть границы, сведения ЕГРН о которой позволяют однозначно определить ее положение на местности | 1 - Обозначение новой характерной точки     |
| — - Проектные границы публичного сервитута  | — - Граница населенного пункта   | — - Граница кадастрового квартала           |
| — - Проектное местоположение газопровода  | — - Наименование муниципального образования  | 47:13:0610011 - Номер кадастрового квартала |
| — - Граница муниципального образования  |  | :318 - Кадастровый номер земельного участка |

Ленинградская область,  
Тихвинский муниципальный район,  
Борское сельское поселение

# Схема расположения границ публичного сервитута

Выносной лист 19

МСК-47, зона 3

47:13:0000000:22149(20)

47:13:0806001

Ленинградская область  
Тихвинский муниципальный район  
МО Борское сельское поселение

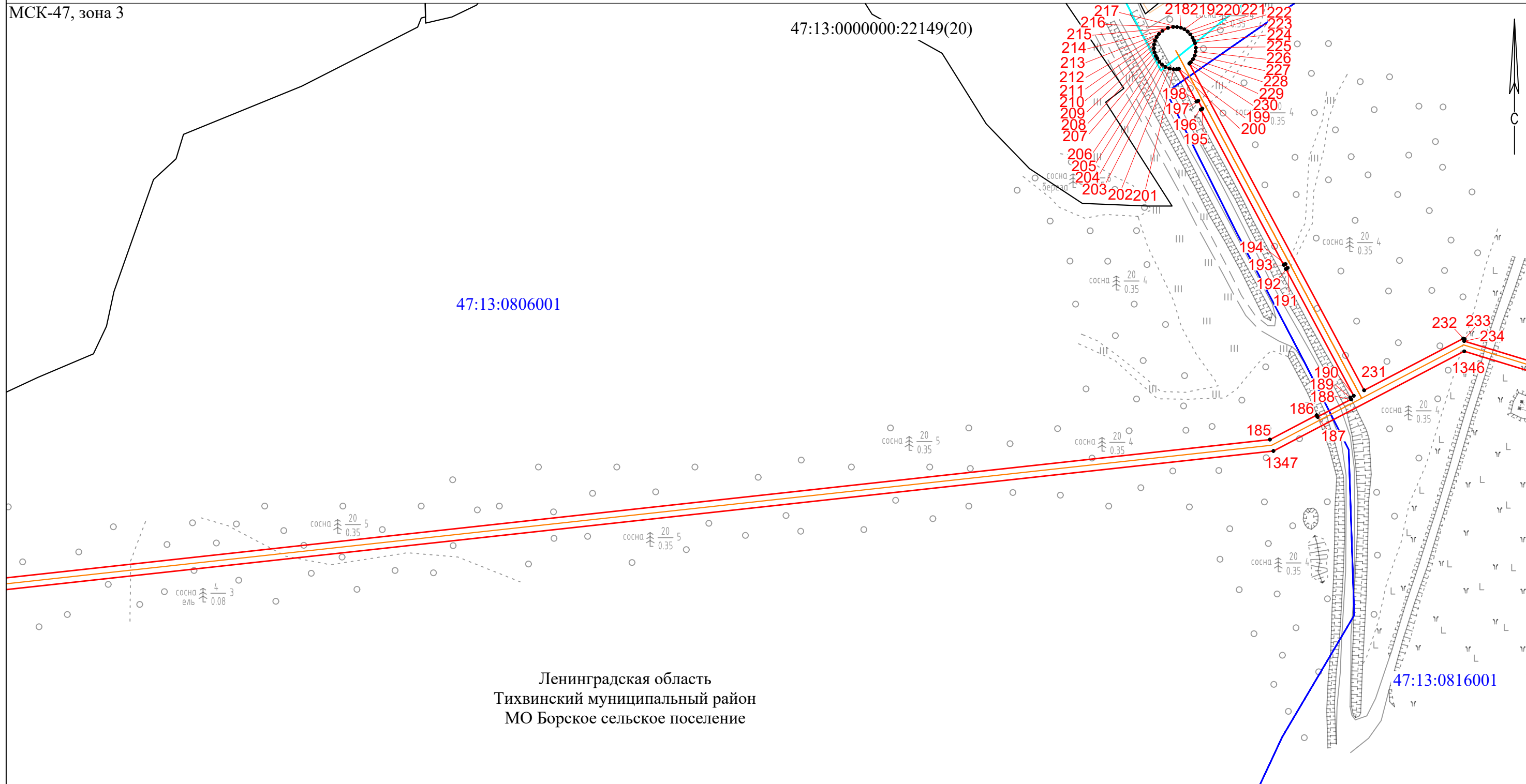
47:13:0816001

Масштаб 1:2000

## Условные обозначения

- |   |  |   |
|---|--|---|
| ● - Характерная точка границы, сведения о которой позволяют однозначно определить ее положение на местности | — - Часть границы, сведения ЕГРН о которой позволяют однозначно определить ее положение на местности | 1 - Обозначение новой характерной точки     |
| — - Проектные границы публичного сервитута  | — - Граница населенного пункта   | — - Граница кадастрового квартала           |
| — - Проектное местоположение газопровода  | — - Наименование муниципального образования  | 47:13:0610011 - Номер кадастрового квартала |
| — - Граница муниципального образования  |  | :318 - Кадастровый номер земельного участка |

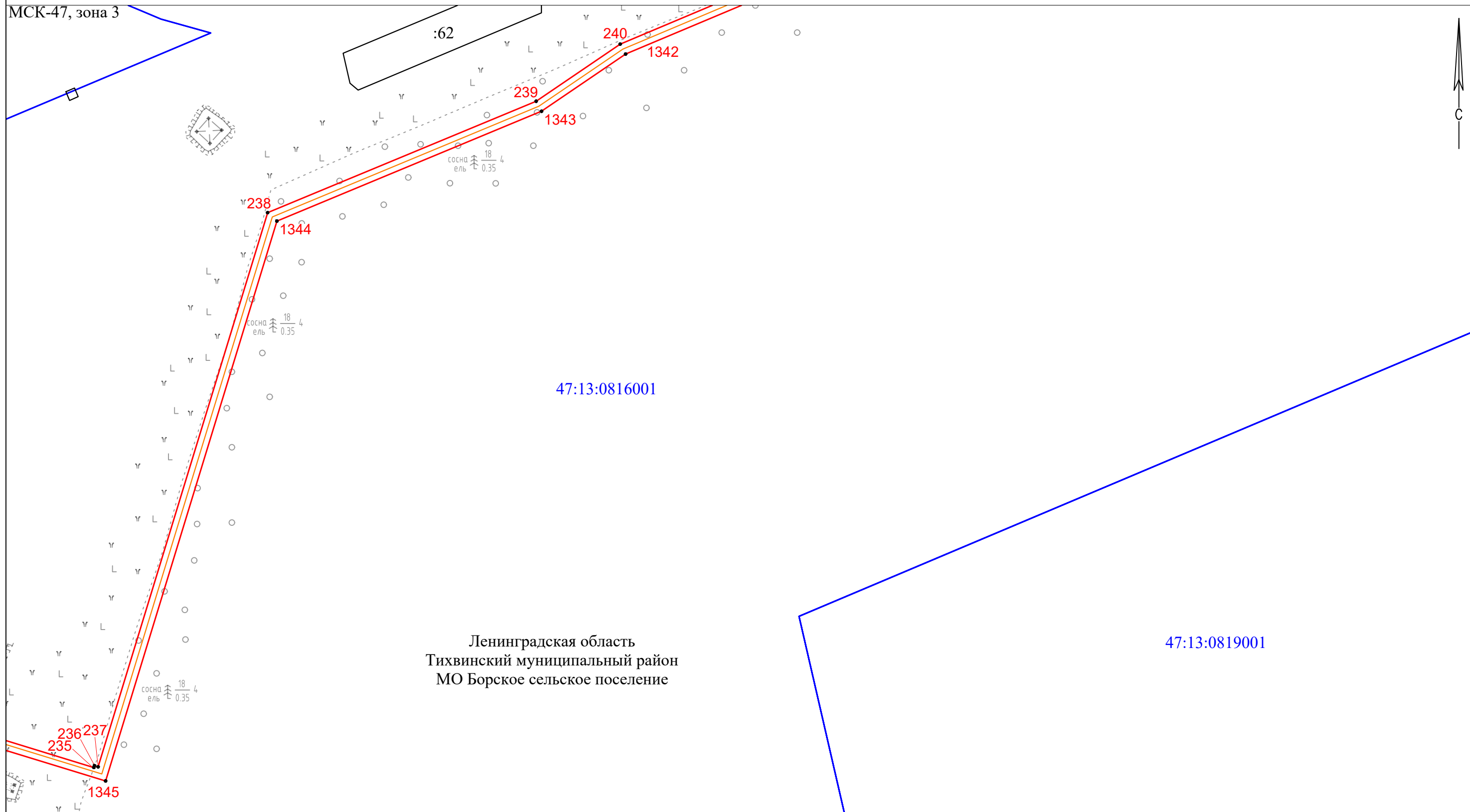
Ленинградская область,  
Тихвинский муниципальный район,  
Борское сельское поселение



# Схема расположения границ публичного сервитута

Выносной лист 20

МСК-47, зона 3



47:13:0816001

47:13:0819001

Ленинградская область  
Тихвинский муниципальный район  
МО Борское сельское поселение

## Условные обозначения

Масштаб 1:2000

- |   |  |   |
|---|--|---|
| ● - Характерная точка границы, сведения о которой позволяют однозначно определить ее положение на местности | — - Часть границы, сведения ЕГРН о которой позволяют однозначно определить ее положение на местности | 1 - Обозначение новой характерной точки     |
| — - Проектные границы публичного сервитута  | — - Граница населенного пункта   | — - Граница кадастрового квартала           |
| — - Проектное местоположение газопровода  | — - Наименование муниципального образования  | 47:13:0610011 - Номер кадастрового квартала |
| — - Граница муниципального образования  |  | :318 - Кадастровый номер земельного участка |


Ленинградская область,  
Тихвинский муниципальный район,  
Борское сельское поселение

# Схема расположения границ публичного сервитута

Выносной лист 21

МСК-47, зона 3

Ленинградская область  
Тихвинский муниципальный район  
МО Борское сельское поселение



47:13:0816001

47:13:0819001

Масштаб 1:2000

## Условные обозначения

- |   |  |   |
|---|--|---|
| ● - Характерная точка границы, сведения о которой позволяют однозначно определить ее положение на местности | — - Часть границы, сведения ЕГРН о которой позволяют однозначно определить ее положение на местности | 1 - Обозначение новой характерной точки     |
| — - Проектные границы публичного сервитута  | — - Граница населенного пункта   | — - Граница кадастрового квартала           |
| — - Проектное местоположение газопровода  | — - Наименование муниципального образования  | 47:13:0610011 - Номер кадастрового квартала |
| — - Граница муниципального образования  |  | :318 - Кадастровый номер земельного участка |

Ленинградская область,  
Тихвинский муниципальный район,  
Борское сельское поселение

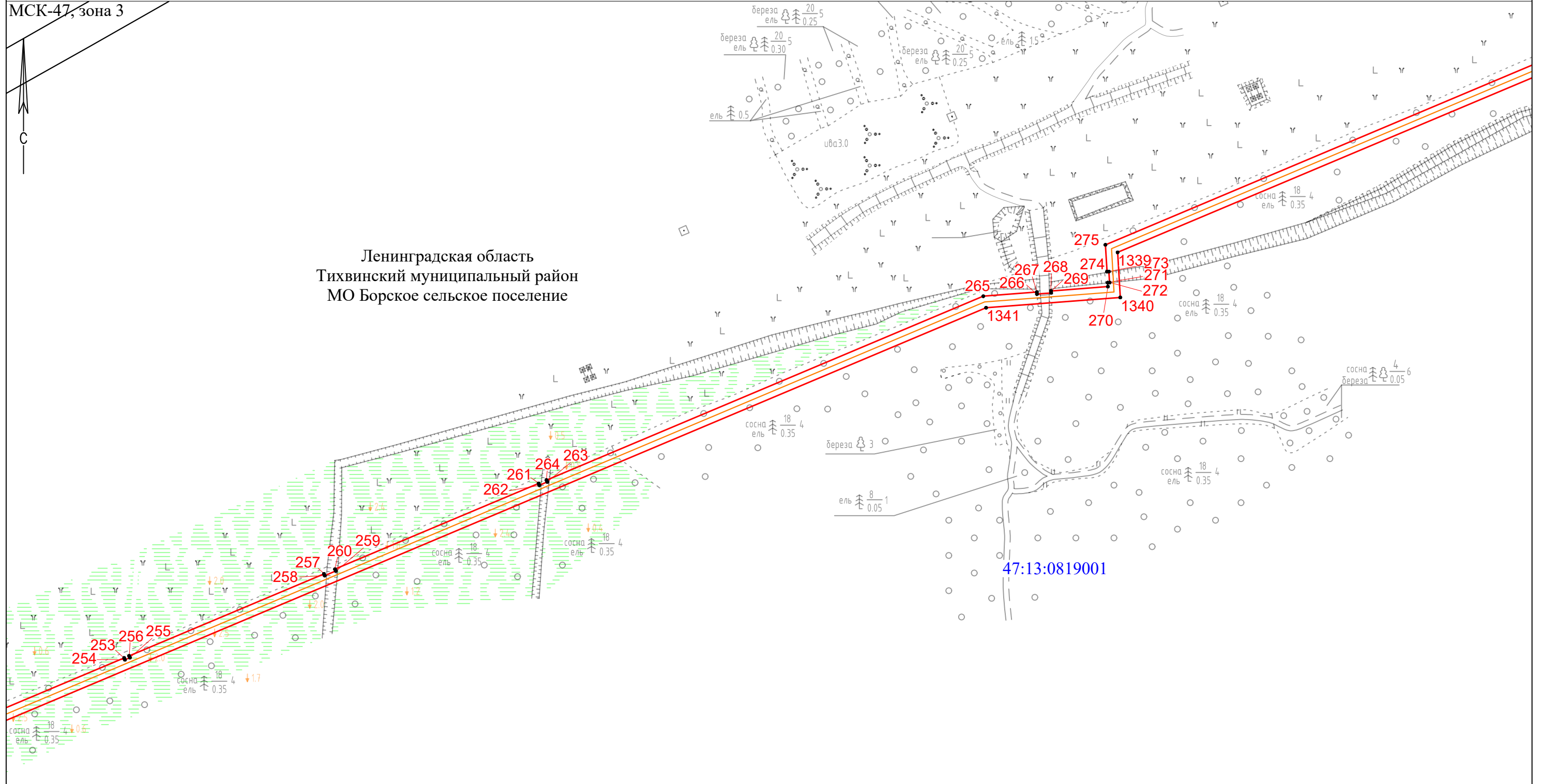


# Схема расположения границ публичного сервитута

Выносной лист 22

МСК-47, зона 3

Ленинградская область  
Тихвинский муниципальный район  
МО Борское сельское поселение



Масштаб 1:2000

## Условные обозначения

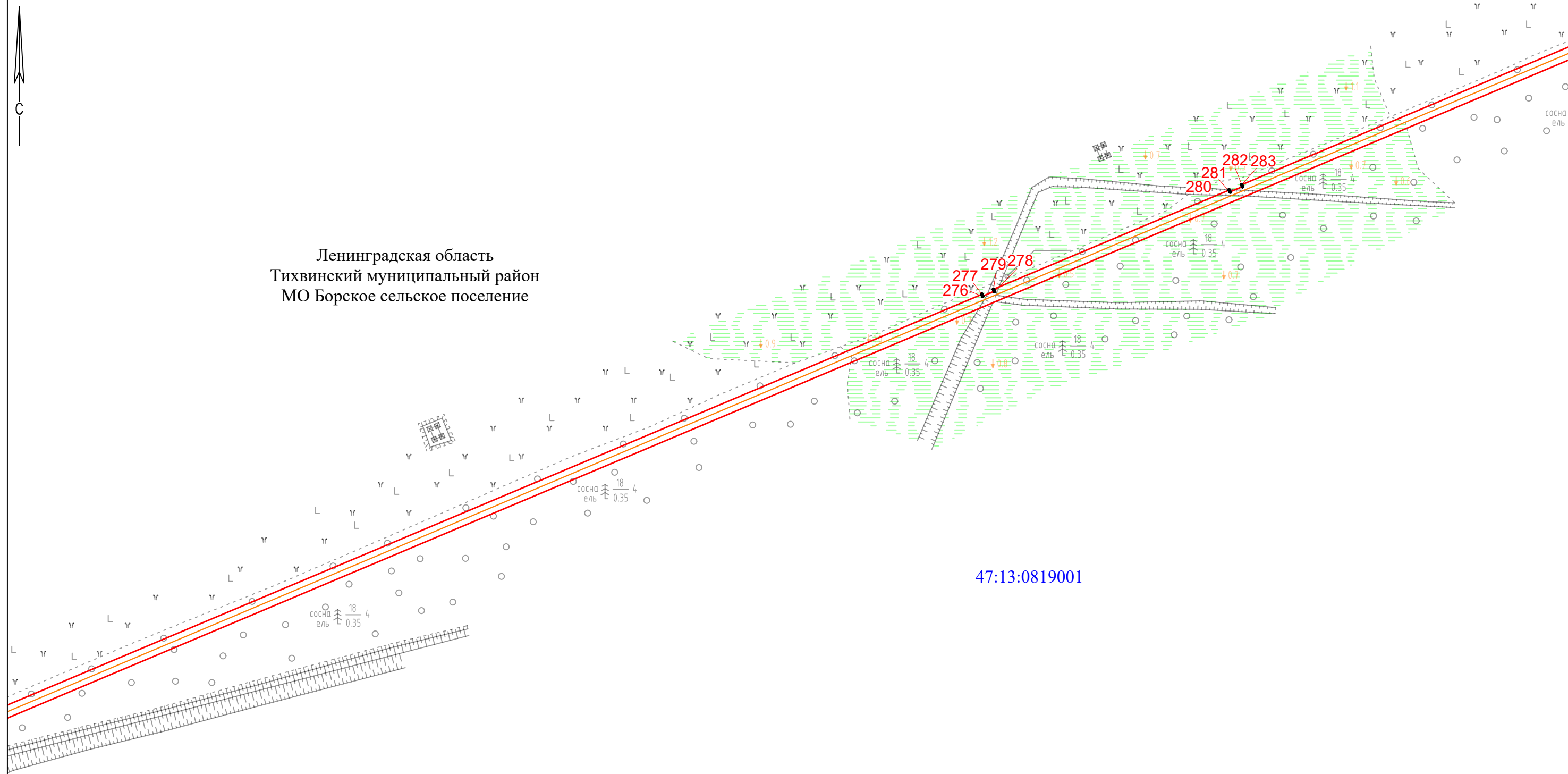
- |   |  |   |
|---|--|---|
| ● - Характерная точка границы, сведения о которой позволяют однозначно определить ее положение на местности | — - Часть границы, сведения ЕГРН о которой позволяют однозначно определить ее положение на местности | 1 - Обозначение новой характерной точки     |
| — - Проектные границы публичного сервитута  | — - Граница населенного пункта   | — - Граница кадастрового квартала           |
| — - Проектное местоположение газопровода  | — - Наименование муниципального образования  | 47:13:0610011 - Номер кадастрового квартала |
| — - Граница муниципального образования  |  | :318 - Кадастровый номер земельного участка |

Ленинградская область,  
Тихвинский муниципальный район,  
Борское сельское поселение

# Схема расположения границ публичного сервитута

Выносной лист 23

МСК-47, зона 3



Ленинградская область  
Тихвинский муниципальный район  
МО Борское сельское поселение

47:13:0819001

Масштаб 1:2000

## Условные обозначения

- |   |  |   |
|---|--|---|
| ● - Характерная точка границы, сведения о которой позволяют однозначно определить ее положение на местности | — - Часть границы, сведения ЕГРН о которой позволяют однозначно определить ее положение на местности | 1 - Обозначение новой характерной точки     |
| — - Проектные границы публичного сервитута  | — - Граница населенного пункта   | — - Граница кадастрового квартала           |
| — - Проектное местоположение газопровода  | — - Наименование муниципального образования  | 47:13:0610011 - Номер кадастрового квартала |
| — - Граница муниципального образования  |  | :318 - Кадастровый номер земельного участка |

Ленинградская область,  
Тихвинский муниципальный район,  
Борское сельское поселение




# Схема расположения границ публичного сервитута

Выносной лист 24

МСК-47, зона 3

47:13:0000000:21236(8)

Ленинградская область  
Тихвинский муниципальный район  
МО Борское сельское поселение



47:13:0819001

Масштаб 1:2000

## Условные обозначения


- |   |  |   |
|---|--|---|
| ● - Характерная точка границы, сведения о которой позволяют однозначно определить ее положение на местности | — - Часть границы, сведения ЕГРН о которой позволяют однозначно определить ее положение на местности | 1 - Обозначение новой характерной точки     |
| — - Проектные границы публичного сервитута  | — - Граница населенного пункта   | — - Граница кадастрового квартала           |
| — - Проектное местоположение газопровода  | — - Наименование муниципального образования  | 47:13:0610011 - Номер кадастрового квартала |
| — - Граница муниципального образования  |  | :318 - Кадастровый номер земельного участка |

Ленинградская область,  
Тихвинский муниципальный район,  
Борское сельское поселение

# Схема расположения границ публичного сервитута

Выносной лист 25

МСК-47, зона 3



Ленинградская область  
Тихвинский муниципальный район  
МО Борское сельское поселение

Масштаб 1:2000

## Условные обозначения

- |   |  |   |
|---|--|---|
| ● - Характерная точка границы, сведения о которой позволяют однозначно определить ее положение на местности | — - Часть границы, сведения ЕГРН о которой позволяют однозначно определить ее положение на местности | 1 - Обозначение новой характерной точки     |
| — - Проектные границы публичного сервитута  | — - Граница населенного пункта   | — - Граница кадастрового квартала           |
| — - Проектное местоположение газопровода  | — - Наименование муниципального образования  | 47:13:0610011 - Номер кадастрового квартала |
| — - Граница муниципального образования  |  | :318 - Кадастровый номер земельного участка |

Ленинградская область,  
Тихвинский муниципальный район,  
Борское сельское поселение


# Схема расположения границ публичного сервитута

Выносной лист 26

МСК-47, зона 3

47:13:0000000:21236(8)

Ленинградская область  
Тихвинский муниципальный район  
МО Борское сельское поселение



47:13:0819001

Масштаб 1:2000

## Условные обозначения

- |   |  |   |
|---|--|---|
| ● - Характерная точка границы, сведения о которой позволяют однозначно определить ее положение на местности | — - Часть границы, сведения ЕГРН о которой позволяют однозначно определить ее положение на местности | 1 - Обозначение новой характерной точки     |
| — - Проектные границы публичного сервитута  | — - Граница населенного пункта   | — - Граница кадастрового квартала           |
| — - Проектное местоположение газопровода  | — - Наименование муниципального образования  | 47:13:0610011 - Номер кадастрового квартала |
| — - Граница муниципального образования  |  | :318 - Кадастровый номер земельного участка |

Ленинградская область,  
Тихвинский муниципальный район,  
Борское сельское поселение

# Схема расположения границ публичного сервитута

Выносной лист 27

МСК-47, зона 3

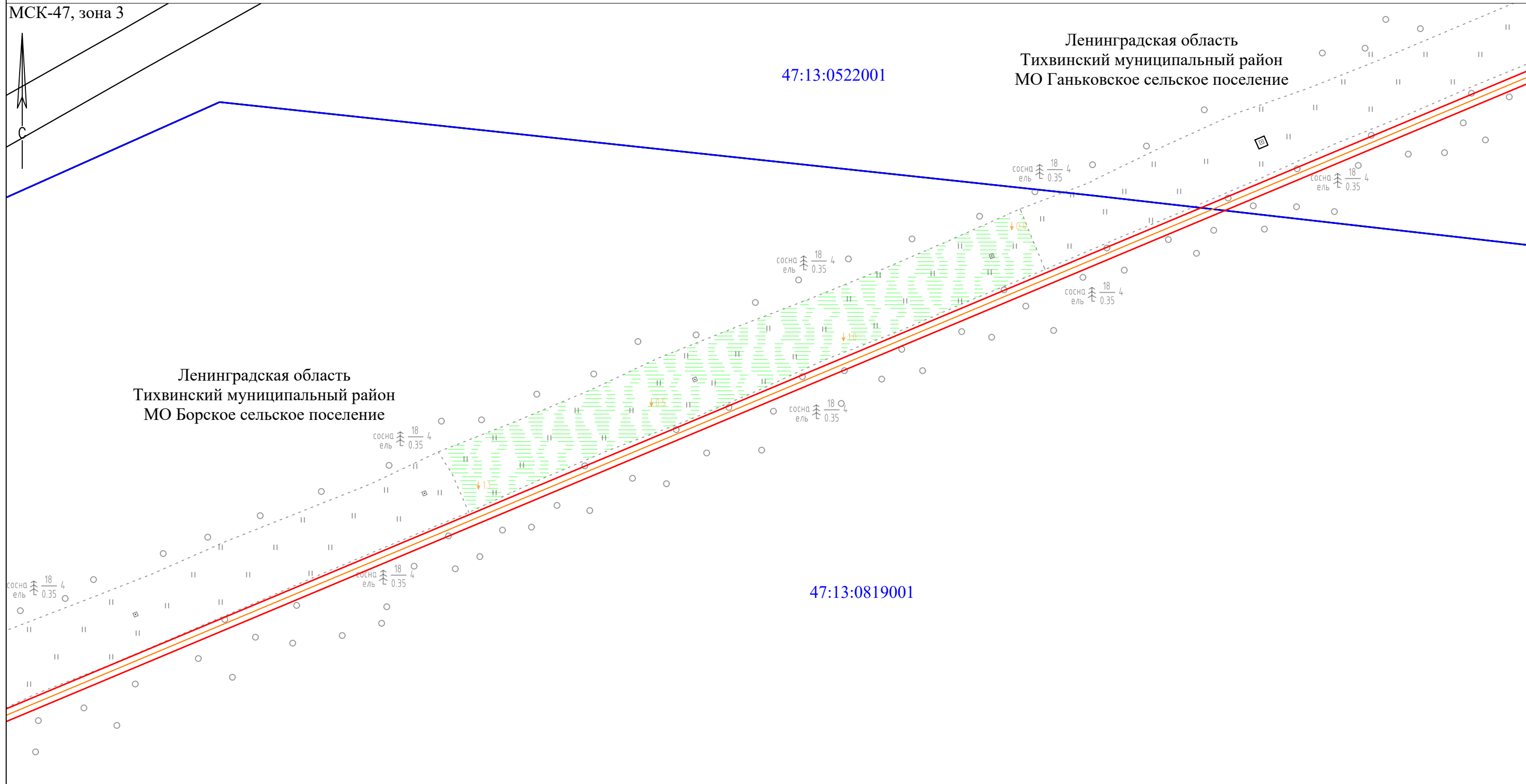


47:13:0522001

Ленинградская область  
Тихвинский муниципальный район  
МО Ганьковское сельское поселение

Ленинградская область  
Тихвинский муниципальный район  
МО Борское сельское поселение

47:13:0819001



## Условные обозначения

Масштаб 1:2000


- |   |  |   |
|---|--|---|
| ● - Характерная точка границы, сведения о которой позволяют однозначно определить ее положение на местности | — - Часть границы, сведения ЕГРН о которой позволяют однозначно определить ее положение на местности | 1 - Обозначение новой характерной точки     |
| — - Проектные границы публичного сервитута  | — - Граница населенного пункта   | — - Граница кадастрового квартала           |
| — - Проектное местоположение газопровода  | — - Наименование муниципального образования  | 47:13:0610011 - Номер кадастрового квартала |
| — - Граница муниципального образования  |  | :318 - Кадастровый номер земельного участка |

Ленинградская область,  
Тихвинский муниципальный район,  
Борское сельское поселение

# Схема расположения границ публичного сервитута

Выносной лист 28

МСК-47, зона 3



## Условные обозначения

Масштаб 1:2000

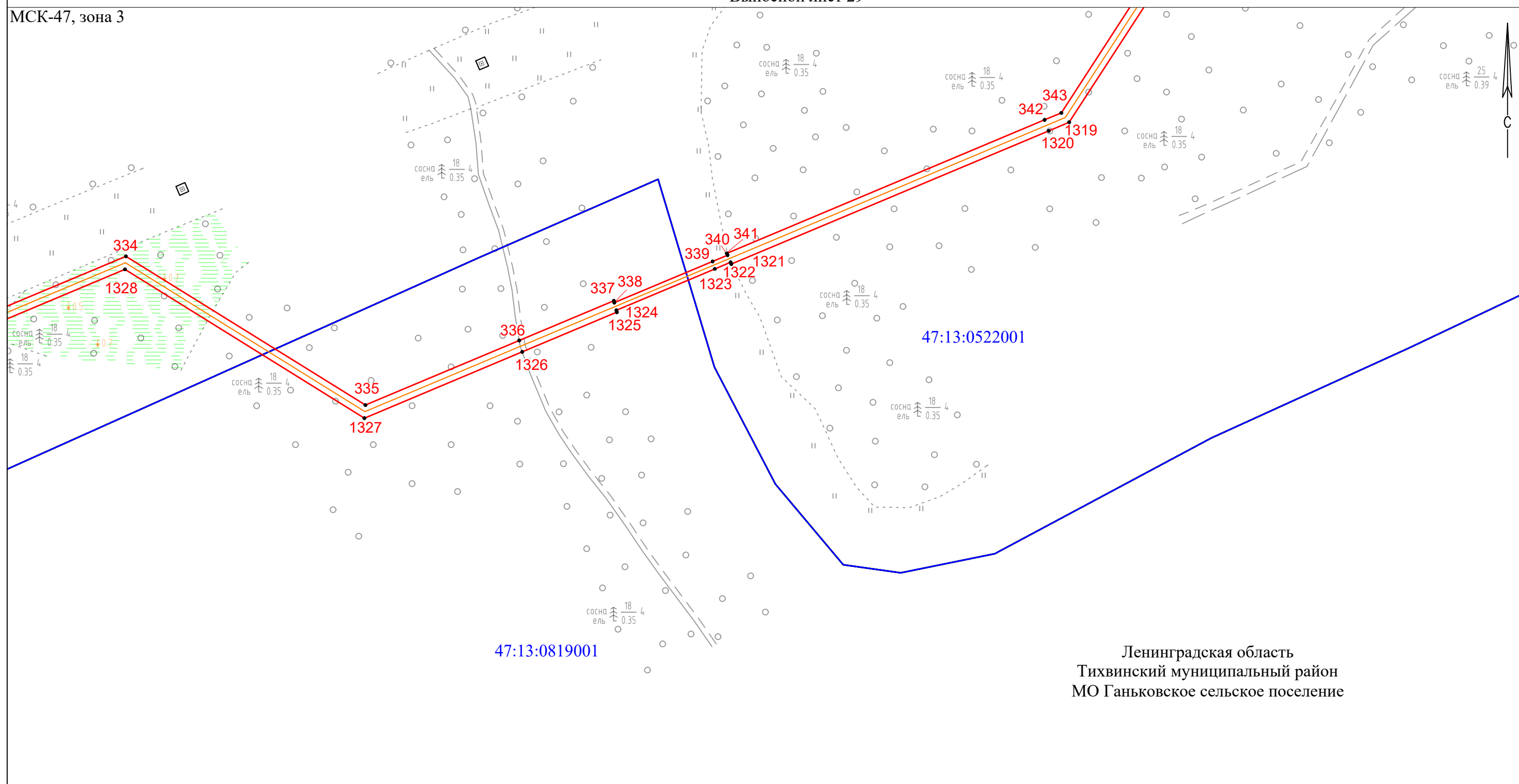
- |   |  |   |
|---|--|---|
| ● - Характерная точка границы, сведения о которой позволяют однозначно определить ее положение на местности | — - Часть границы, сведения ЕГРН о которой позволяют однозначно определить ее положение на местности | 1 - Обозначение новой характерной точки     |
| — - Проектные границы публичного сервитута  | — - Граница населенного пункта   | — - Граница кадастрового квартала           |
| — - Проектное местоположение газопровода  | — - Наименование муниципального образования  | 47:13:0610011 - Номер кадастрового квартала |
| — - Граница муниципального образования  |  | :318 - Кадастровый номер земельного участка |

Ленинградская область,  
Тихвинский муниципальный район,  
Борское сельское поселение

# Схема расположения границ публичного сервитута

Выносной лист 29

МСК-47, зона 3



Ленинградская область  
Тихвинский муниципальный район  
МО Ганьковское сельское поселение

## Условные обозначения

Масштаб 1:2000

- |   |  |   |
|---|--|---|
| ● - Характерная точка границы, сведения о которой позволяют однозначно определить ее положение на местности | — - Часть границы, сведения ЕГРН о которой позволяют однозначно определить ее положение на местности | 1 - Обозначение новой характерной точки     |
| — - Проектные границы публичного сервитута  | — - Граница населенного пункта   | — - Граница кадастрового квартала           |
| — - Проектное местоположение газопровода  | — - Наименование муниципального образования  | 47:13:0610011 - Номер кадастрового квартала |
| — - Граница муниципального образования  |  | :318 - Кадастровый номер земельного участка |

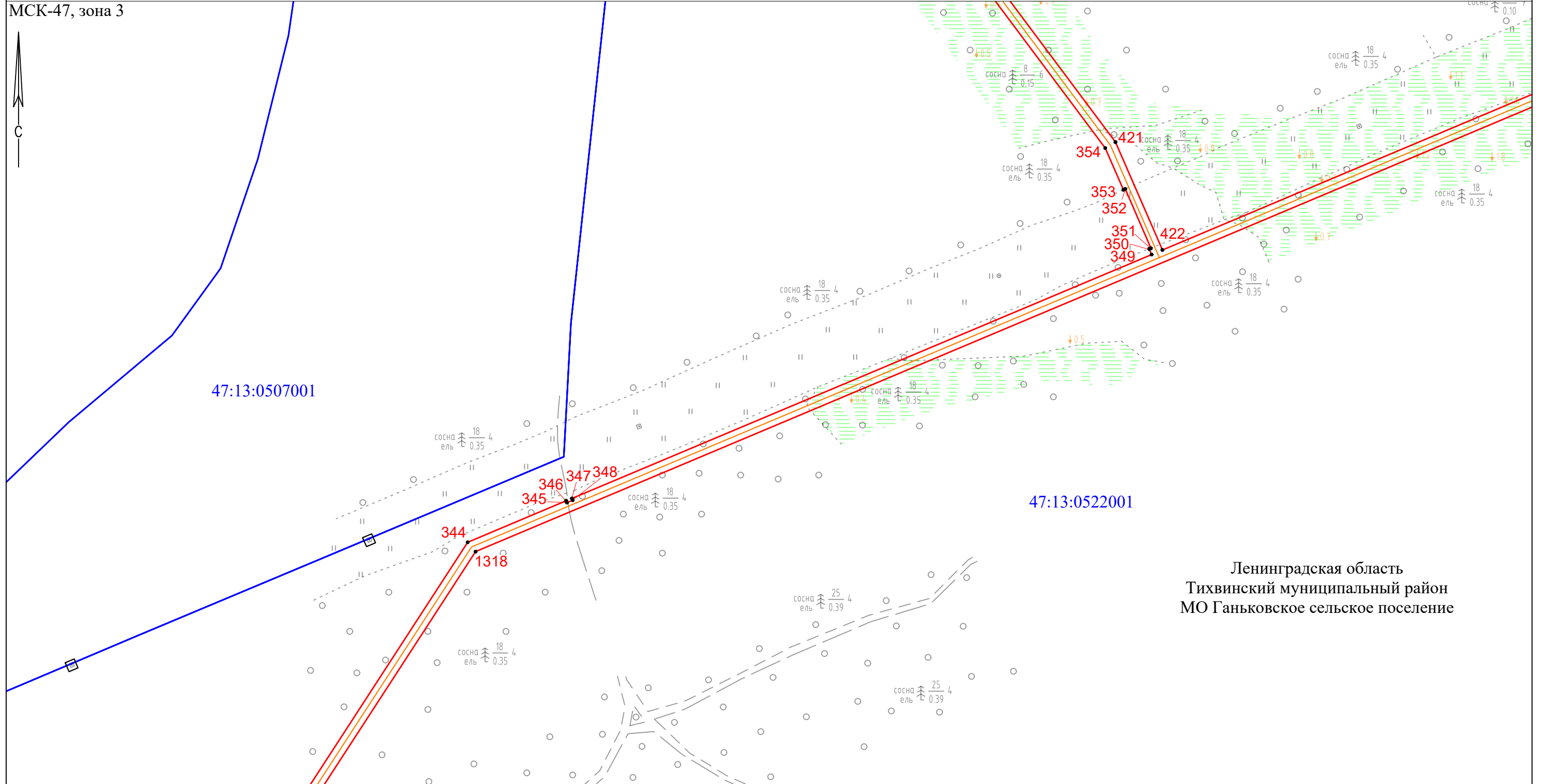
Ленинградская область,  
Тихвинский муниципальный район,  
Борское сельское поселение



# Схема расположения границ публичного сервитута

Выносной лист 30

МСК-47, зона 3



Ленинградская область  
Тихвинский муниципальный район  
МО Ганьковское сельское поселение

Масштаб 1:2000

## Условные обозначения

- |   |  |   |
|---|--|---|
| ● - Характерная точка границы, сведения о которой позволяют однозначно определить ее положение на местности | — - Часть границы, сведения ЕГРН о которой позволяют однозначно определить ее положение на местности | 1 - Обозначение новой характерной точки     |
| — - Проектные границы публичного сервитута  | — - Граница населенного пункта   | — - Граница кадастрового квартала           |
| — - Проектное местоположение газопровода  | — - Наименование муниципального образования  | 47:13:0610011 - Номер кадастрового квартала |
| — - Граница муниципального образования  |  | :318 - Кадастровый номер земельного участка |


Ленинградская область,  
Тихвинский муниципальный район,  
Борское сельское поселение



# Схема расположения границ публичного сервитута

Выносной лист 31

МСК-47, зона 3



## Условные обозначения

Масштаб 1:2000

- |   |  |   |
|---|--|---|
| ● - Характерная точка границы, сведения о которой позволяют однозначно определить ее положение на местности | — - Часть границы, сведения ЕГРН о которой позволяют однозначно определить ее положение на местности | 1 - Обозначение новой характерной точки     |
| — - Проектные границы публичного сервитута  | — - Граница населенного пункта   | 47:13:0610011 - Номер кадастрового квартала |
| — - Проектное местоположение газопровода  | — - Наименование муниципального образования  | :318 - Кадастровый номер земельного участка |
| — - Граница муниципального образования  |  |   |

Ленинградская область,  
Тихвинский муниципальный район,  
Борское сельское поселение


# Схема расположения границ публичного сервитута

Выносной лист 32

МСК-47, зона 3



Ленинградская область  
Тихвинский муниципальный район  
МО Ганьковское сельское поселение



Масштаб 1:2000

## Условные обозначения

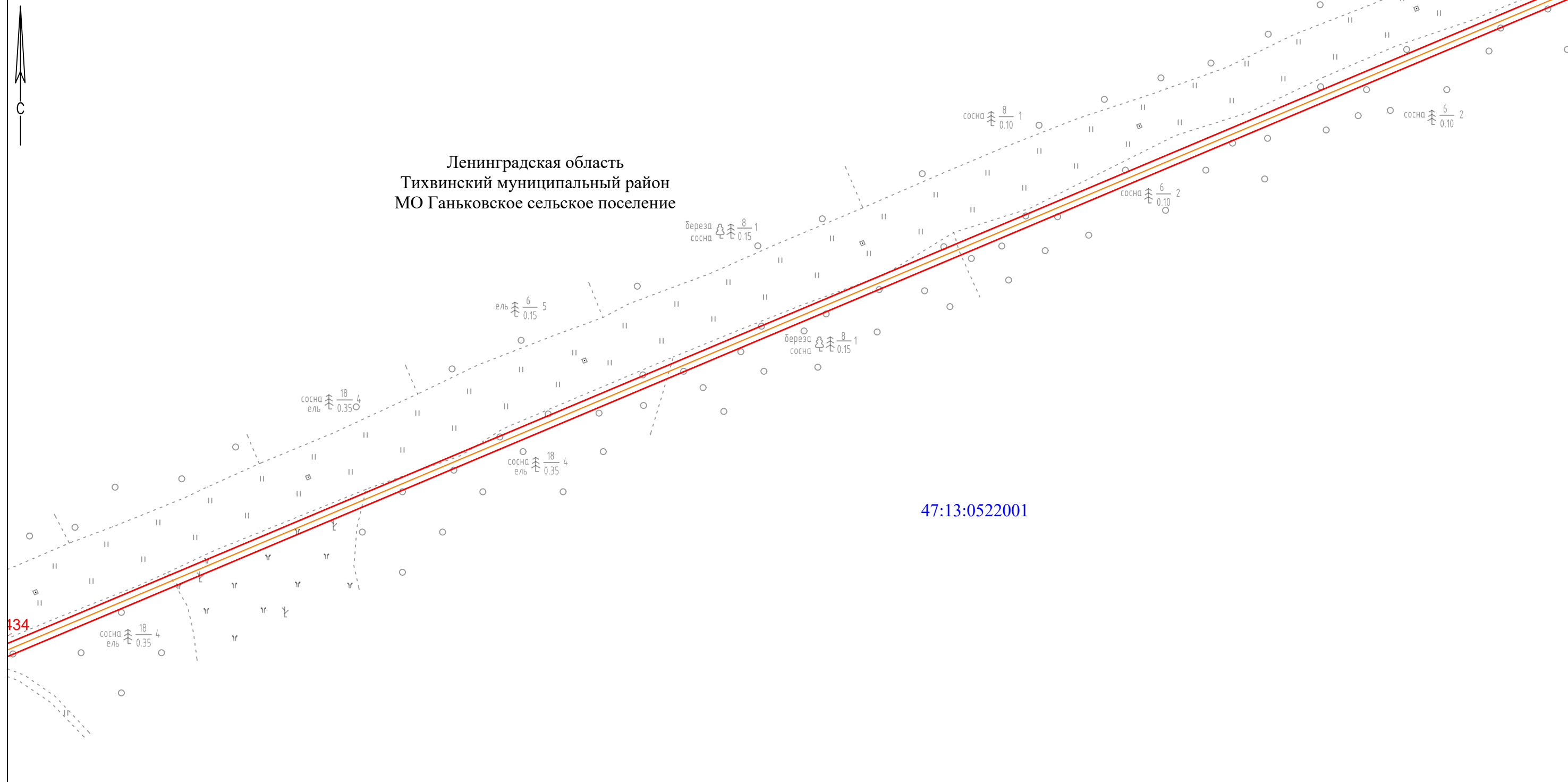
- |   |  |   |
|---|--|---|
| ● - Характерная точка границы, сведения о которой позволяют однозначно определить ее положение на местности | — - Часть границы, сведения ЕГРН о которой позволяют однозначно определить ее положение на местности | 1 - Обозначение новой характерной точки     |
| — - Проектные границы публичного сервитута  | — - Граница населенного пункта   | — - Граница кадастрового квартала           |
| — - Проектное местоположение газопровода  | — - Наименование муниципального образования  | 47:13:0610011 - Номер кадастрового квартала |
| — - Граница муниципального образования  |  | :318 - Кадастровый номер земельного участка |

Ленинградская область,  
Тихвинский муниципальный район,  
Борское сельское поселение

# Схема расположения границ публичного сервитута

Выносной лист 33

МСК-47, зона 3



## Условные обозначения

Масштаб 1:2000

- |   |  |   |
|---|--|---|
| ● - Характерная точка границы, сведения о которой позволяют однозначно определить ее положение на местности | — - Часть границы, сведения ЕГРН о которой позволяют однозначно определить ее положение на местности | 1 - Обозначение новой характерной точки     |
| — - Проектные границы публичного сервитута  | — - Граница населенного пункта   | — - Граница кадастрового квартала           |
| — - Проектное местоположение газопровода  | — - Наименование муниципального образования  | 47:13:0610011 - Номер кадастрового квартала |
| — - Граница муниципального образования  |  | :318 - Кадастровый номер земельного участка |

Ленинградская область,  
Тихвинский муниципальный район,  
Борское сельское поселение

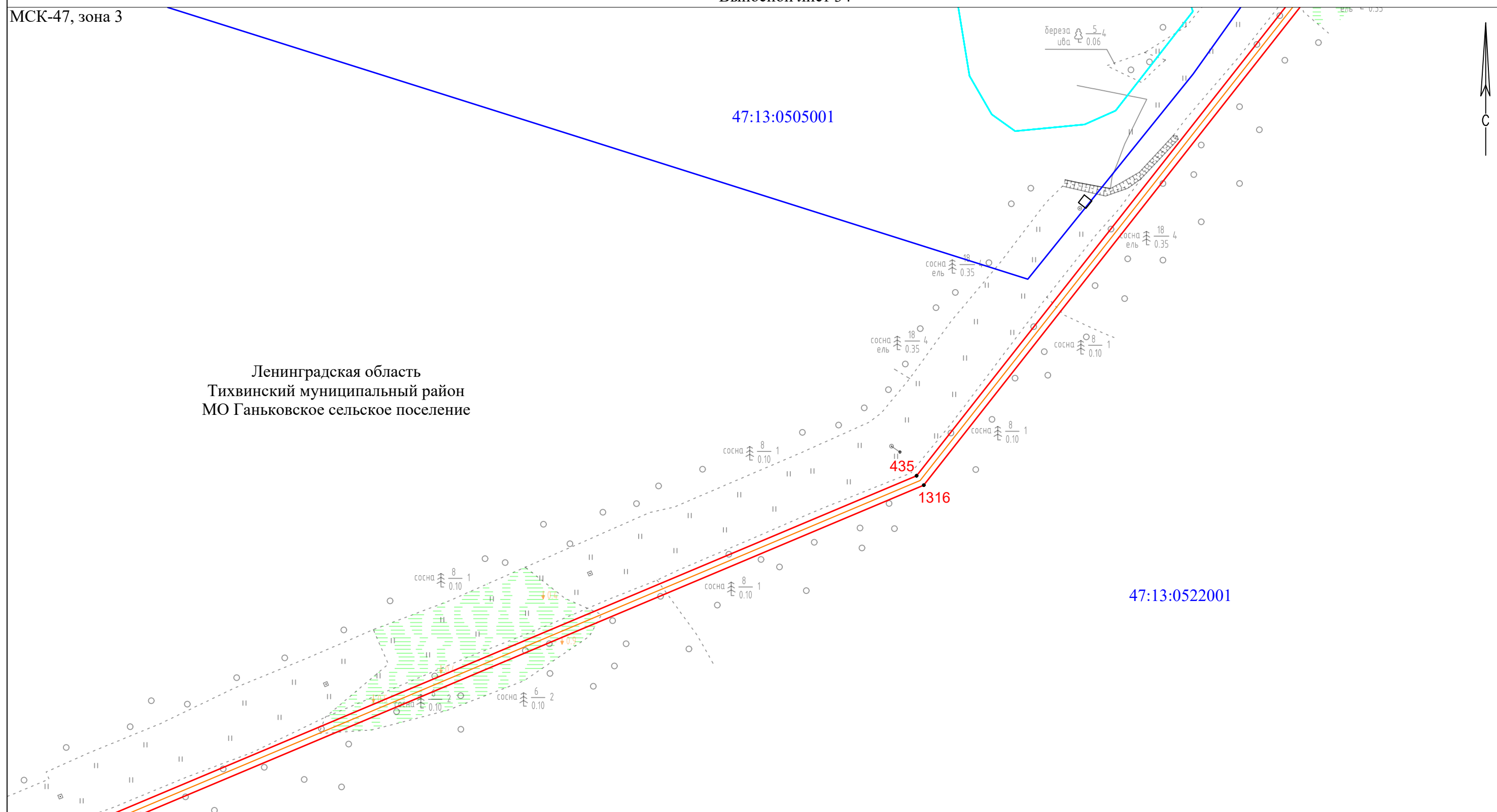
# Схема расположения границ публичного сервитута

Выносной лист 34

МСК-47, зона 3

47:13:0505001

Ленинградская область  
Тихвинский муниципальный район  
МО Ганьковское сельское поселение



47:13:0522001

Масштаб 1:2000

## Условные обозначения

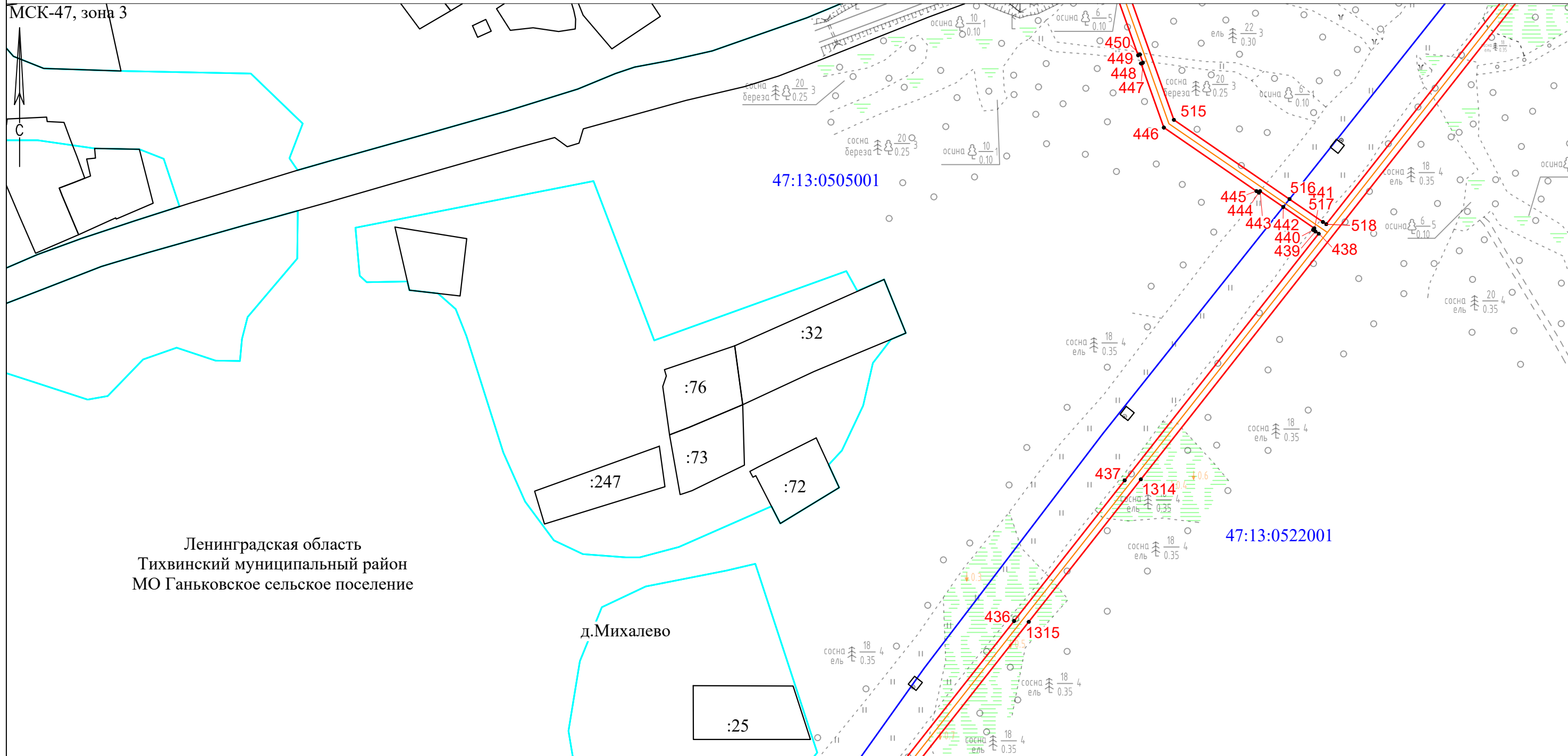
- |   |  |   |
|---|--|---|
| ● - Характерная точка границы, сведения о которой позволяют однозначно определить ее положение на местности | — - Часть границы, сведения ЕГРН о которой позволяют однозначно определить ее положение на местности | 1 - Обозначение новой характерной точки     |
| — - Проектные границы публичного сервитута  | — - Граница населенного пункта   | — - Граница кадастрового квартала           |
| — - Проектное местоположение газопровода  | — - Наименование муниципального образования  | 47:13:0610011 - Номер кадастрового квартала |
| — - Граница муниципального образования  |  | :318 - Кадастровый номер земельного участка |

Ленинградская область,  
Тихвинский муниципальный район,  
Борское сельское поселение

# Схема расположения границ публичного сервитута

Выносной лист 35

МСК-47, зона 3



Ленинградская область  
Тихвинский муниципальный район  
МО Ганьковское сельское поселение

д. Михалево

Масштаб 1:2000

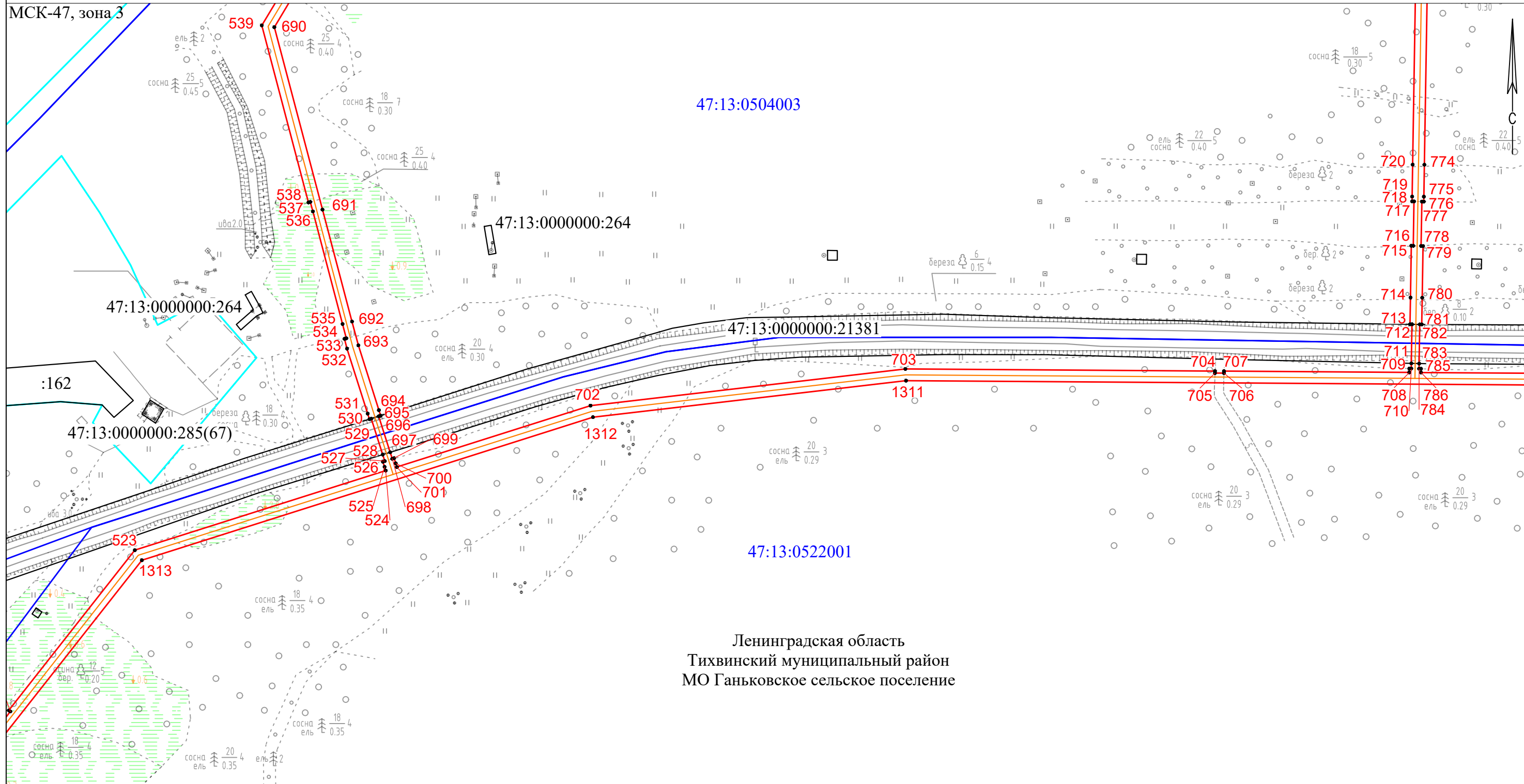
## Условные обозначения

- |            |   |   |           |   |  |               |   |                                      |
|------------|---|---|-----------|---|--|---------------|---|--------------------------------------|
| ●          | - | Характерная точка границы, сведения о которой позволяют однозначно определить ее положение на местности | —         | - | Часть границы, сведения ЕГРН о которой позволяют однозначно определить ее положение на местности | 1             | - | Обозначение новой характерной точки  |
| — (red)    | - | Проектные границы публичного сервитута  | — (cyan)  | - | Граница населенного пункта   | 47:13:0610011 | - | Номер кадастрового квартала          |
| — (orange) | - | Проектное местоположение газопровода  | — (black) | - | Наименование муниципального образования  | :318          | - | Кадастровый номер земельного участка |
| — (yellow) | - | Граница муниципального образования  |           |   |  |               |   |                                      |

# Схема расположения границ публичного сервитута

Выносной лист 36

МСК-47, зона 3



Ленинградская область  
Тихвинский муниципальный район  
МО Ганьковское сельское поселение

Масштаб 1:2000

## Условные обозначения

- |   |  |   |
|---|--|---|
| ● - Характерная точка границы, сведения о которой позволяют однозначно определить ее положение на местности | — - Часть границы, сведения ЕГРН о которой позволяют однозначно определить ее положение на местности | 1 - Обозначение новой характерной точки     |
| — - Проектные границы публичного сервитута  | — - Граница населенного пункта   | — - Граница кадастрового квартала           |
| — - Проектное местоположение газопровода  | — - Наименование муниципального образования  | 47:13:0610011 - Номер кадастрового квартала |
| — - Граница муниципального образования  |  | :318 - Кадастровый номер земельного участка |

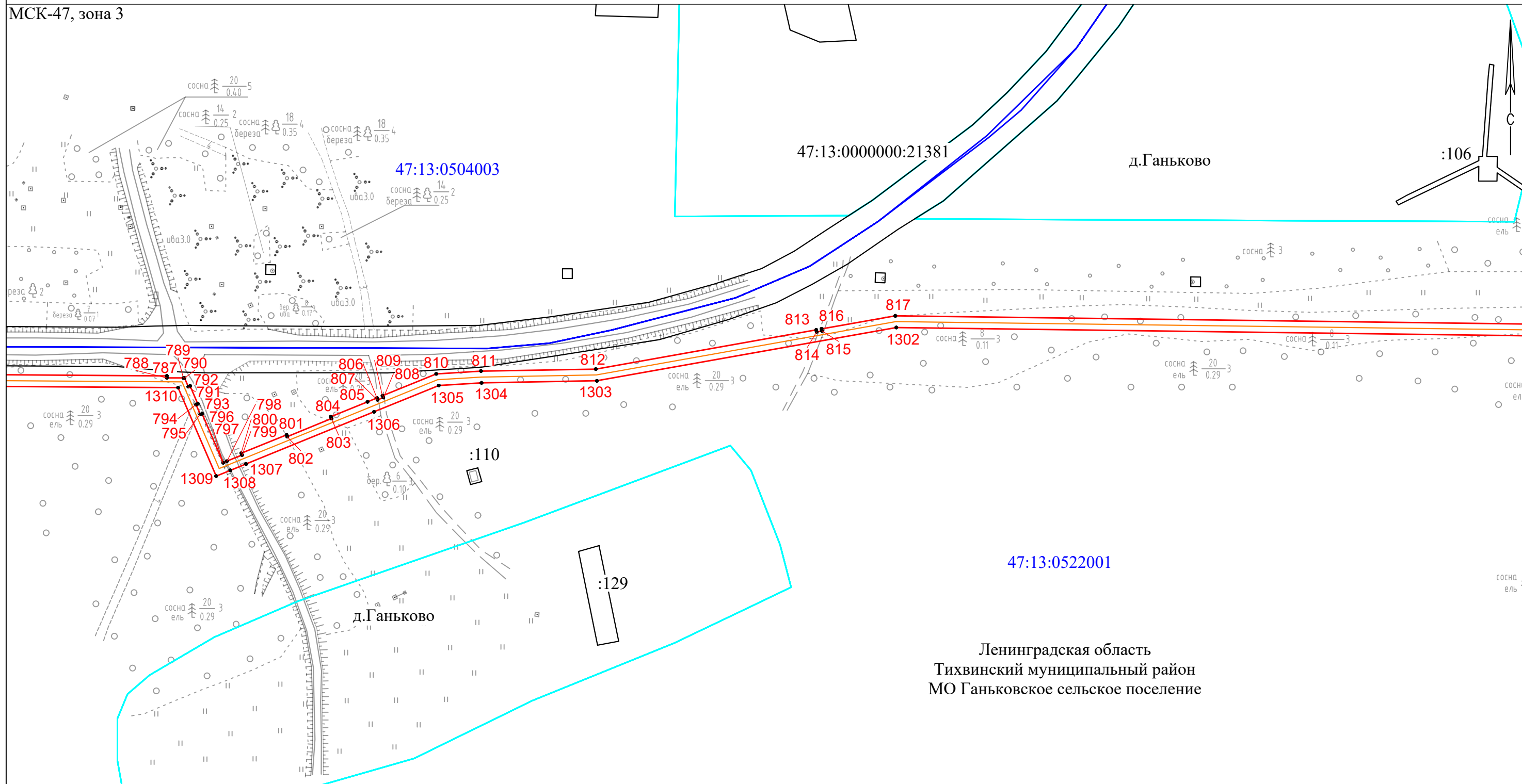
Ленинградская область,  
Тихвинский муниципальный район,  
Борское сельское поселение



# Схема расположения границ публичного сервитута

Выносной лист 37

МСК-47, зона 3



Ленинградская область  
Тихвинский муниципальный район  
МО Ганьковское сельское поселение

Масштаб 1:2000

## Условные обозначения

- |   |  |   |
|---|--|---|
| ● - Характерная точка границы, сведения о которой позволяют однозначно определить ее положение на местности | — - Часть границы, сведения ЕГРН о которой позволяют однозначно определить ее положение на местности | 1 - Обозначение новой характерной точки     |
| — - Проектные границы публичного сервитута  | — - Граница населенного пункта   | — - Граница кадастрового квартала           |
| — - Проектное местоположение газопровода  | — - Наименование муниципального образования  | 47:13:0610011 - Номер кадастрового квартала |
| — - Граница муниципального образования  |  | :318 - Кадастровый номер земельного участка |


Ленинградская область,  
Тихвинский муниципальный район,  
Борское сельское поселение



# Схема расположения границ публичного сервитута

Выносной лист 38

МСК-47, зона 3



Ленинградская область  
Тихвинский муниципальный район  
МО Ганьковское сельское поселение

Масштаб 1:2000

## Условные обозначения

- |   |  |   |
|---|--|---|
| ● - Характерная точка границы, сведения о которой позволяют однозначно определить ее положение на местности | — - Часть границы, сведения ЕГРН о которой позволяют однозначно определить ее положение на местности | 1 - Обозначение новой характерной точки     |
| — - Проектные границы публичного сервитута  | — - Граница населенного пункта   | — - Граница кадастрового квартала           |
| — - Проектное местоположение газопровода  | — - Наименование муниципального образования  | 47:13:0610011 - Номер кадастрового квартала |
| — - Граница муниципального образования  |  | :318 - Кадастровый номер земельного участка |

Ленинградская область,  
Тихвинский муниципальный район,  
Борское сельское поселение

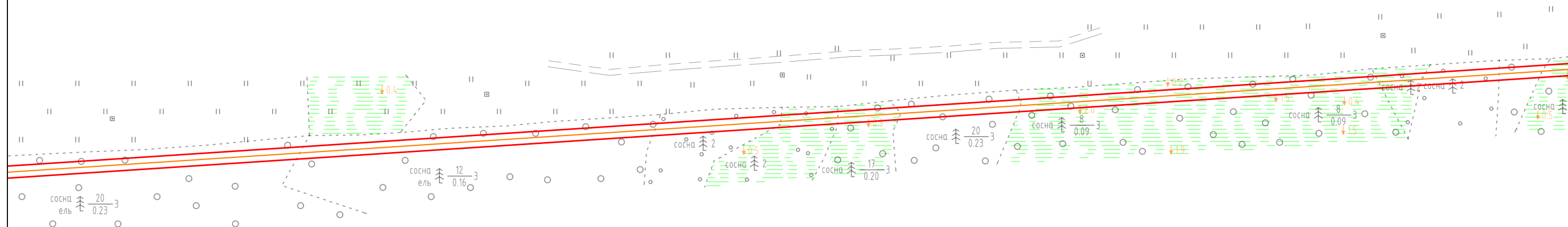
# Схема расположения границ публичного сервитута

Выносной лист 39

МСК-47, зона 3



47:13:0522001



Ленинградская область  
Тихвинский муниципальный район  
МО Ганьковское сельское поселение

Масштаб 1:2000

## Условные обозначения

- |   |  |   |
|---|--|---|
| ● - Характерная точка границы, сведения о которой позволяют однозначно определить ее положение на местности | — - Часть границы, сведения ЕГРН о которой позволяют однозначно определить ее положение на местности | 1 - Обозначение новой характерной точки     |
| — - Проектные границы публичного сервитута  | — - Граница населенного пункта   | — - Граница кадастрового квартала           |
| — - Проектное местоположение газопровода  | — - Наименование муниципального образования  | 47:13:0610011 - Номер кадастрового квартала |
| — - Граница муниципального образования  |  | :318 - Кадастровый номер земельного участка |

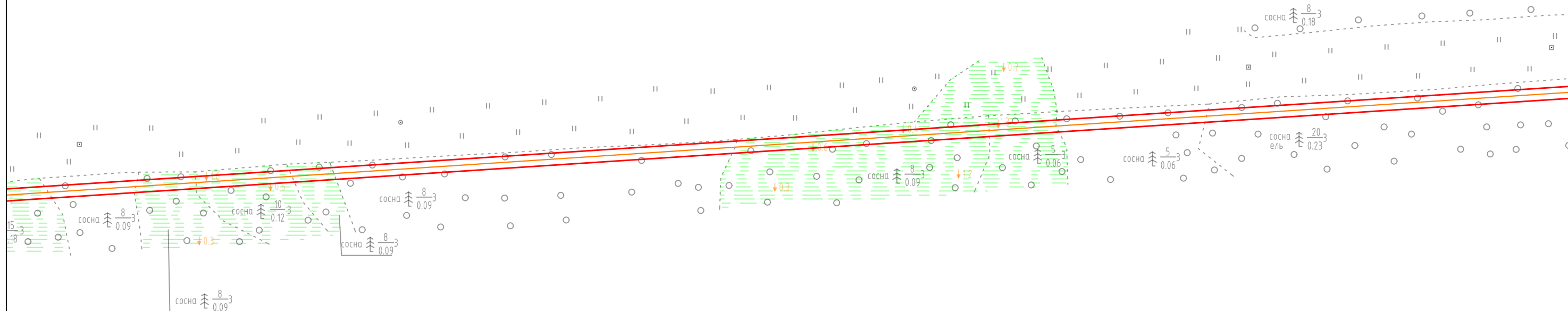
Ленинградская область,  
Тихвинский муниципальный район,  
Борское сельское поселение

# Схема расположения границ публичного сервитута

Выносной лист 40

МСК-47, зона 3

47:13:0522001



Ленинградская область  
Тихвинский муниципальный район  
МО Ганьковское сельское поселение

Масштаб 1:2000

## Условные обозначения

- |   |  |   |
|---|--|---|
| ● - Характерная точка границы, сведения о которой позволяют однозначно определить ее положение на местности | — - Часть границы, сведения ЕГРН о которой позволяют однозначно определить ее положение на местности | 1 - Обозначение новой характерной точки     |
| — - Проектные границы публичного сервитута  | — - Граница населенного пункта   | — - Граница кадастрового квартала           |
| — - Проектное местоположение газопровода  | — - Наименование муниципального образования  | 47:13:0610011 - Номер кадастрового квартала |
| — - Граница муниципального образования  |  | :318 - Кадастровый номер земельного участка |

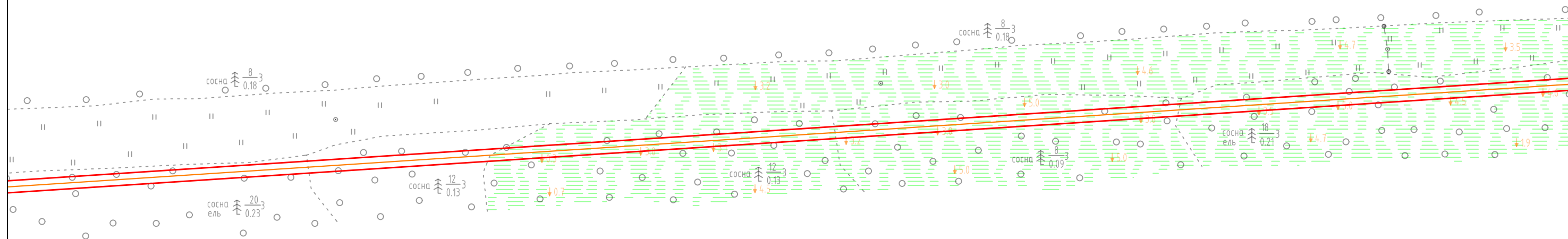
Ленинградская область,  
Тихвинский муниципальный район,  
Борское сельское поселение

# Схема расположения границ публичного сервитута

Выносной лист 41

МСК-47, зона 3

47:13:0522001



Ленинградская область  
Тихвинский муниципальный район  
МО Ганьковское сельское поселение

Масштаб 1:2000

## Условные обозначения

- |   |  |   |
|---|--|---|
| ● - Характерная точка границы, сведения о которой позволяют однозначно определить ее положение на местности | — - Часть границы, сведения ЕГРН о которой позволяют однозначно определить ее положение на местности | 1 - Обозначение новой характерной точки     |
| — - Проектные границы публичного сервитута  | — - Граница населенного пункта   | — - Граница кадастрового квартала           |
| — - Проектное местоположение газопровода  | — - Наименование муниципального образования  | 47:13:0610011 - Номер кадастрового квартала |
| — - Граница муниципального образования  |  | :318 - Кадастровый номер земельного участка |

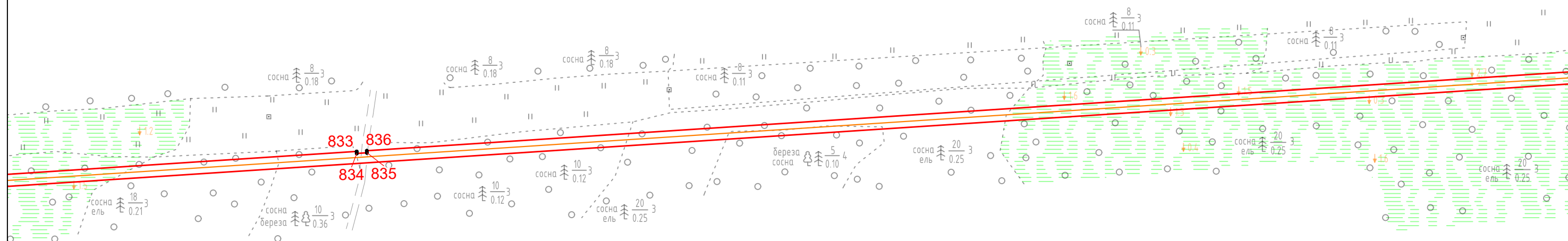
Ленинградская область,  
Тихвинский муниципальный район,  
Борское сельское поселение

# Схема расположения границ публичного сервитута

Выносной лист 42

МСК-47, зона 3

47:13:0522001



Ленинградская область  
Тихвинский муниципальный район  
МО Ганьковское сельское поселение

Масштаб 1:2000

## Условные обозначения


- |   |  |   |
|---|--|---|
| ● - Характерная точка границы, сведения о которой позволяют однозначно определить ее положение на местности | — - Часть границы, сведения ЕГРН о которой позволяют однозначно определить ее положение на местности | 1 - Обозначение новой характерной точки     |
| — - Проектные границы публичного сервитута  | — - Граница населенного пункта   | — - Граница кадастрового квартала           |
| — - Проектное местоположение газопровода  | — - Наименование муниципального образования  | 47:13:0610011 - Номер кадастрового квартала |
| — - Граница муниципального образования  |  | :318 - Кадастровый номер земельного участка |

Ленинградская область,  
Тихвинский муниципальный район,  
Борское сельское поселение

# Схема расположения границ публичного сервитута

Выносной лист 43

МСК-47, зона 3



Ленинградская область  
Тихвинский муниципальный район  
МО Ганьковское сельское поселение

Масштаб 1:2000

## Условные обозначения

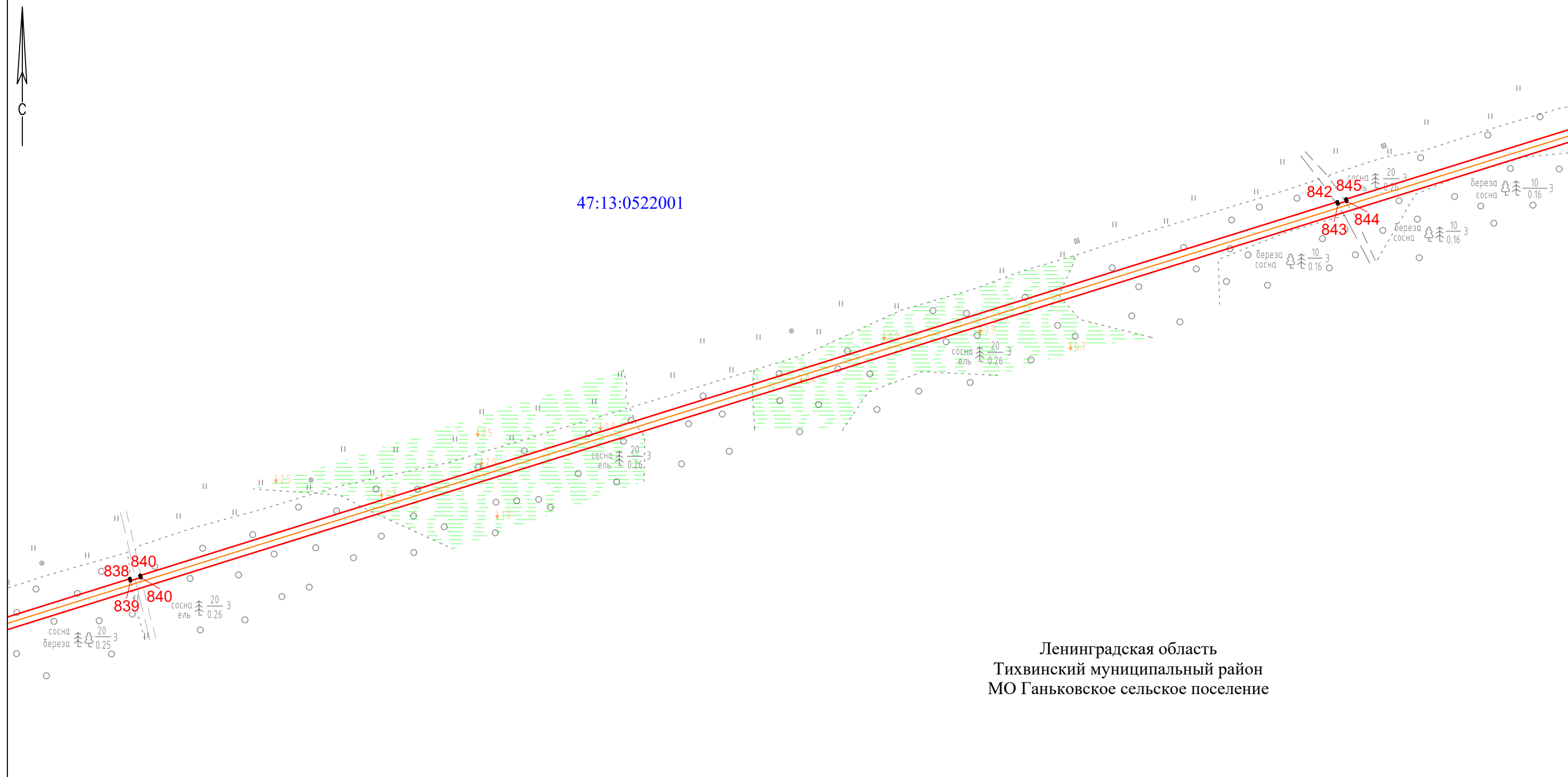
- |   |  |   |
|---|--|---|
| ● - Характерная точка границы, сведения о которой позволяют однозначно определить ее положение на местности | — - Часть границы, сведения ЕГРН о которой позволяют однозначно определить ее положение на местности | 1 - Обозначение новой характерной точки     |
| — - Проектные границы публичного сервитута  | — - Граница населенного пункта   | — - Граница кадастрового квартала           |
| — - Проектное местоположение газопровода  | — - Наименование муниципального образования  | 47:13:0610011 - Номер кадастрового квартала |
| — - Граница муниципального образования  |  | :318 - Кадастровый номер земельного участка |

Ленинградская область,  
Тихвинский муниципальный район,  
Борское сельское поселение

# Схема расположения границ публичного сервитута

Выносной лист 44

МСК-47, зона 3



Ленинградская область  
Тихвинский муниципальный район  
МО Ганьковское сельское поселение

## Условные обозначения

Масштаб 1:2000

- |   |  |   |
|---|--|---|
| ● - Характерная точка границы, сведения о которой позволяют однозначно определить ее положение на местности | — - Часть границы, сведения ЕГРН о которой позволяют однозначно определить ее положение на местности | 1 - Обозначение новой характерной точки     |
| — - Проектные границы публичного сервитута  | — - Граница населенного пункта   | — - Граница кадастрового квартала           |
| — - Проектное местоположение газопровода  | — - Наименование муниципального образования  | 47:13:0610011 - Номер кадастрового квартала |
| — - Граница муниципального образования  |  | :318 - Кадастровый номер земельного участка |

Ленинградская область,  
Тихвинский муниципальный район,  
Борское сельское поселение




# Схема расположения границ публичного сервитута

Выносной лист 45

МСК-47, зона 3

47:13:0522001



Ленинградская область  
Тихвинский муниципальный район  
МО Ганьковское сельское поселение

Масштаб 1:2000

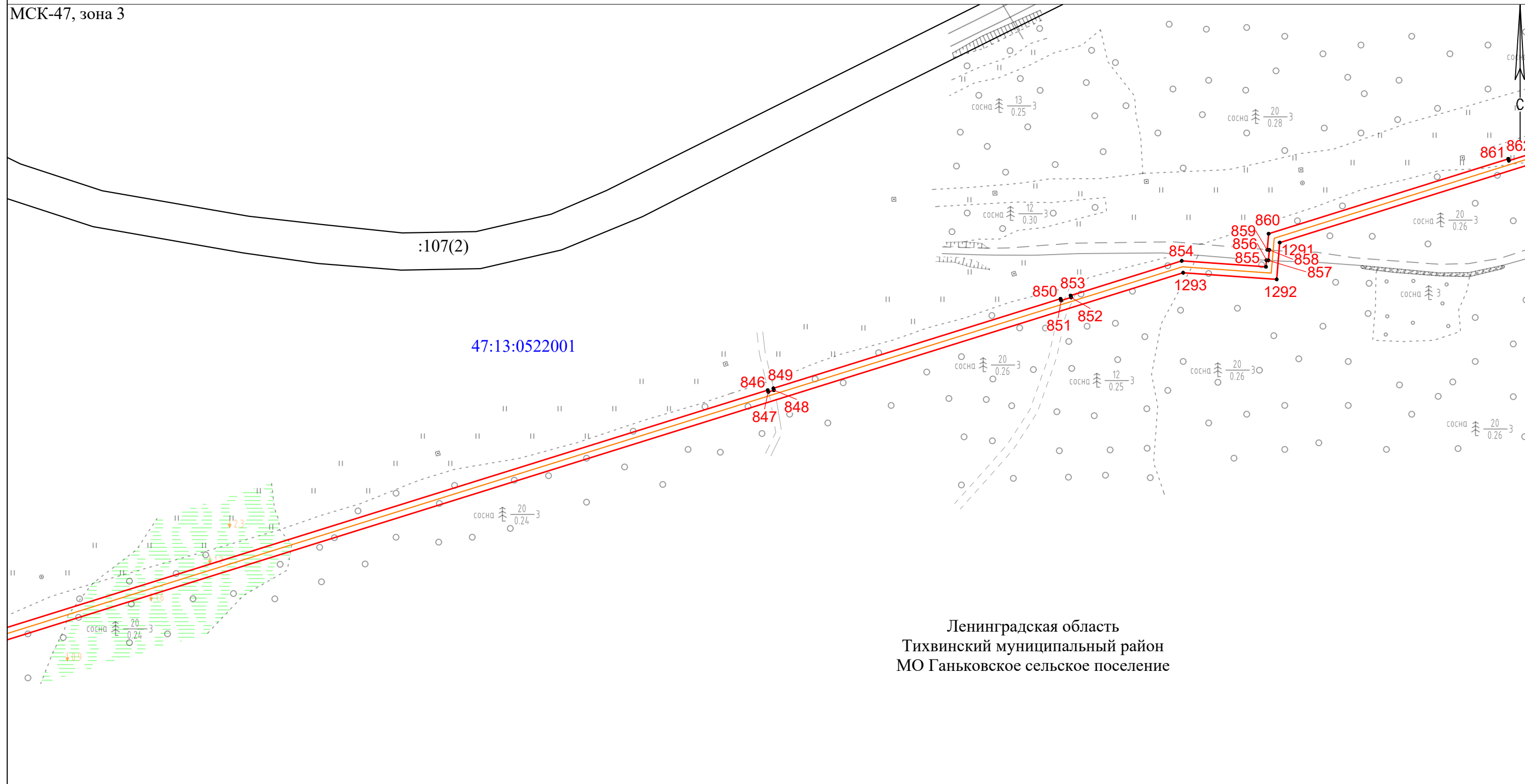
## Условные обозначения

- |   |  |   |
|---|--|---|
| ● - Характерная точка границы, сведения о которой позволяют однозначно определить ее положение на местности | — - Часть границы, сведения ЕГРН о которой позволяют однозначно определить ее положение на местности | 1 - Обозначение новой характерной точки     |
| — - Проектные границы публичного сервитута  | — - Граница населенного пункта   | — - Граница кадастрового квартала           |
| — - Проектное местоположение газопровода  | — - Наименование муниципального образования  | 47:13:0610011 - Номер кадастрового квартала |
| — - Граница муниципального образования  |  | :318 - Кадастровый номер земельного участка |

# Схема расположения границ публичного сервитута

Выносной лист 46

МСК-47, зона 3



Ленинградская область  
Тихвинский муниципальный район  
МО Ганьковское сельское поселение

47:13:0522001

## Условные обозначения

Масштаб 1:2000

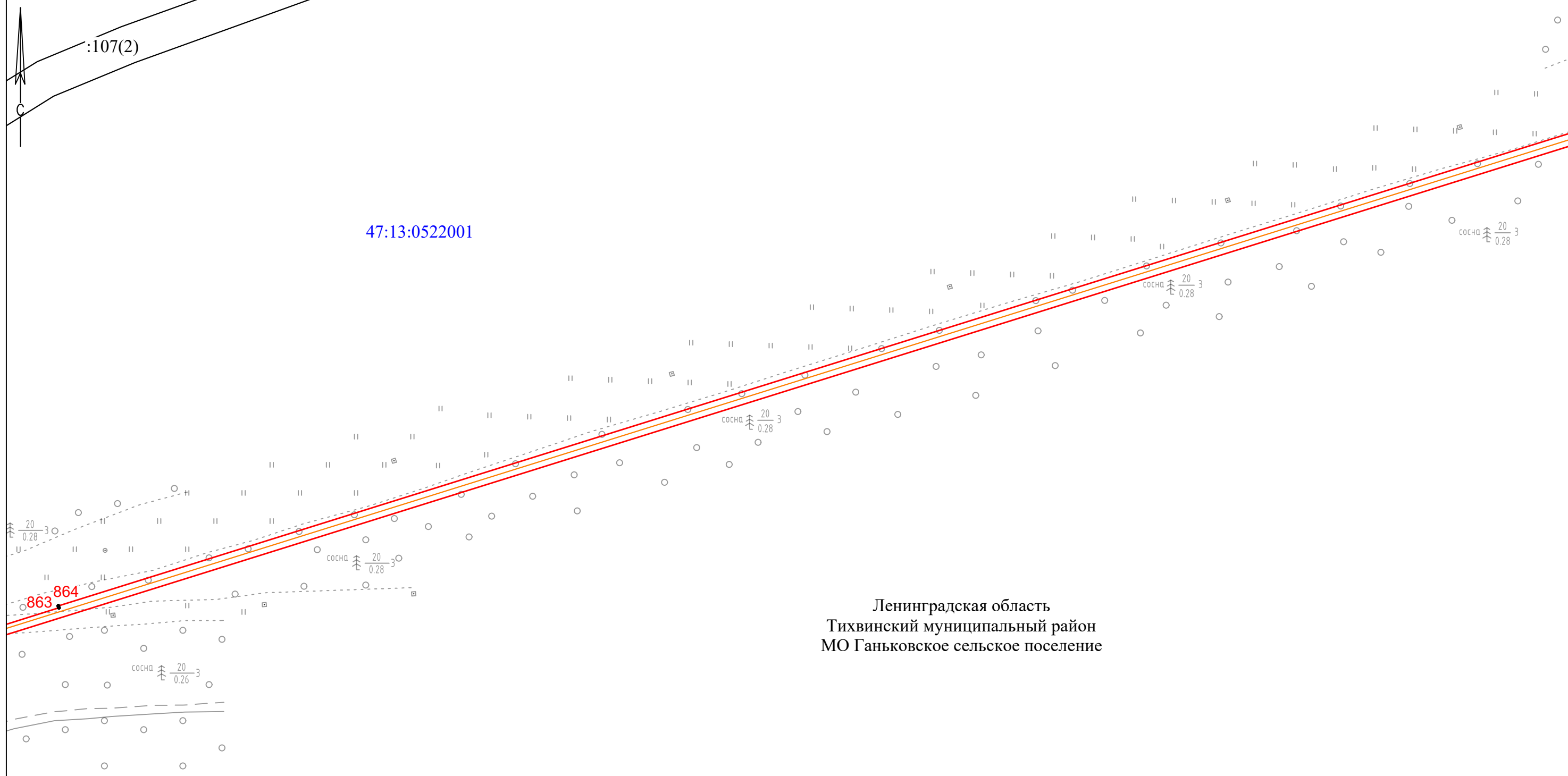
- |   |  |   |
|---|--|---|
| ● - Характерная точка границы, сведения о которой позволяют однозначно определить ее положение на местности | — - Часть границы, сведения ЕГРН о которой позволяют однозначно определить ее положение на местности | 1 - Обозначение новой характерной точки     |
| — - Проектные границы публичного сервитута  | — - Граница населенного пункта   | — - Граница кадастрового квартала           |
| — - Проектное местоположение газопровода  | — - Наименование муниципального образования  | 47:13:0610011 - Номер кадастрового квартала |
| — - Граница муниципального образования  |  | :318 - Кадастровый номер земельного участка |

Ленинградская область,  
Тихвинский муниципальный район,  
Борское сельское поселение

# Схема расположения границ публичного сервитута

Выносной лист 47

МСК-47, зона 3



Ленинградская область  
Тихвинский муниципальный район  
МО Ганьковское сельское поселение

Масштаб 1:2000

## Условные обозначения

- |   |   |   |   |   |  |               |   |                                      |
|---|---|---|---|---|--|---------------|---|--------------------------------------|
| ● | - | Характерная точка границы, сведения о которой позволяют однозначно определить ее положение на местности | — | - | Часть границы, сведения ЕГРН о которой позволяют однозначно определить ее положение на местности | 1             | - | Обозначение новой характерной точки  |
| — | - | Проектные границы публичного сервитута  | — | - | Граница населенного пункта   | 47:13:0610011 | - | Номер кадастрового квартала          |
| — | - | Проектное местоположение газопровода  | — | - | Наименование муниципального образования  | :318          | - | Кадастровый номер земельного участка |
| — | - | Граница муниципального образования  |   |   |  |               |   |                                      |

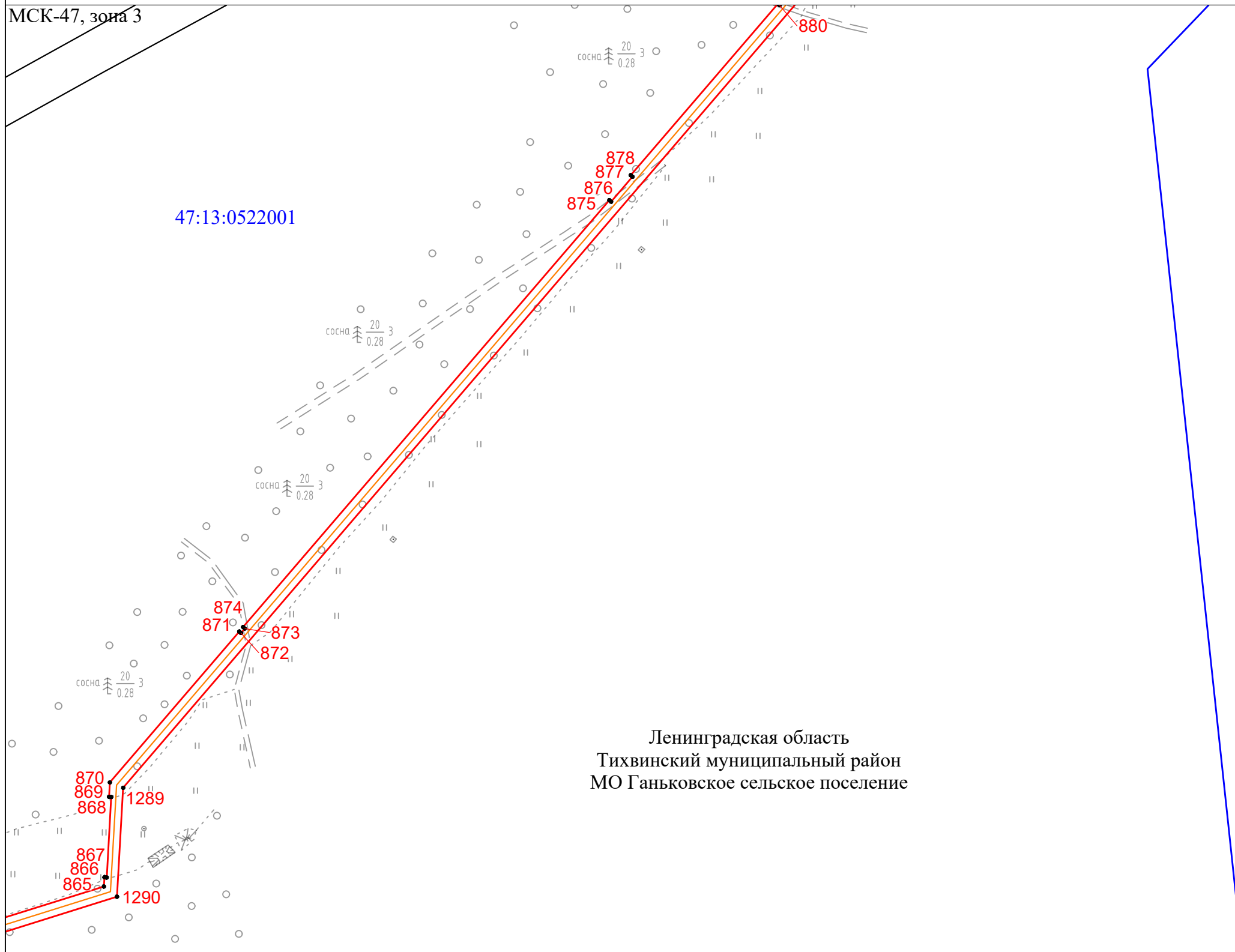
Ленинградская область,  
Тихвинский муниципальный район,  
Борское сельское поселение

# Схема расположения границ публичного сервитута

Выносной лист 48

МСК-47, зона 3

47:13:0522001



Ленинградская область  
Тихвинский муниципальный район  
МО Ганьковское сельское поселение

Масштаб 1:2000

## Условные обозначения

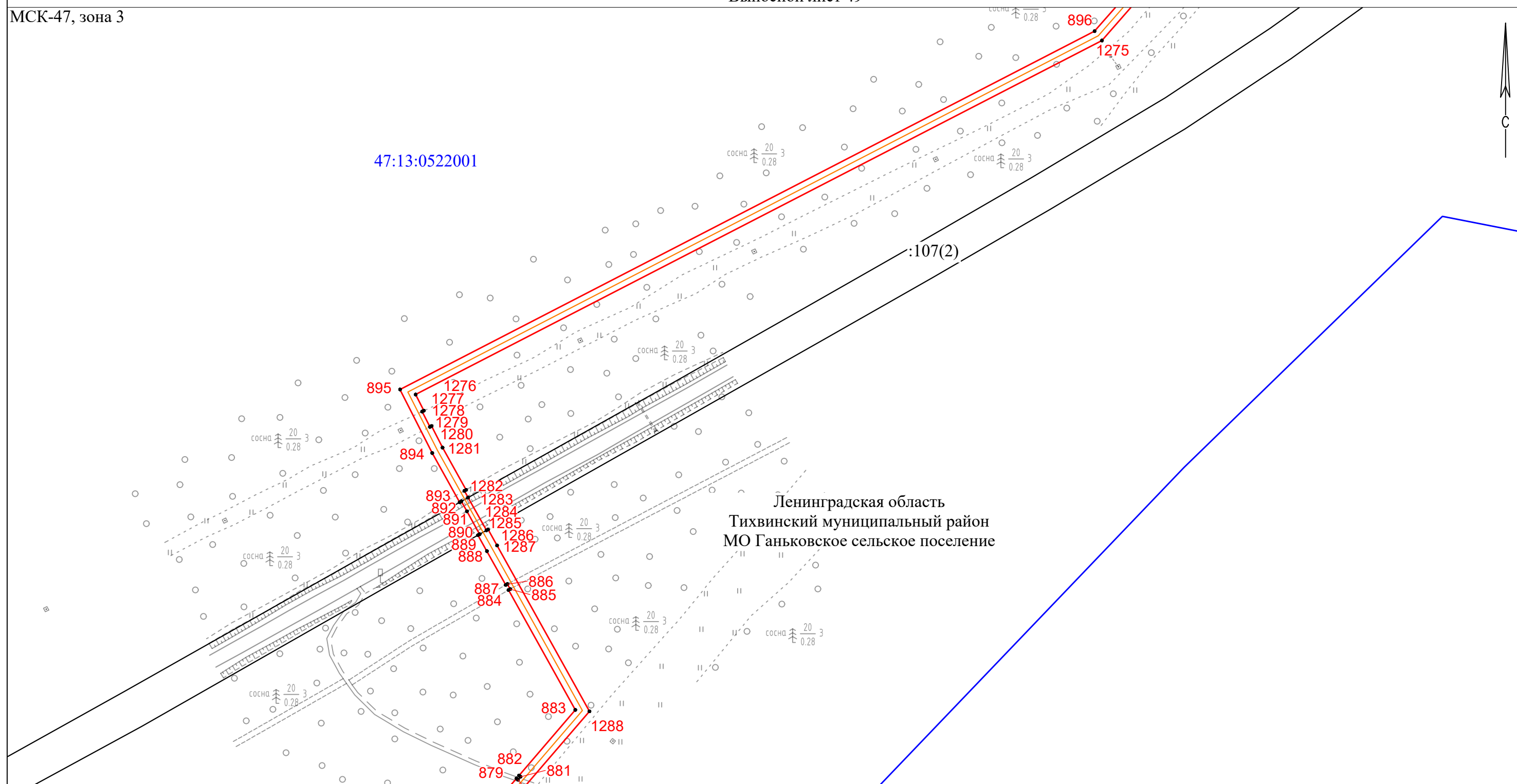
- |            |   |   |           |   |  |               |   |                                      |
|------------|---|---|-----------|---|--|---------------|---|--------------------------------------|
| ●          | - | Характерная точка границы, сведения о которой позволяют однозначно определить ее положение на местности | —         | - | Часть границы, сведения ЕГРН о которой позволяют однозначно определить ее положение на местности | 1             | - | Обозначение новой характерной точки  |
| — (red)    | - | Проектные границы публичного сервитута  | — (blue)  | - | Граница населенного пункта   | 47:13:0610011 | - | Граница кадастрового квартала        |
| — (orange) | - | Проектное местоположение газопровода  | — (black) | - | Наименование муниципального образования  | :318          | - | Кадастровый номер земельного участка |
| — (yellow) | - | Граница муниципального образования  |           |   |  |               |   |                                      |

Ленинградская область,  
Тихвинский муниципальный район,  
Борское сельское поселение

# Схема расположения границ публичного сервитута

Выносной лист 49

МСК-47, зона 3



## Условные обозначения

- |   |  |   |
|---|--|---|
| ● - Характерная точка границы, сведения о которой позволяют однозначно определить ее положение на местности | — - Часть границы, сведения ЕГРН о которой позволяют однозначно определить ее положение на местности | 1 - Обозначение новой характерной точки     |
| — - Проектные границы публичного сервитута  | — - Граница населенного пункта   | — - Граница кадастрового квартала           |
| — - Проектное местоположение газопровода  | — - Наименование муниципального образования  | 47:13:0610011 - Номер кадастрового квартала |
| — - Граница муниципального образования  |  | :318 - Кадастровый номер земельного участка |

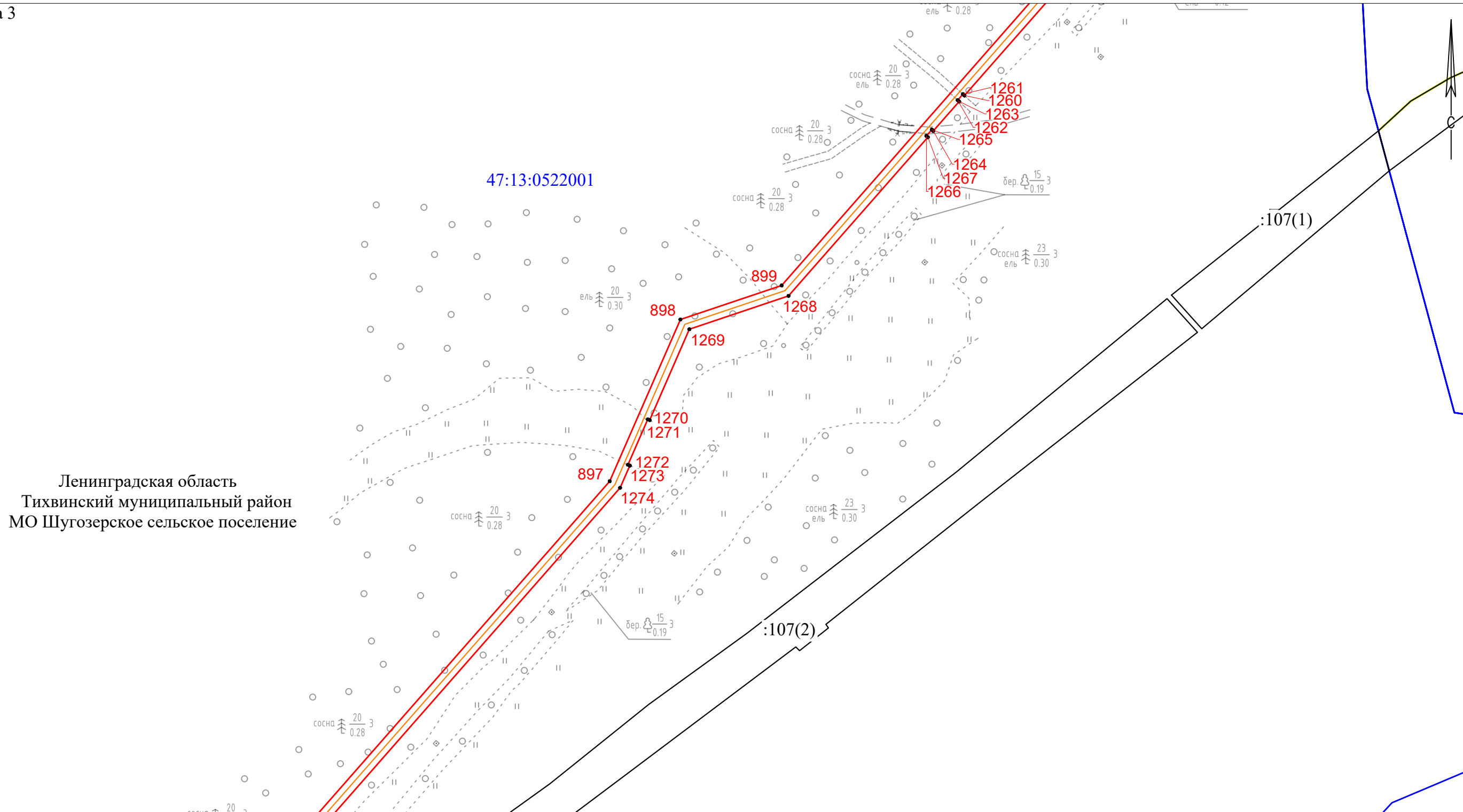
Масштаб 1:2000

Ленинградская область,  
Тихвинский муниципальный район,  
Борское сельское поселение

# Схема расположения границ публичного сервитута

Выносной лист 50

МСК-47, зона 3



Ленинградская область  
Тихвинский муниципальный район  
МО Шугозерское сельское поселение

Масштаб 1:2000

## Условные обозначения

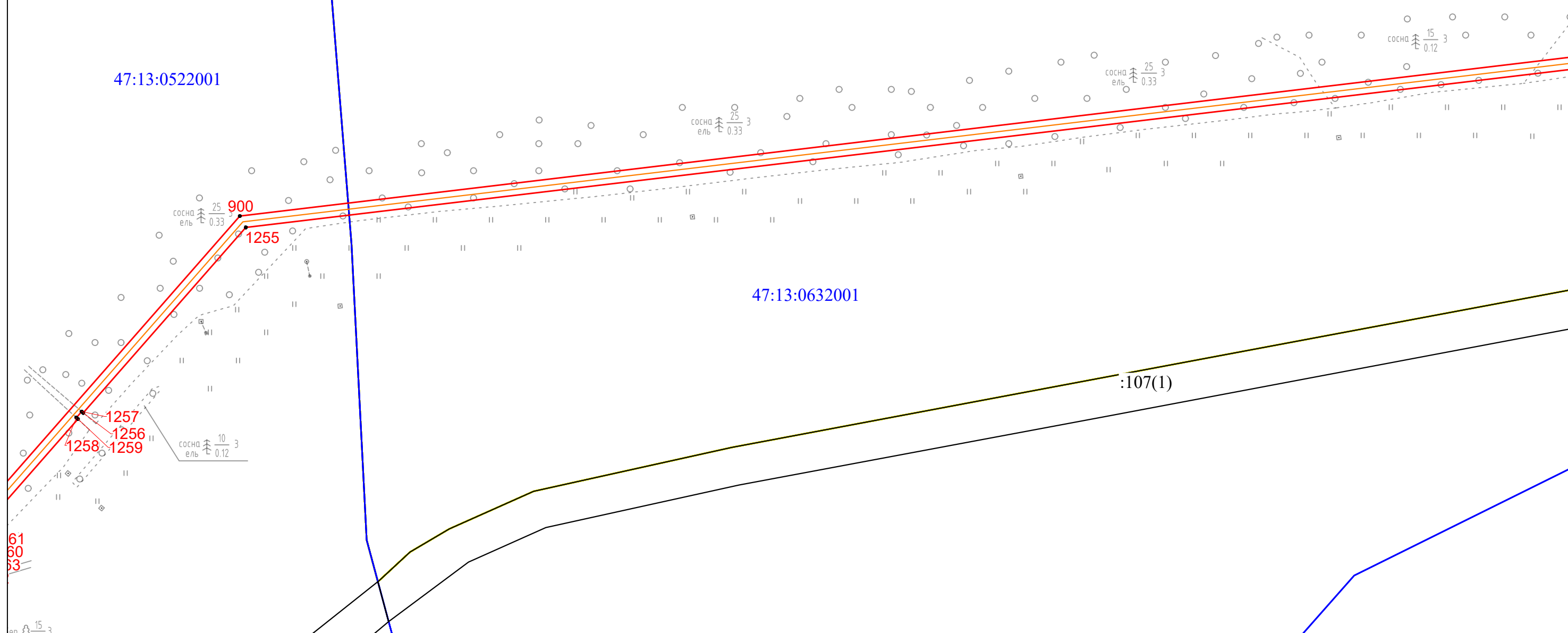
- |            |   |   |           |   |  |               |   |                                      |
|------------|---|---|-----------|---|--|---------------|---|--------------------------------------|
| ●          | - | Характерная точка границы, сведения о которой позволяют однозначно определить ее положение на местности | —         | - | Часть границы, сведения ЕГРН о которой позволяют однозначно определить ее положение на местности | 1             | - | Обозначение новой характерной точки  |
| — (red)    | - | Проектные границы публичного сервитута  | — (blue)  | - | Граница населенного пункта   | 47:13:0610011 | - | Номер кадастрового квартала          |
| — (orange) | - | Проектное местоположение газопровода  | — (black) | - | Наименование муниципального образования  | :318          | - | Кадастровый номер земельного участка |
| — (yellow) | - | Граница муниципального образования  |           |   |  |               |   |                                      |

# Схема расположения границ публичного сервитута

Выносной лист 51

МСК-47, зона 3

Ленинградская область  
Тихвинский муниципальный район  
МО Шугозерское сельское поселение



Условные обозначения

●	-	Характерная точка границы, сведения о которой позволяют однозначно определить ее положение на местности	—	-	Часть границы, сведения ЕГРН о которой позволяют однозначно определить ее положение на местности	1	-	Обозначение новой характерной точки
— (red)	-	Проектные границы публичного сервитута	— (blue)	-	Граница населенного пункта	47:13:0610011	-	Номер кадастрового квартала
— (orange)	-	Проектное местоположение газопровода	— (yellow)	-	Наименование муниципального образования	:318	-	Кадастровый номер земельного участка
— (yellow)	-	Граница муниципального образования						

Масштаб 1:2000

Ленинградская область,  
Тихвинский муниципальный район,  
Борское сельское поселение



# Схема расположения границ публичного сервитута

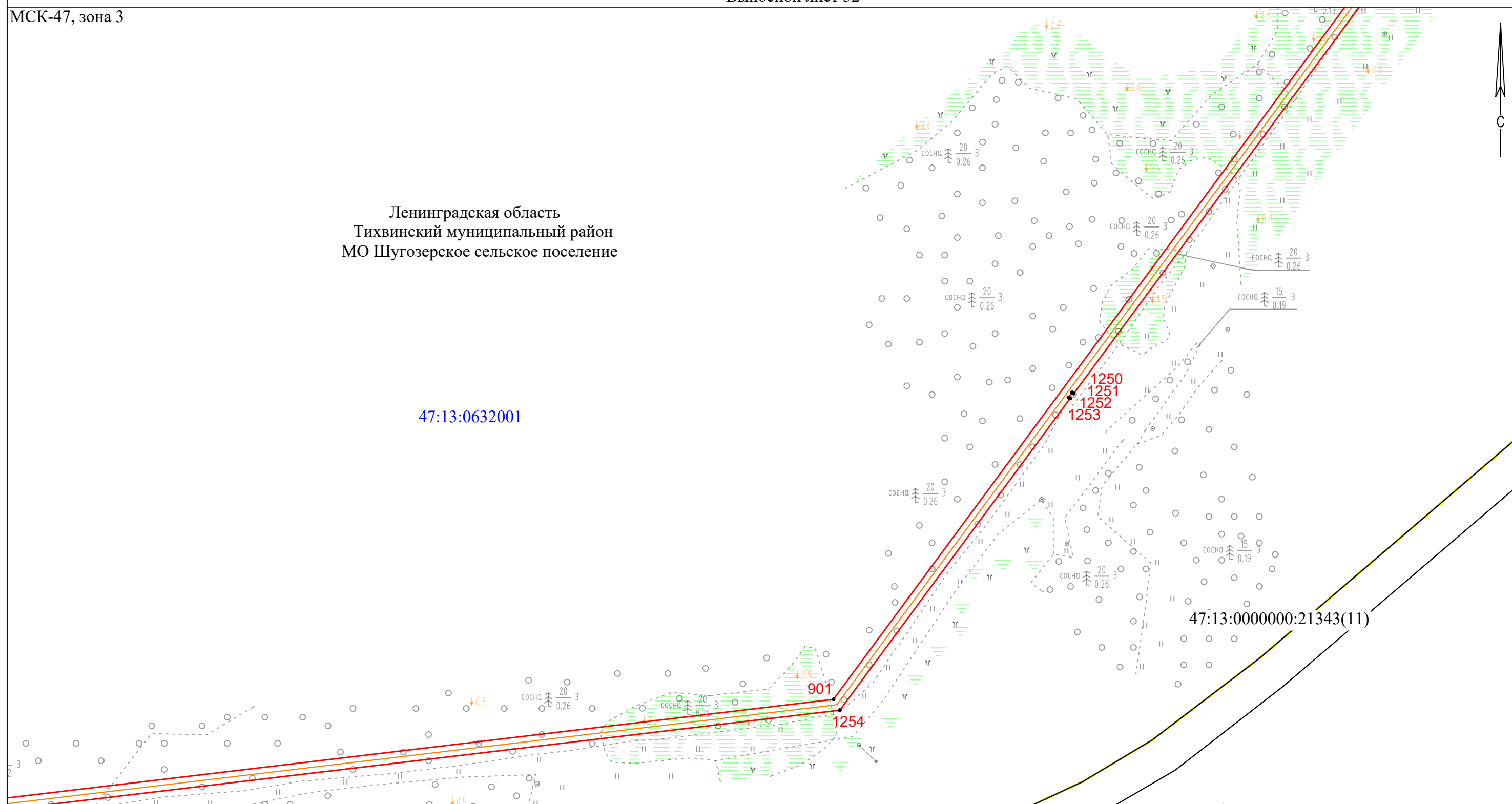
Выносной лист 52

МСК-47, зона 3

Ленинградская область  
Тихвинский муниципальный район  
МО Шугозерское сельское поселение

47:13:0632001

47:13:0000000:21343(11)



Масштаб 1:2000

## Условные обозначения

- |   |  |   |
|---|--|---|
| ● - Характерная точка границы, сведения о которой позволяют однозначно определить ее положение на местности | — - Часть границы, сведения ЕГРН о которой позволяют однозначно определить ее положение на местности | 1 - Обозначение новой характерной точки     |
| — - Проектные границы публичного сервитута  | — - Граница населенного пункта   | — - Граница кадастрового квартала           |
| — - Проектное местоположение газопровода  | — - Наименование муниципального образования  | 47:13:0610011 - Номер кадастрового квартала |
| — - Граница муниципального образования  |  | :318 - Кадастровый номер земельного участка |

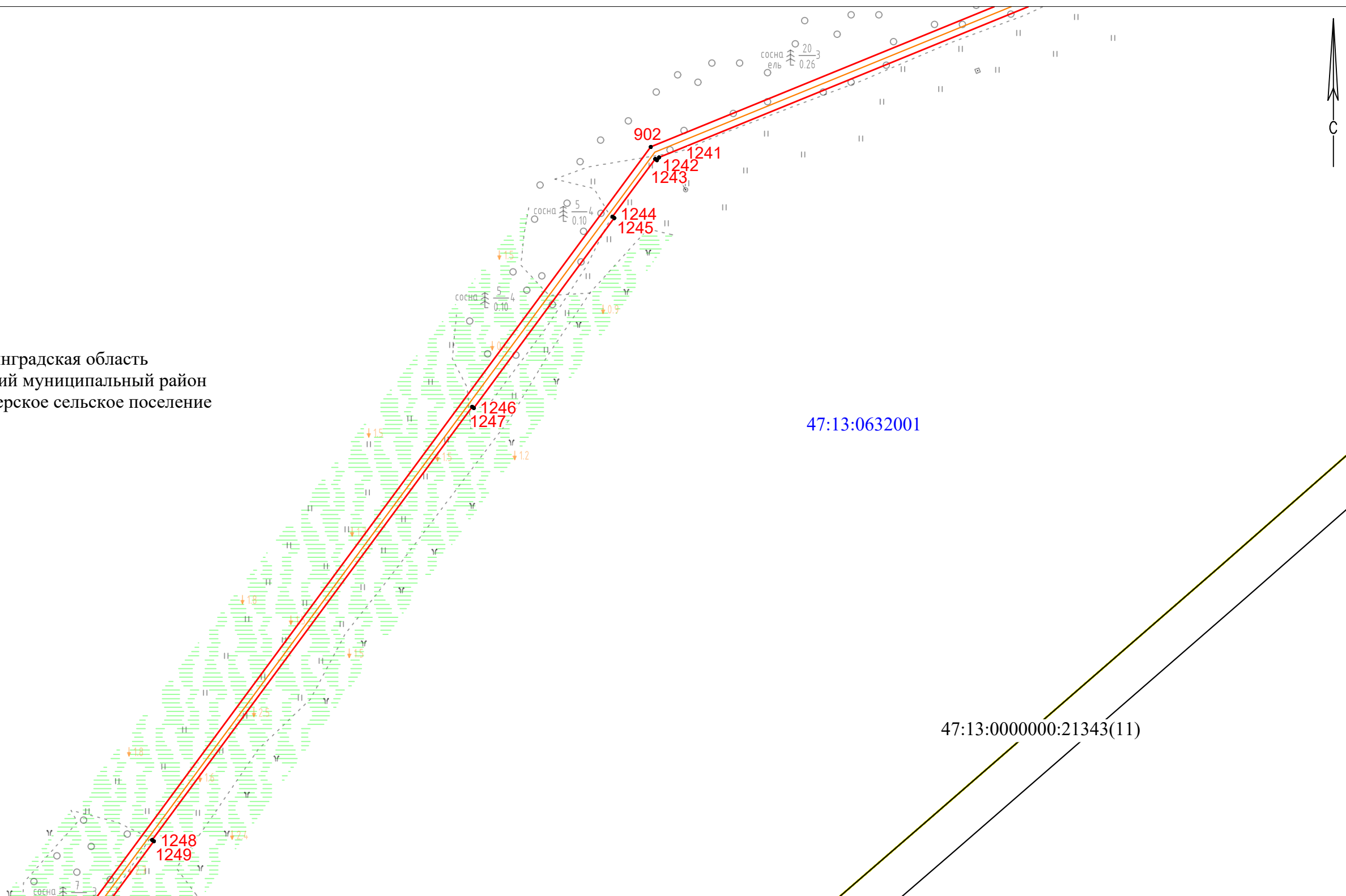
Ленинградская область,  
Тихвинский муниципальный район,  
Борское сельское поселение

# Схема расположения границ публичного сервитута

Выносной лист 53

МСК-47, зона 3

Ленинградская область  
Тихвинский муниципальный район  
МО Шугозерское сельское поселение



47:13:0632001

47:13:0000000:21343(11)

Масштаб 1:2000

## Условные обозначения

- |   |  |   |
|---|--|---|
| ● - Характерная точка границы, сведения о которой позволяют однозначно определить ее положение на местности | — - Часть границы, сведения ЕГРН о которой позволяют однозначно определить ее положение на местности | 1 - Обозначение новой характерной точки     |
| — - Проектные границы публичного сервитута  | — - Граница населенного пункта   | — - Граница кадастрового квартала           |
| — - Проектное местоположение газопровода  | — - Наименование муниципального образования  | 47:13:0610011 - Номер кадастрового квартала |
| — - Граница муниципального образования  |  | :318 - Кадастровый номер земельного участка |

Ленинградская область,  
Тихвинский муниципальный район,  
Борское сельское поселение


# Схема расположения границ публичного сервитута

Выносной лист 54

МСК-47, зона 3



Ленинградская область  
Тихвинский муниципальный район  
МО Шугозерское сельское поселение



## Условные обозначения

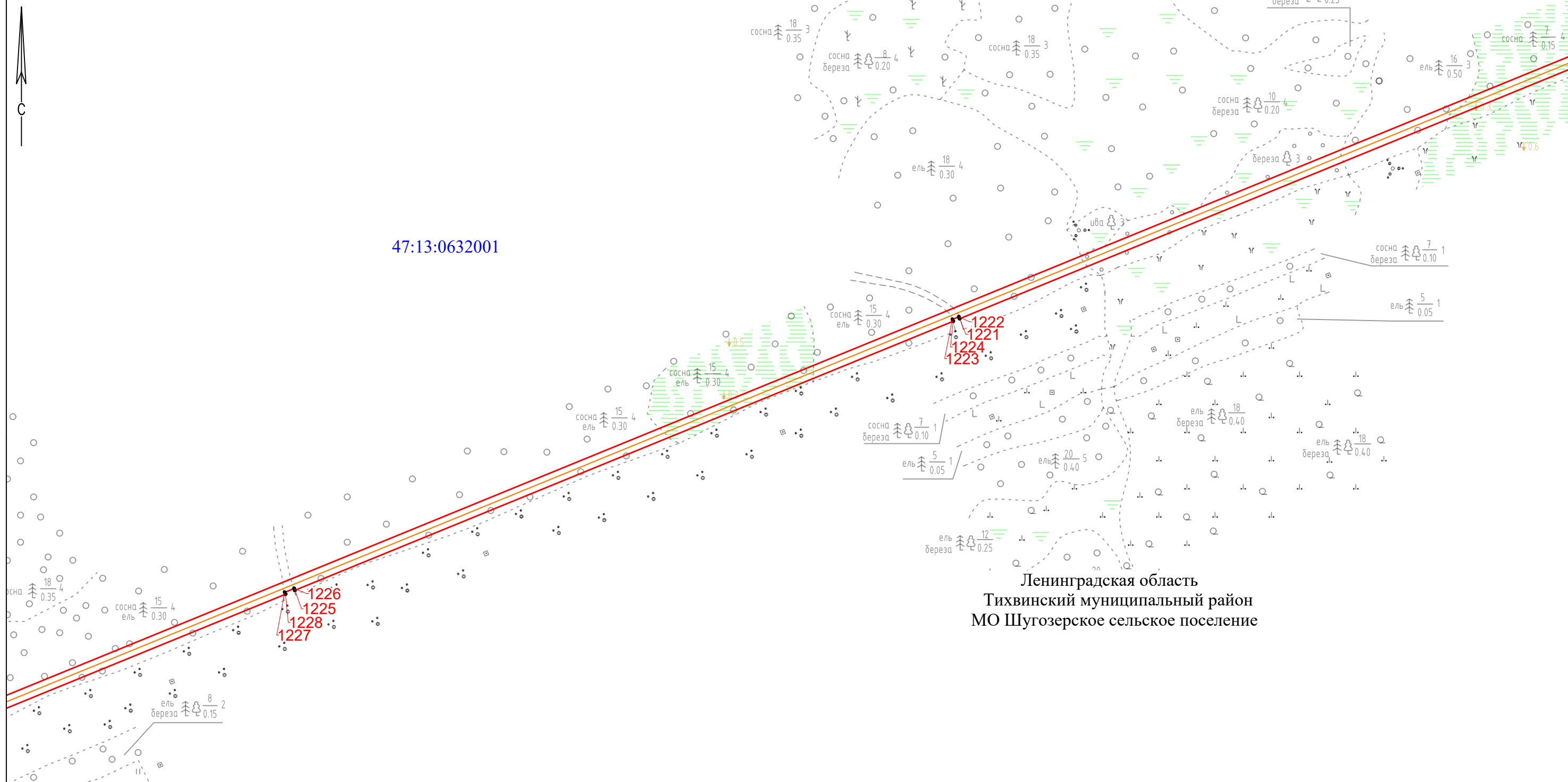
- |   |  |   |
|---|--|---|
| ● - Характерная точка границы, сведения о которой позволяют однозначно определить ее положение на местности | — - Часть границы, сведения ЕГРН о которой позволяют однозначно определить ее положение на местности | 1 - Обозначение новой характерной точки     |
| — - Проектные границы публичного сервитута  | — - Граница населенного пункта   | — - Граница кадастрового квартала           |
| — - Проектное местоположение газопровода  | — - Наименование муниципального образования  | 47:13:0610011 - Номер кадастрового квартала |
| — - Граница муниципального образования  |  | :318 - Кадастровый номер земельного участка |

Ленинградская область,  
Тихвинский муниципальный район,  
Борское сельское поселение

# Схема расположения границ публичного сервитута

Выносной лист 55

МСК-47, зона 3



47:13:0632001

Ленинградская область  
Тихвинский муниципальный район  
МО Шугозерское сельское поселение

Масштаб 1:2000

## Условные обозначения

- |   |  |   |
|---|--|---|
| ● - Характерная точка границы, сведения о которой позволяют однозначно определить ее положение на местности | — - Часть границы, сведения ЕГРН о которой позволяют однозначно определить ее положение на местности | 1 - Обозначение новой характерной точки     |
| — - Проектные границы публичного сервитута  | — - Граница населенного пункта   | — - Граница кадастрового квартала           |
| — - Проектное местоположение газопровода  | — - Наименование муниципального образования  | 47:13:0610011 - Номер кадастрового квартала |
| — - Граница муниципального образования  |  | :318 - Кадастровый номер земельного участка |

Ленинградская область,  
Тихвинский муниципальный район,  
Борское сельское поселение

# Схема расположения границ публичного сервитута

Выносной лист 56

МСК-47, зона 3



47:13:0632001

Ленинградская область  
Тихвинский муниципальный район  
МО Шугозерское сельское поселение

Масштаб 1:2000

## Условные обозначения

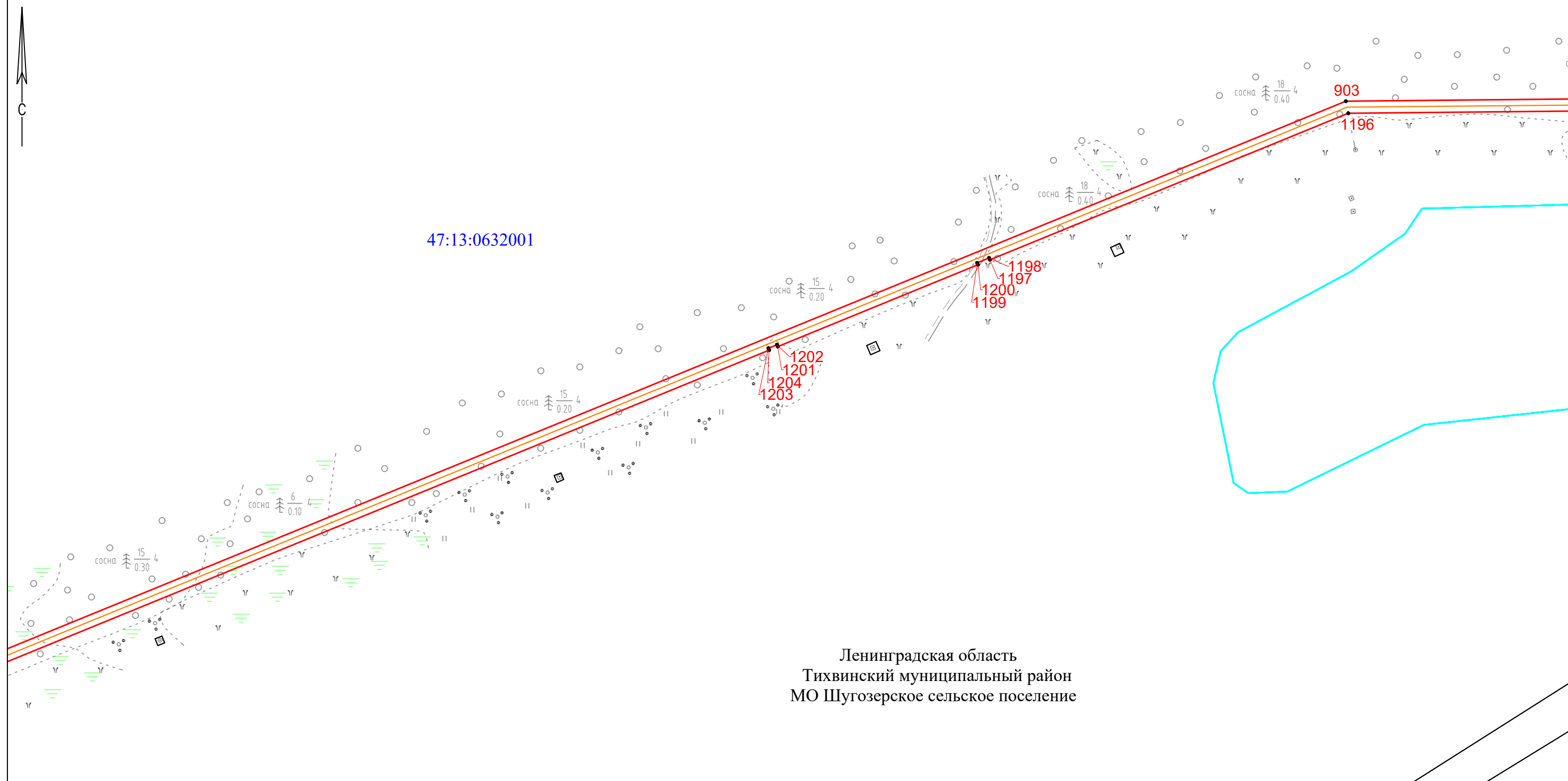
- |   |  |   |
|---|--|---|
| ● - Характерная точка границы, сведения о которой позволяют однозначно определить ее положение на местности | — - Часть границы, сведения ЕГРН о которой позволяют однозначно определить ее положение на местности | 1 - Обозначение новой характерной точки     |
| — - Проектные границы публичного сервитута  | — - Граница населенного пункта   | — - Граница кадастрового квартала           |
| — - Проектное местоположение газопровода  | — - Наименование муниципального образования  | 47:13:0610011 - Номер кадастрового квартала |
| — - Граница муниципального образования  |  | :318 - Кадастровый номер земельного участка |

Ленинградская область,  
Тихвинский муниципальный район,  
Борское сельское поселение

# Схема расположения границ публичного сервитута

Выносной лист 57

МСК-47, зона 3



Ленинградская область  
Тихвинский муниципальный район  
МО Шугозерское сельское поселение

Масштаб 1:2000

## Условные обозначения

- |   |  |   |
|---|--|---|
| ● - Характерная точка границы, сведения о которой позволяют однозначно определить ее положение на местности | — - Часть границы, сведения ЕГРН о которой позволяют однозначно определить ее положение на местности | 1 - Обозначение новой характерной точки     |
| — - Проектные границы публичного сервитута  | — - Граница населенного пункта   | — - Граница кадастрового квартала           |
| — - Проектное местоположение газопровода  | — - Наименование муниципального образования  | 47:13:0610011 - Номер кадастрового квартала |
| — - Граница муниципального образования  |  | :318 - Кадастровый номер земельного участка |

Ленинградская область,  
Тихвинский муниципальный район,  
Борское сельское поселение

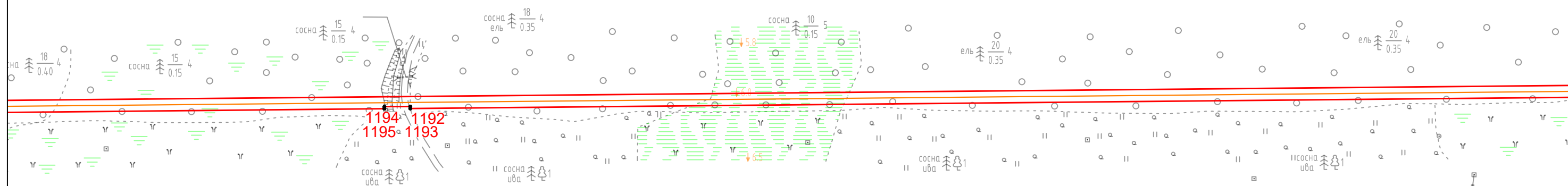
# Схема расположения границ публичного сервитута

Выносной лист 58

МСК-47, зона 3



47:13:0632001



Ленинградская область  
Тихвинский муниципальный район  
МО Шугозерское сельское поселение

Масштаб 1:2000

## Условные обозначения

- |   |  |   |
|---|--|---|
| ● - Характерная точка границы, сведения о которой позволяют однозначно определить ее положение на местности | — - Часть границы, сведения ЕГРН о которой позволяют однозначно определить ее положение на местности | 1 - Обозначение новой характерной точки     |
| — - Проектные границы публичного сервитута  | — - Граница населенного пункта   | — - Граница кадастрового квартала           |
| — - Проектное местоположение газопровода  | — - Наименование муниципального образования  | 47:13:0610011 - Номер кадастрового квартала |
| — - Граница муниципального образования  |  | :318 - Кадастровый номер земельного участка |

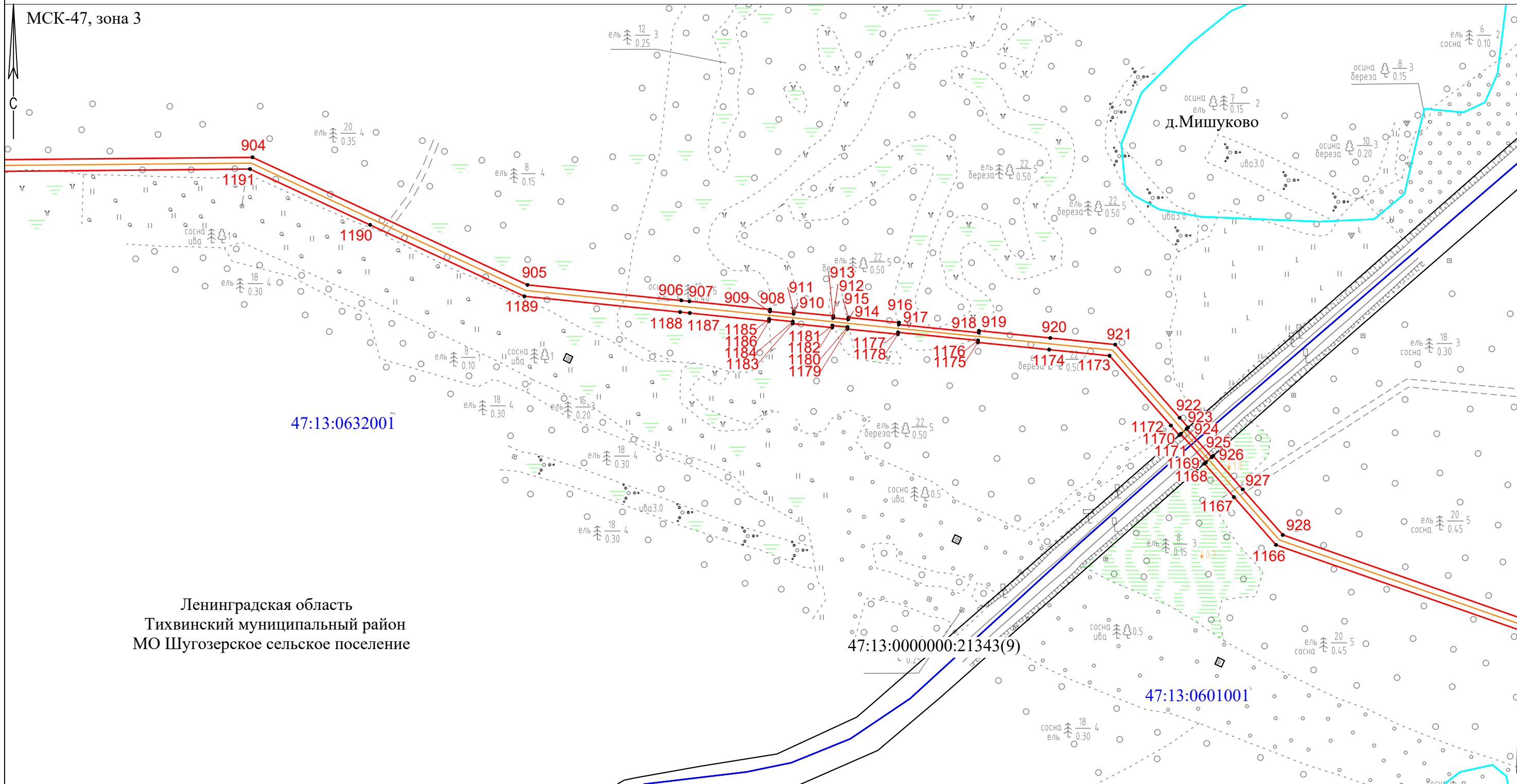
Ленинградская область,  
Тихвинский муниципальный район,  
Борское сельское поселение



# Схема расположения границ публичного сервитута

Выносной лист 59

МСК-47, зона 3



Ленинградская область  
Тихвинский муниципальный район  
МО Шугозерское сельское поселение

47:13:0000000:21343(9)

47:13:0601001

Масштаб 1:2000

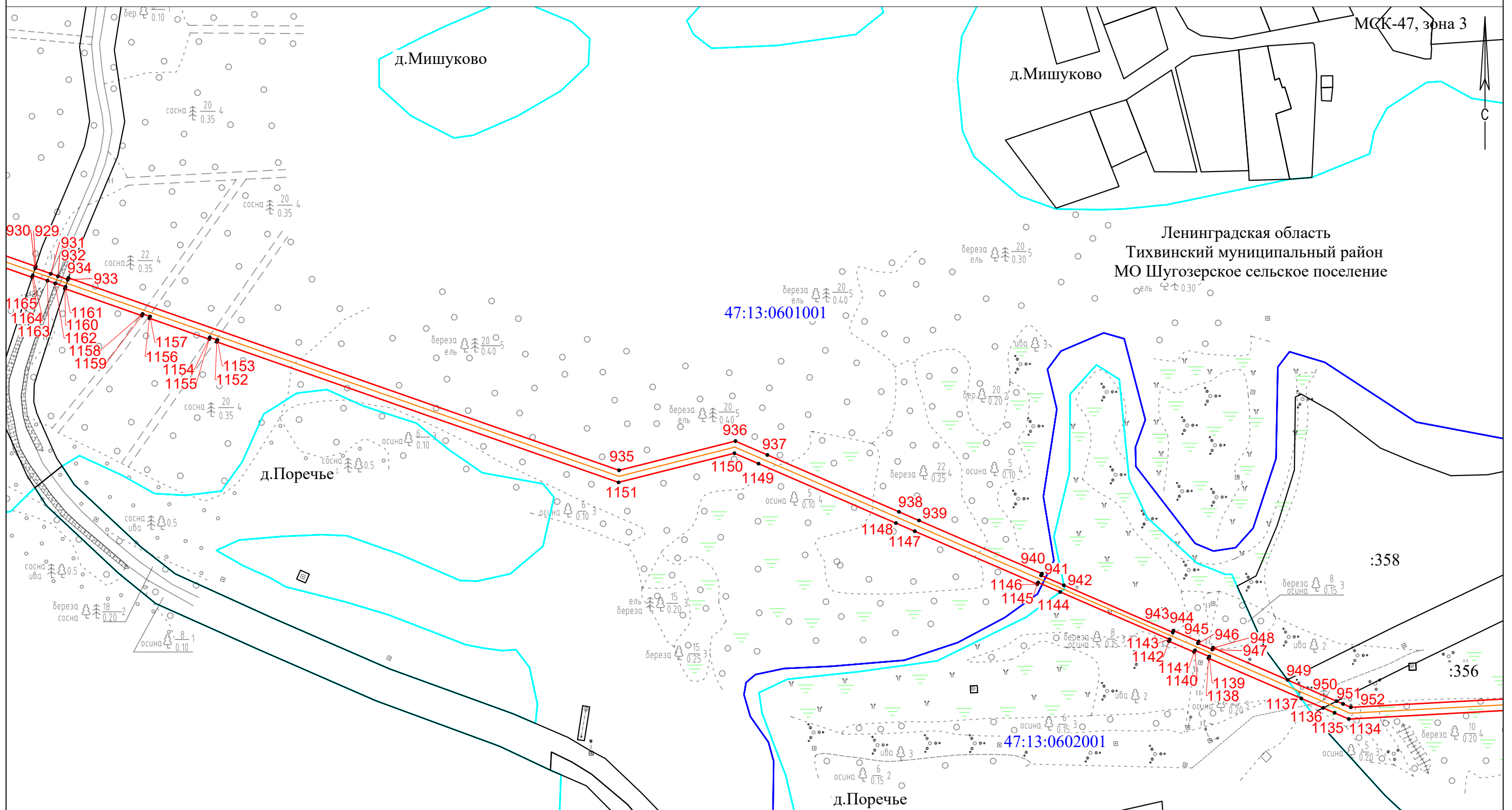
## Условные обозначения

- |   |   |   |   |   |  |               |   |                                      |
|---|---|---|---|---|--|---------------|---|--------------------------------------|
| ● | - | Характерная точка границы, сведения о которой позволяют однозначно определить ее положение на местности | — | - | Часть границы, сведения ЕГРН о которой позволяют однозначно определить ее положение на местности | 1             | - | Обозначение новой характерной точки  |
| — | - | Проектные границы публичного сервитута  | — | - | Граница населенного пункта   | 47:13:0610011 | - | Номер кадастрового квартала          |
| — | - | Проектное местоположение газопровода  | — | - | Наименование муниципального образования  | :318          | - | Кадастровый номер земельного участка |
| — | - | Граница муниципального образования  |   |   |  |               |   |                                      |

Ленинградская область,  
Тихвинский муниципальный район,  
Борское сельское поселение

# Схема расположения границ публичного сервитута

Выносной лист 60



Масштаб 1:2000

## Условные обозначения

- |   |  |   |
|---|--|---|
| ● - Характерная точка границы, сведения о которой позволяют однозначно определить ее положение на местности | — - Часть границы, сведения ЕГРН о которой позволяют однозначно определить ее положение на местности | 1 - Обозначение новой характерной точки     |
| — - Проектные границы публичного сервитута  | — - Граница населенного пункта   | — - Граница кадастрового квартала           |
| — - Проектное местоположение газопровода  | — - Наименование муниципального образования  | 47:13:0610011 - Номер кадастрового квартала |
| — - Граница муниципального образования  |  | :318 - Кадастровый номер земельного участка |

Ленинградская область,  
Тихвинский муниципальный район,  
Борское сельское поселение

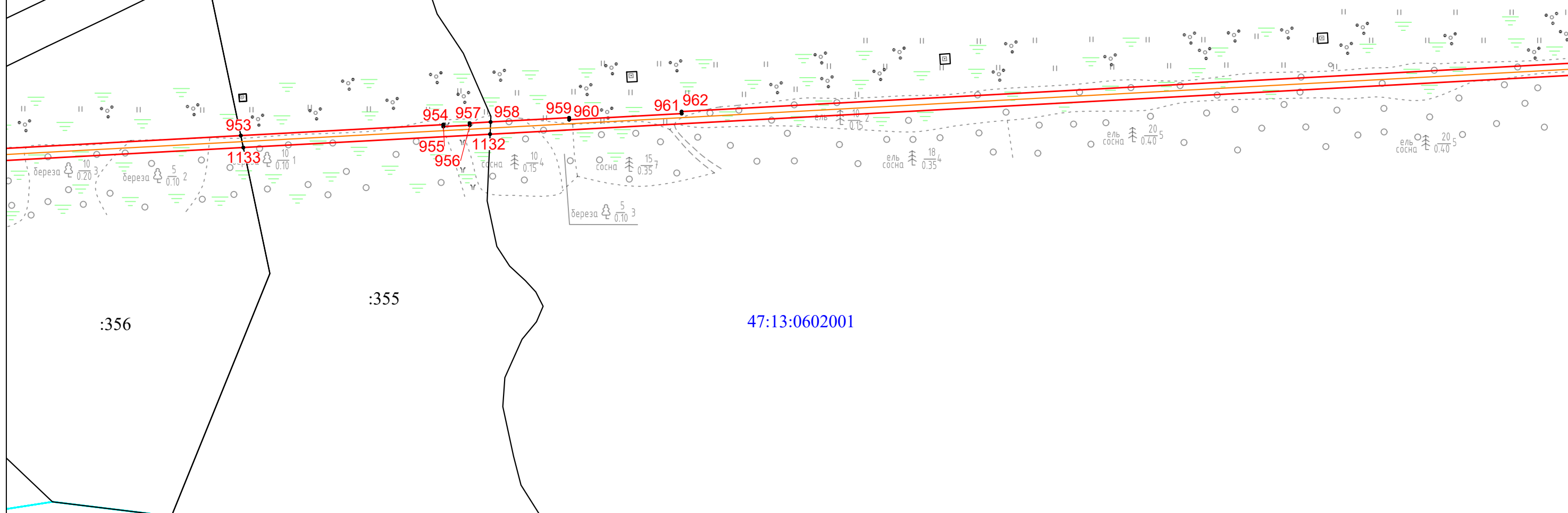
# Схема расположения границ публичного сервитута

Выносной лист 61

МСК-47, зона 3

:358

Ленинградская область  
Тихвинский муниципальный район  
МО Шугозерское сельское поселение



Масштаб 1:2000

## Условные обозначения


- |   |  |   |
|---|--|---|
| ● - Характерная точка границы, сведения о которой позволяют однозначно определить ее положение на местности | — - Часть границы, сведения ЕГРН о которой позволяют однозначно определить ее положение на местности | 1 - Обозначение новой характерной точки     |
| — - Проектные границы публичного сервитута  | — - Граница населенного пункта   | — - Граница кадастрового квартала           |
| — - Проектное местоположение газопровода  | — - Наименование муниципального образования  | 47:13:0610011 - Номер кадастрового квартала |
| — - Граница муниципального образования  |  | :318 - Кадастровый номер земельного участка |

Ленинградская область,  
Тихвинский муниципальный район,  
Борское сельское поселение

# Схема расположения границ публичного сервитута

Выносной лист 62

МСК-47, зона 3



Ленинградская область  
Тихвинский муниципальный район  
МО Шугозерское сельское поселение

Масштаб 1:2000

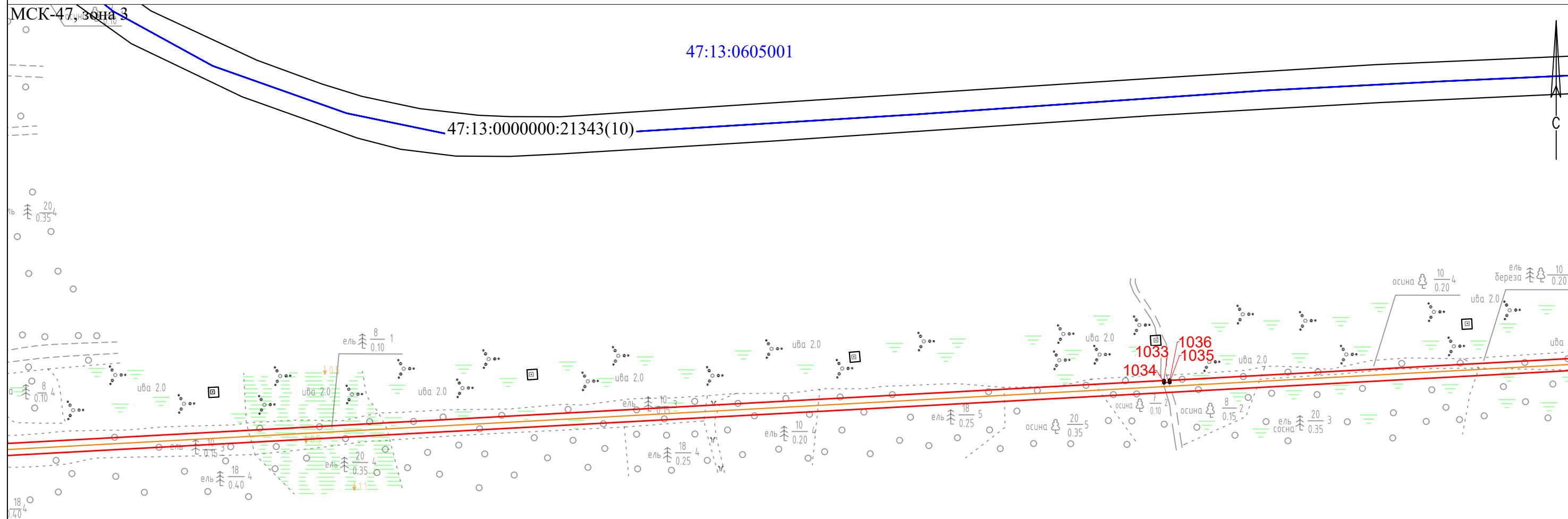
## Условные обозначения

- |   |  |   |
|---|--|---|
| ● - Характерная точка границы, сведения о которой позволяют однозначно определить ее положение на местности | — - Часть границы, сведения ЕГРН о которой позволяют однозначно определить ее положение на местности | 1 - Обозначение новой характерной точки     |
| — - Проектные границы публичного сервитута  | — - Граница населенного пункта   | — - Граница кадастрового квартала           |
| — - Проектное местоположение газопровода  | — - Наименование муниципального образования  | 47:13:0610011 - Номер кадастрового квартала |
| — - Граница муниципального образования  |  | :318 - Кадастровый номер земельного участка |

Ленинградская область,  
Тихвинский муниципальный район,  
Борское сельское поселение

# Схема расположения границ публичного сервитута

Выносной лист 63



47:13:0602001

Ленинградская область  
Тихвинский муниципальный район  
МО Шугозерское сельское поселение

Масштаб 1:2000

## Условные обозначения

- |   |  |   |
|---|--|---|
| ● - Характерная точка границы, сведения о которой позволяют однозначно определить ее положение на местности | — - Часть границы, сведения ЕГРН о которой позволяют однозначно определить ее положение на местности | 1 - Обозначение новой характерной точки     |
| — - Проектные границы публичного сервитута  | — - Граница населенного пункта   | — - Граница кадастрового квартала           |
| — - Проектное местоположение газопровода  | — - Наименование муниципального образования  | 47:13:0610011 - Номер кадастрового квартала |
| — - Граница муниципального образования  |  | :318 - Кадастровый номер земельного участка |

Ленинградская область,  
Тихвинский муниципальный район,  
Борское сельское поселение



# Схема расположения границ публичного сервитута

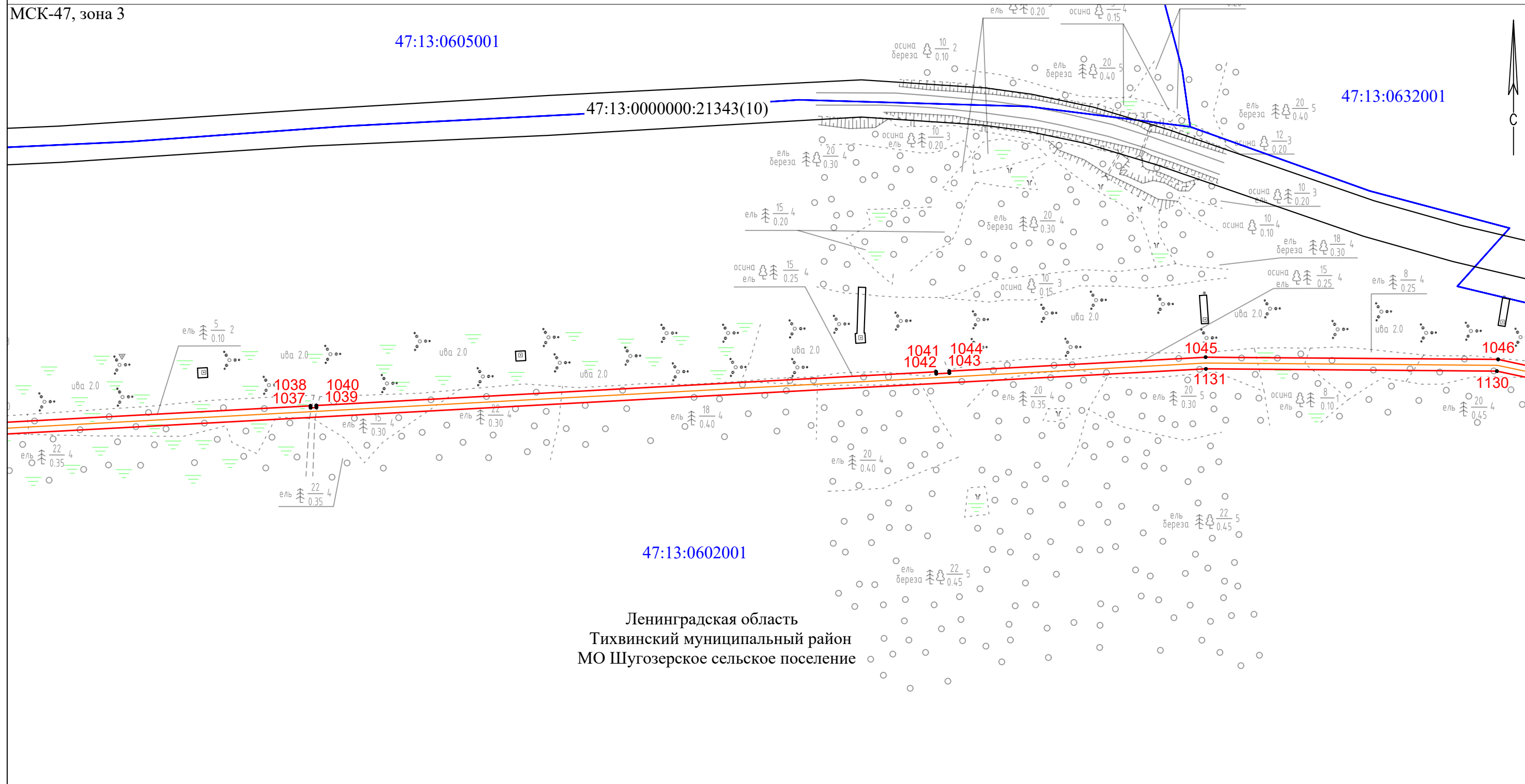
Выносной лист 64

МСК-47, зона 3

47:13:0605001

47:13:0000000:21343(10)

47:13:0632001



47:13:0602001

Ленинградская область  
Тихвинский муниципальный район  
МО Шугозерское сельское поселение

Масштаб 1:2000

## Условные обозначения

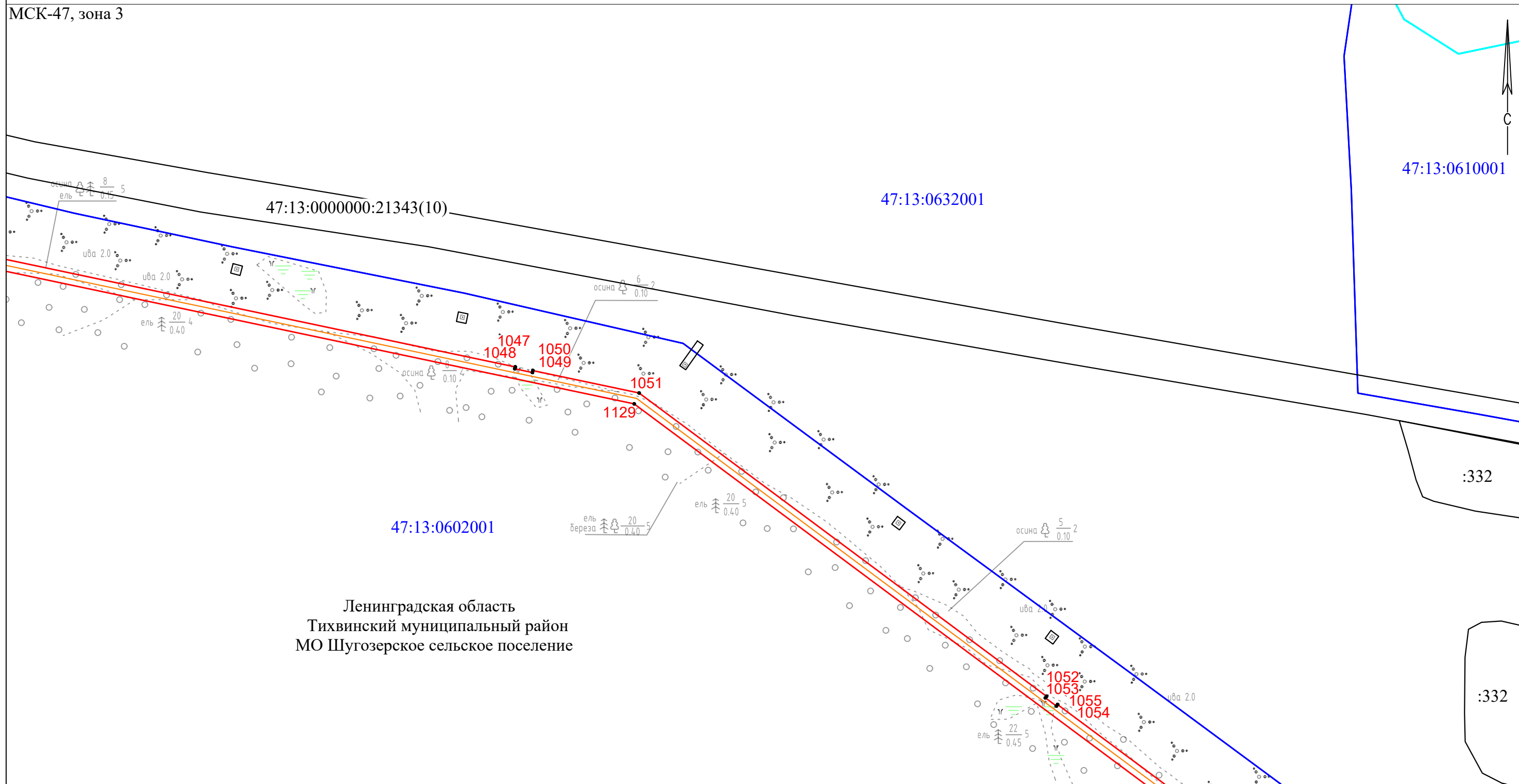
- |   |  |   |
|---|--|---|
| ● - Характерная точка границы, сведения о которой позволяют однозначно определить ее положение на местности | — - Часть границы, сведения ЕГРН о которой позволяют однозначно определить ее положение на местности | 1 - Обозначение новой характерной точки     |
| — - Проектные границы публичного сервитута  | — - Граница населенного пункта   | — - Граница кадастрового квартала           |
| — - Проектное местоположение газопровода  | — - Наименование муниципального образования  | 47:13:0610011 - Номер кадастрового квартала |
| — - Граница муниципального образования  |  | :318 - Кадастровый номер земельного участка |

Ленинградская область,  
Тихвинский муниципальный район,  
Борское сельское поселение

# Схема расположения границ публичного сервитута

Выносной лист 65

МСК-47, зона 3



## Условные обозначения

Масштаб 1:2000

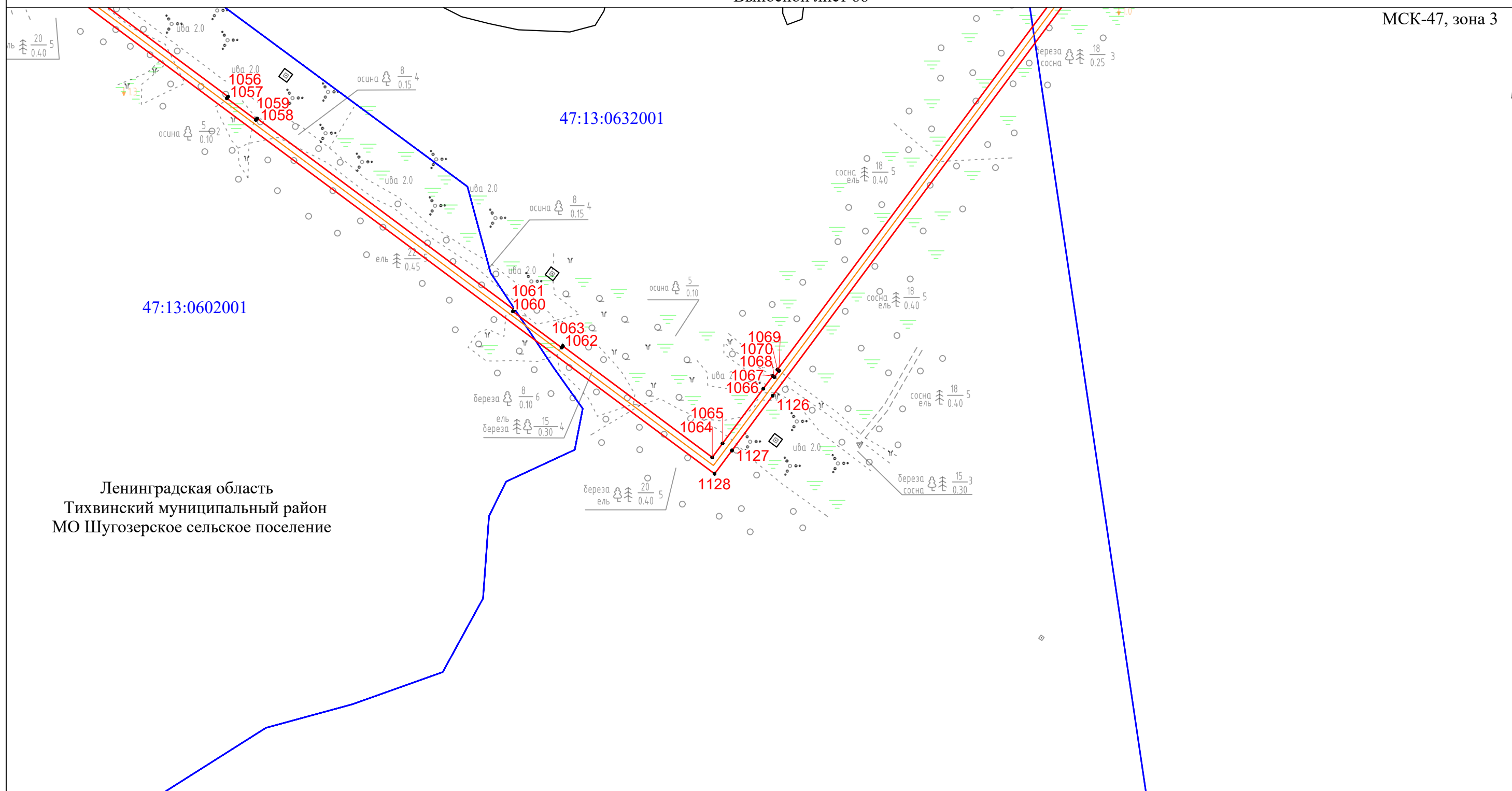
- |   |  |   |
|---|--|---|
| ● - Характерная точка границы, сведения о которой позволяют однозначно определить ее положение на местности | — - Часть границы, сведения ЕГРН о которой позволяют однозначно определить ее положение на местности | 1 - Обозначение новой характерной точки     |
| — - Проектные границы публичного сервитута  | — - Граница населенного пункта   | — - Граница кадастрового квартала           |
| — - Проектное местоположение газопровода  | — - Наименование муниципального образования  | 47:13:0610011 - Номер кадастрового квартала |
| — - Граница муниципального образования  |  | :318 - Кадастровый номер земельного участка |



# Схема расположения границ публичного сервитута

Выносной лист 66

МСК-47, зона 3



Ленинградская область  
Тихвинский муниципальный район  
МО Шугозерское сельское поселение

Масштаб 1:2000

## Условные обозначения

- |   |  |   |
|---|--|---|
| ● - Характерная точка границы, сведения о которой позволяют однозначно определить ее положение на местности | — - Часть границы, сведения ЕГРН о которой позволяют однозначно определить ее положение на местности | 1 - Обозначение новой характерной точки     |
| — - Проектные границы публичного сервитута  | — - Граница населенного пункта   | — - Граница кадастрового квартала           |
| — - Проектное местоположение газопровода  | — - Наименование муниципального образования  | 47:13:0610011 - Номер кадастрового квартала |
| — - Граница муниципального образования  |  | :318 - Кадастровый номер земельного участка |

Ленинградская область,  
Тихвинский муниципальный район,  
Борское сельское поселение

# Схема расположения границ публичного сервитута

Выносной лист 67

МСК-47, зона 3

ель  $\frac{10}{0.10}$  3  
береза  $\frac{10}{0.30}$  4

47:13:0610001

47:13:0000000:21343(10)

47:13:0633001

Ленинградская область  
Тихвинский муниципальный район  
МО Шугозерское сельское поселение

## Условные обозначения

Масштаб 1:2000

- |   |  |   |
|---|--|---|
| ● - Характерная точка границы, сведения о которой позволяют однозначно определить ее положение на местности | — - Часть границы, сведения ЕГРН о которой позволяют однозначно определить ее положение на местности | 1 - Обозначение новой характерной точки     |
| — - Проектные границы публичного сервитута  | — - Граница населенного пункта   | — - Граница кадастрового квартала           |
| — - Проектное местоположение газопровода  | — - Наименование муниципального образования  | 47:13:0610011 - Номер кадастрового квартала |
| — - Граница муниципального образования  |  | :318 - Кадастровый номер земельного участка |

Ленинградская область,  
Тихвинский муниципальный район,  
Борское сельское поселение



# Схема расположения границ публичного сервитута

Выносной лист 68

МСК-47, зона 3

Ленинградская область  
Тихвинский муниципальный район  
МО Шугозерское сельское поселение

47:13:0610001

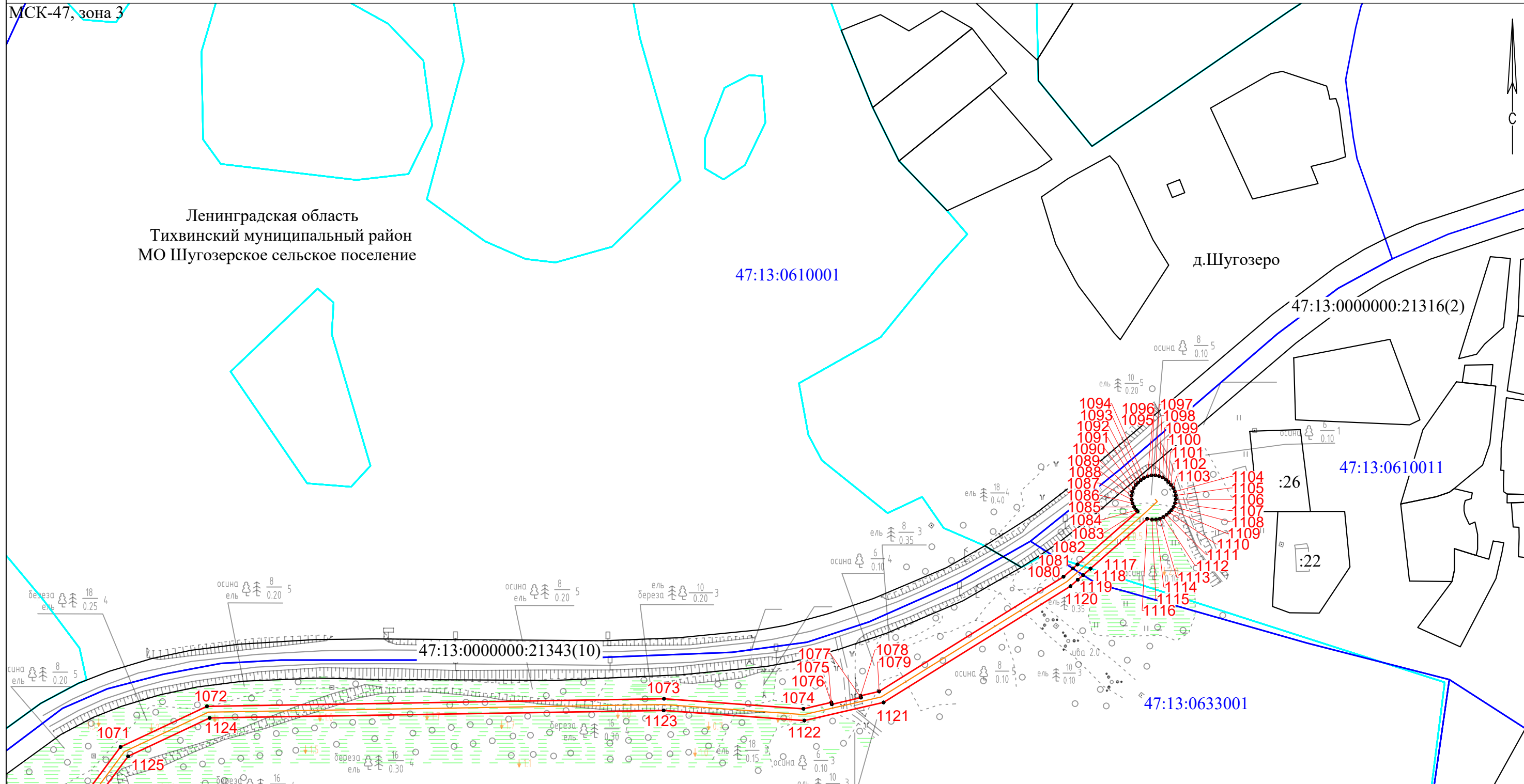
д.Шугозеро

47:13:0000000:21316(2)

47:13:0610011

47:13:0633001

47:13:0000000:21343(10)



Масштаб 1:2000

## Условные обозначения

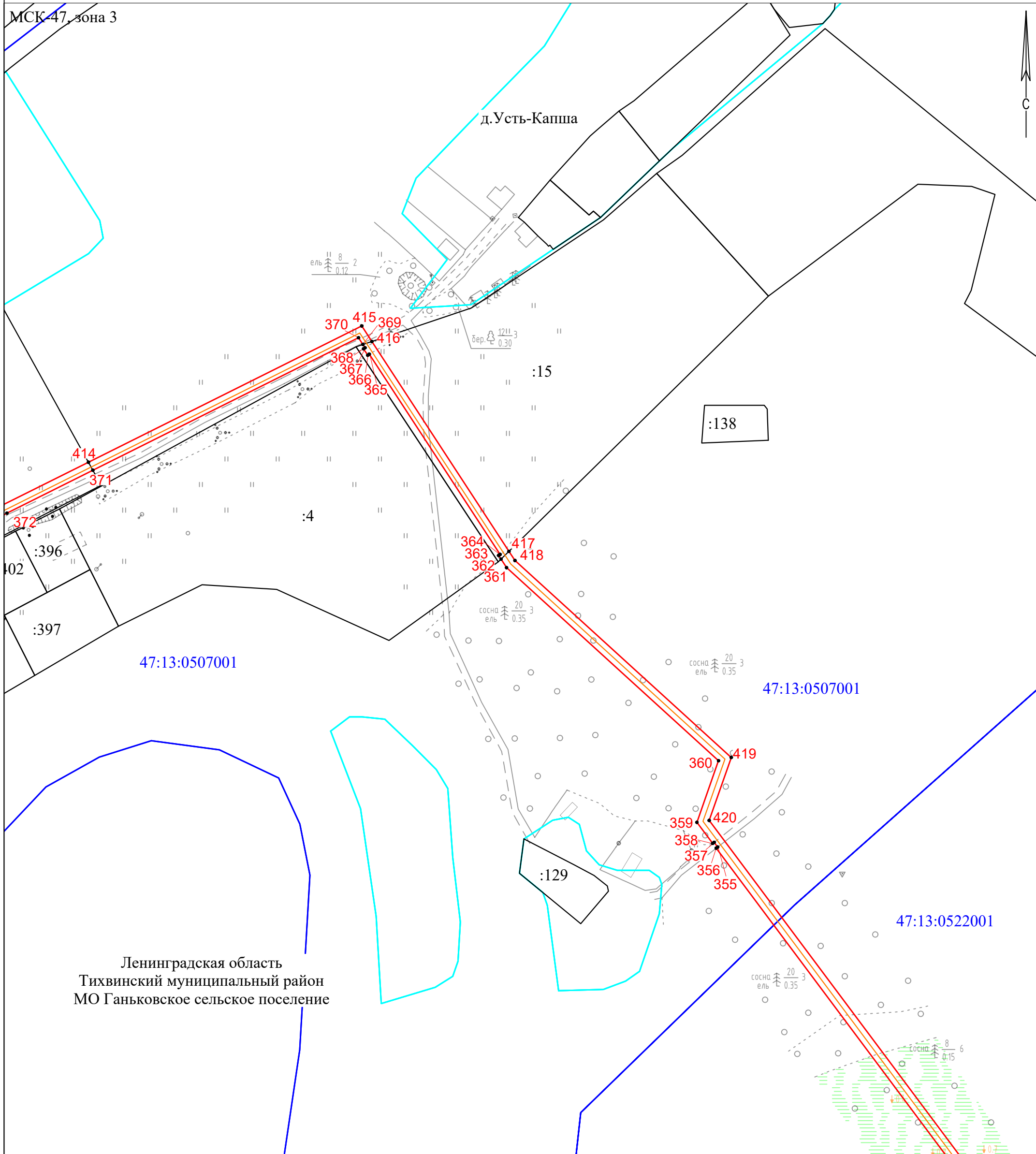
- |   |  |   |
|---|--|---|
| ● - Характерная точка границы, сведения о которой позволяют однозначно определить ее положение на местности | — - Часть границы, сведения ЕГРН о которой позволяют однозначно определить ее положение на местности | 1 - Обозначение новой характерной точки     |
| — - Проектные границы публичного сервитута  | — - Граница населенного пункта   | — - Граница кадастрового квартала           |
| — - Проектное местоположение газопровода  | — - Наименование муниципального образования  | 47:13:0610011 - Номер кадастрового квартала |
| — - Граница муниципального образования  |  | :318 - Кадастровый номер земельного участка |

Ленинградская область,  
Тихвинский муниципальный район,  
Борское сельское поселение

# Схема расположения границ публичного сервитута

Выносной лист 69

МСК-47, зона 3



Масштаб 1:2000

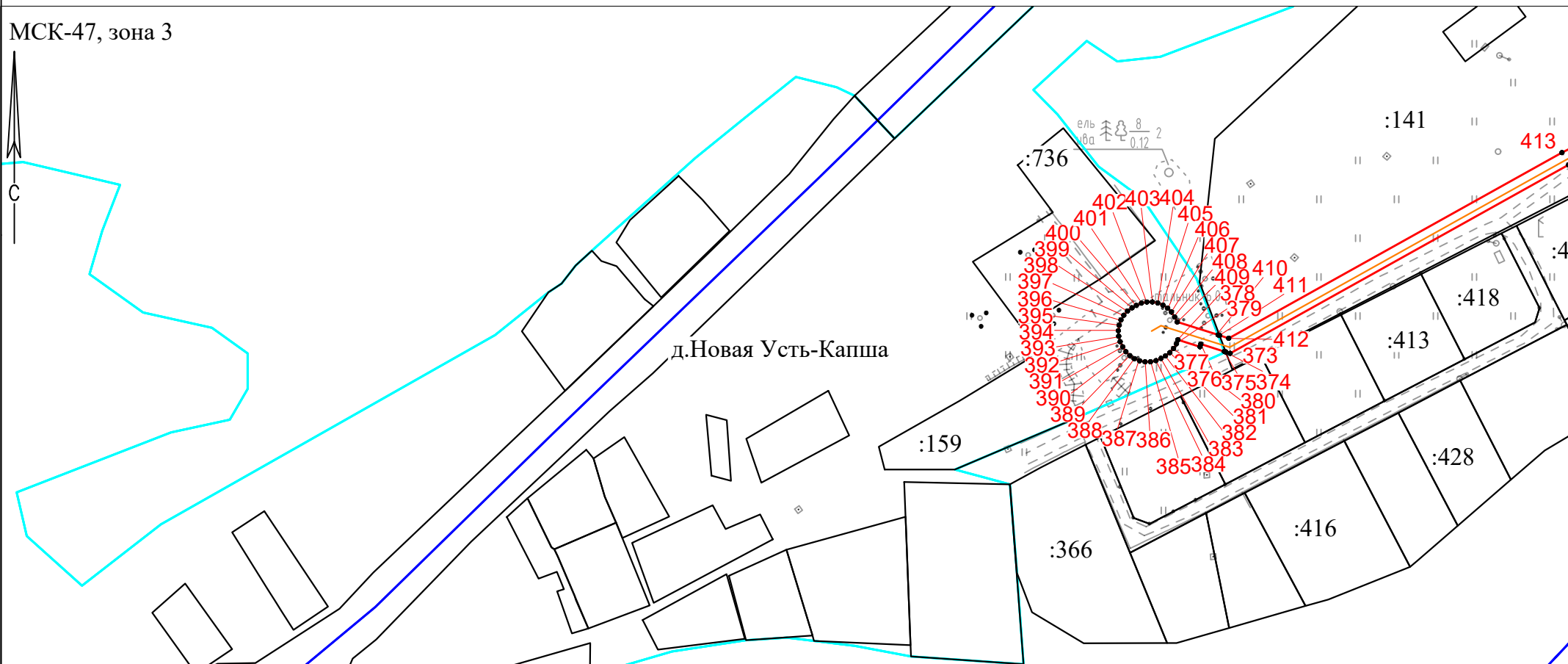
## Условные обозначения

- |            |   |   |               |   |  |
|------------|---|---|---------------|---|--|
| ●          | - | Характерная точка границы, сведения о которой позволяют однозначно определить ее положение на местности | —             | - | Часть границы, сведения ЕГРН о которой позволяют однозначно определить ее положение на местности |
| — (red)    | - | Проектные границы публичного сервитута  | — (cyan)      | - | Граница населенного пункта   |
| — (yellow) | - | Проектное местоположение газопровода  | — (blue)      | - | Наименование муниципального образования  |
| 1          | - | Обозначение новой характерной точки   | 47:13:0610011 | - | Номер кадастрового квартала  |
| — (blue)   | - | Граница кадастрового квартала   | :318          | - | Кадастровый номер земельного участка   |

# Схема расположения границ публичного сервитута

Выносной лист 70

МСК-47, зона 3



Масштаб 1:2000

## Условные обозначения

- |            |   |   |          |   |  |
|------------|---|---|----------|---|--|
| ●          | - | Характерная точка границы, сведения о которой позволяют однозначно определить ее положение на местности | —        | - | Часть границы, сведения ЕГРН о которой позволяют однозначно определить ее положение на местности |
| — (red)    | - | Проектные границы публичного сервитута  | — (cyan) | - | Граница населенного пункта   |
| — (orange) | - | Проектное местоположение газопровода  |          | - | Наименование муниципального образования  |
| 1          | - | Обозначение новой характерной точки   |          | - | Номер кадастрового квартала  |
| — (blue)   | - | Граница кадастрового квартала   |          | - | Кадастровый номер земельного участка   |

Ленинградская область,  
Тихвинский муниципальный район,  
Борское сельское поселение

47:13:0610011

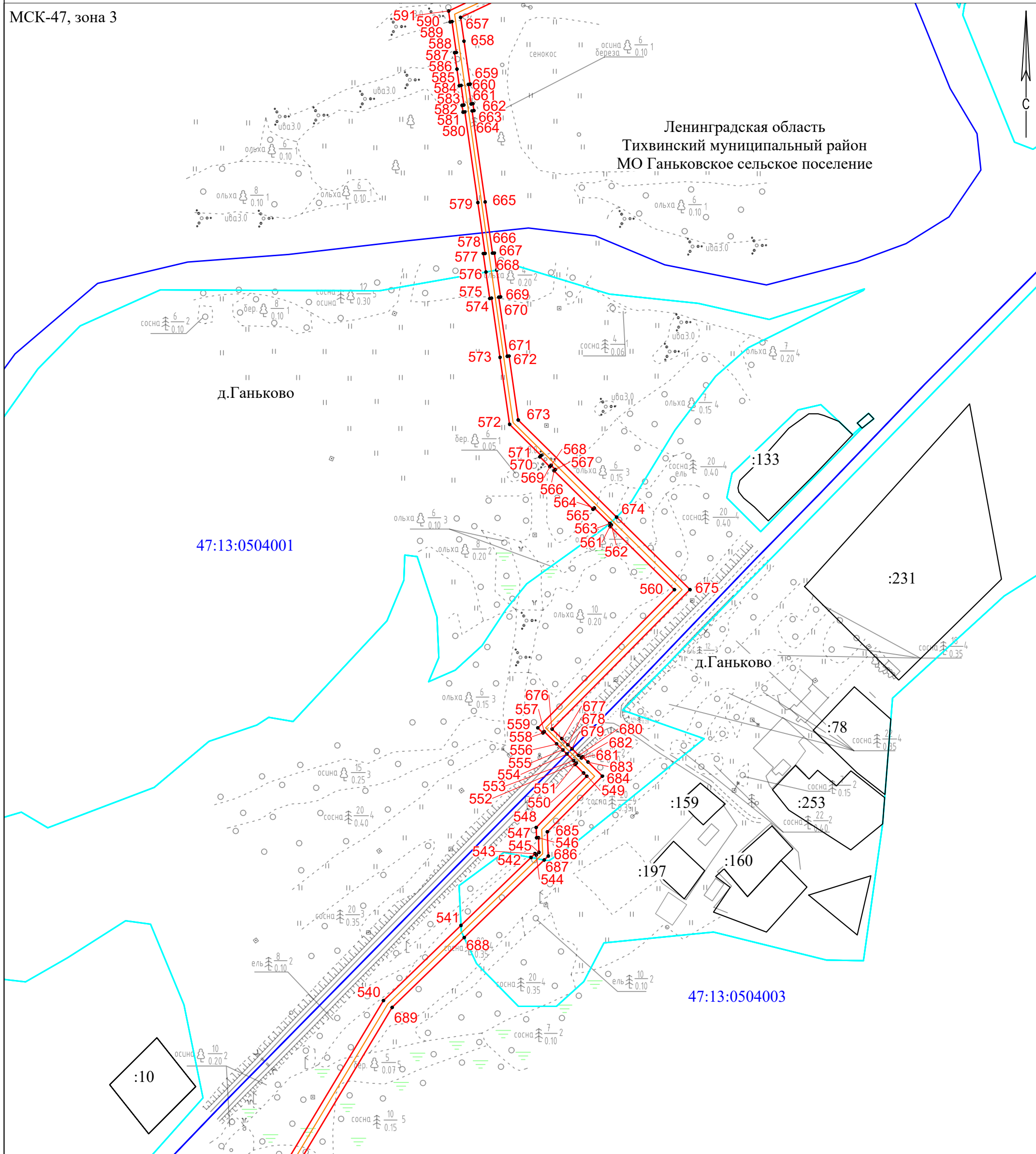
:318



# Схема расположения границ публичного сервитута

Выносной лист 71

МСК-47, зона 3



47:13:0504001

47:13:0504003

Масштаб 1:2000

## Условные обозначения

- |            |   |   |           |   |  |
|------------|---|---|-----------|---|--|
| ●          | - | Характерная точка границы, сведения о которой позволяют однозначно определить ее положение на местности | —         | - | Часть границы, сведения ЕГРН о которой позволяют однозначно определить ее положение на местности |
| — (red)    | - | Проектные границы публичного сервитута  | — (cyan)  | - | Граница населенного пункта   |
| — (orange) | - | Проектное местоположение газопровода  | — (black) | - | Наименование муниципального образования  |
| 1          | - | Обозначение новой характерной точки   | — (blue)  | - | Номер кадастрового квартала  |
| — (blue)   | - | Граница кадастрового квартала   |           | - | Кадастровый номер земельного участка   |

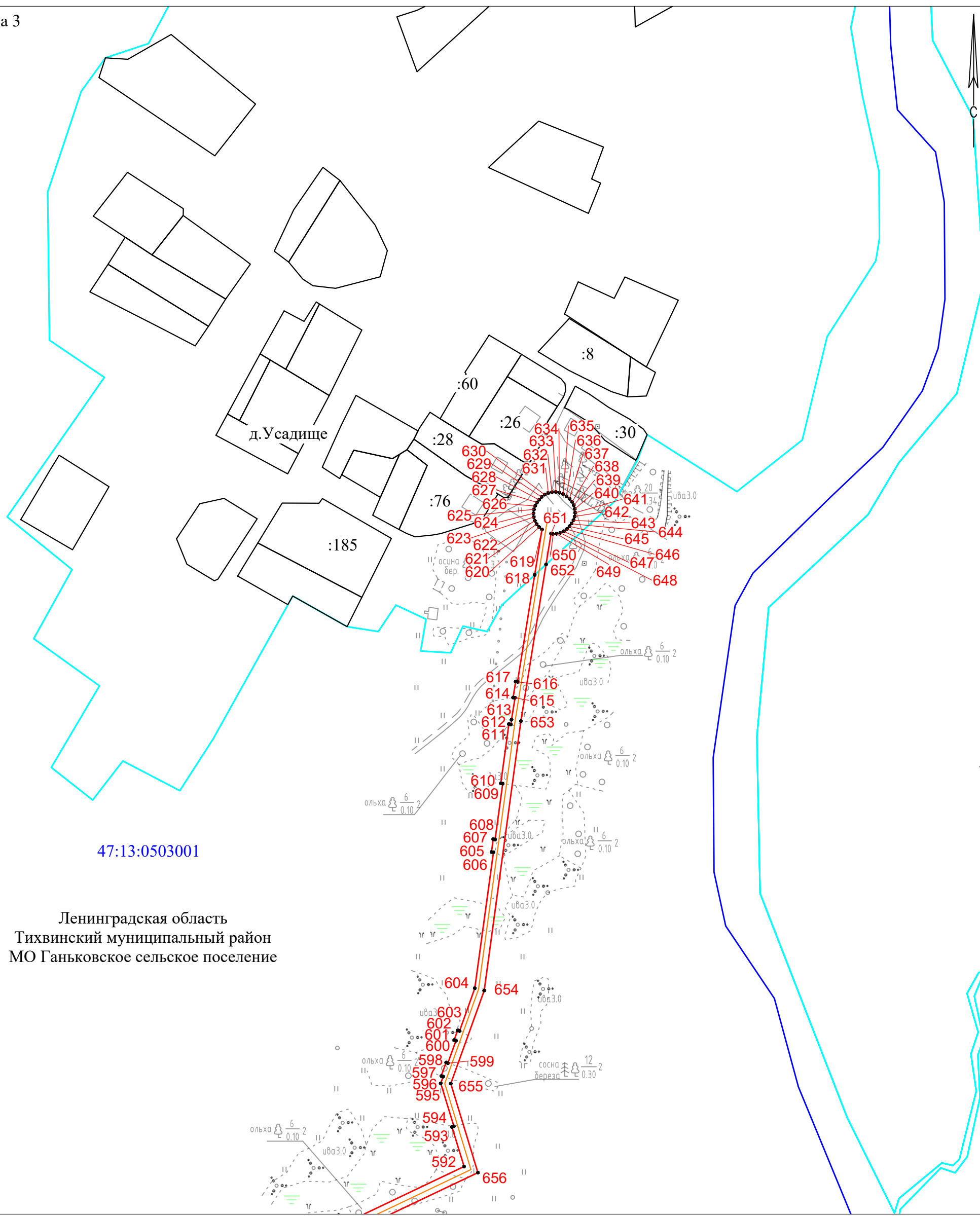
Ленинградская область,  
Тихвинский муниципальный район,  
Борское сельское поселение  
47:13:0610011

:318

# Схема расположения границ публичного сервитута

Выносной лист 72

МСК-47, зона 3



Ленинградская область  
Тихвинский муниципальный район  
МО Ганьковское сельское поселение

Масштаб 1:2000

## Условные обозначения

- |            |   |   |               |   |  |
|------------|---|---|---------------|---|--|
| ●          | - | Характерная точка границы, сведения о которой позволяют однозначно определить ее положение на местности | —             | - | Часть границы, сведения ЕГРН о которой позволяют однозначно определить ее положение на местности |
| — (red)    | - | Проектные границы публичного сервитута  | — (cyan)      | - | Граница населенного пункта   |
| — (yellow) | - | Проектное местоположение газопровода  | — (blue)      | - | Наименование муниципального образования  |
| 1          | - | Обозначение новой характерной точки   | 47:13:0610011 | - | Номер кадастрового квартала  |
| — (blue)   | - | Граница кадастрового квартала   | :318          | - | Кадастровый номер земельного участка   |

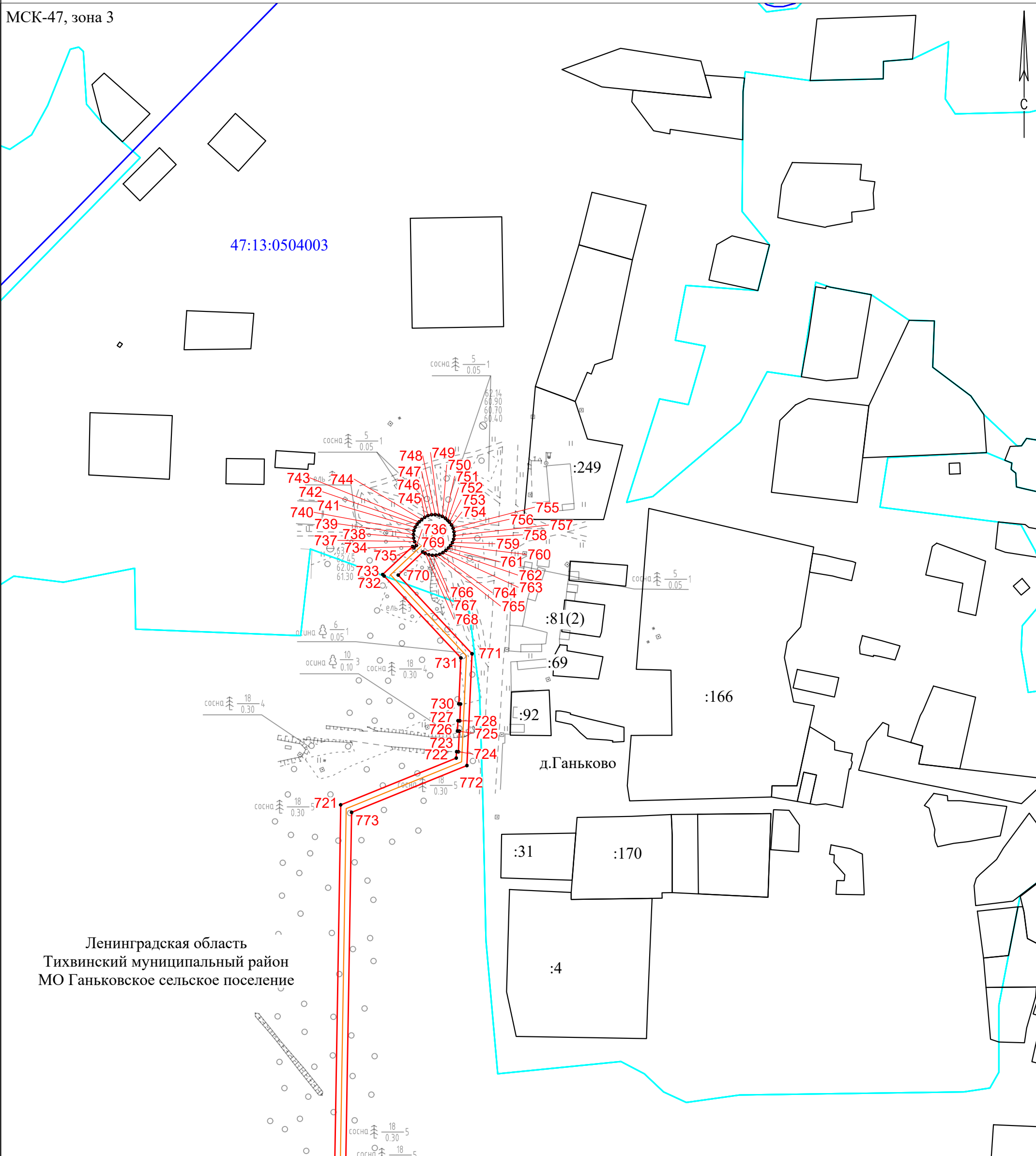


# Схема расположения границ публичного сервитута

Выносной лист 73

МСК-47, зона 3

47:13:0504003



Ленинградская область  
Тихвинский муниципальный район  
МО Ганьковское сельское поселение

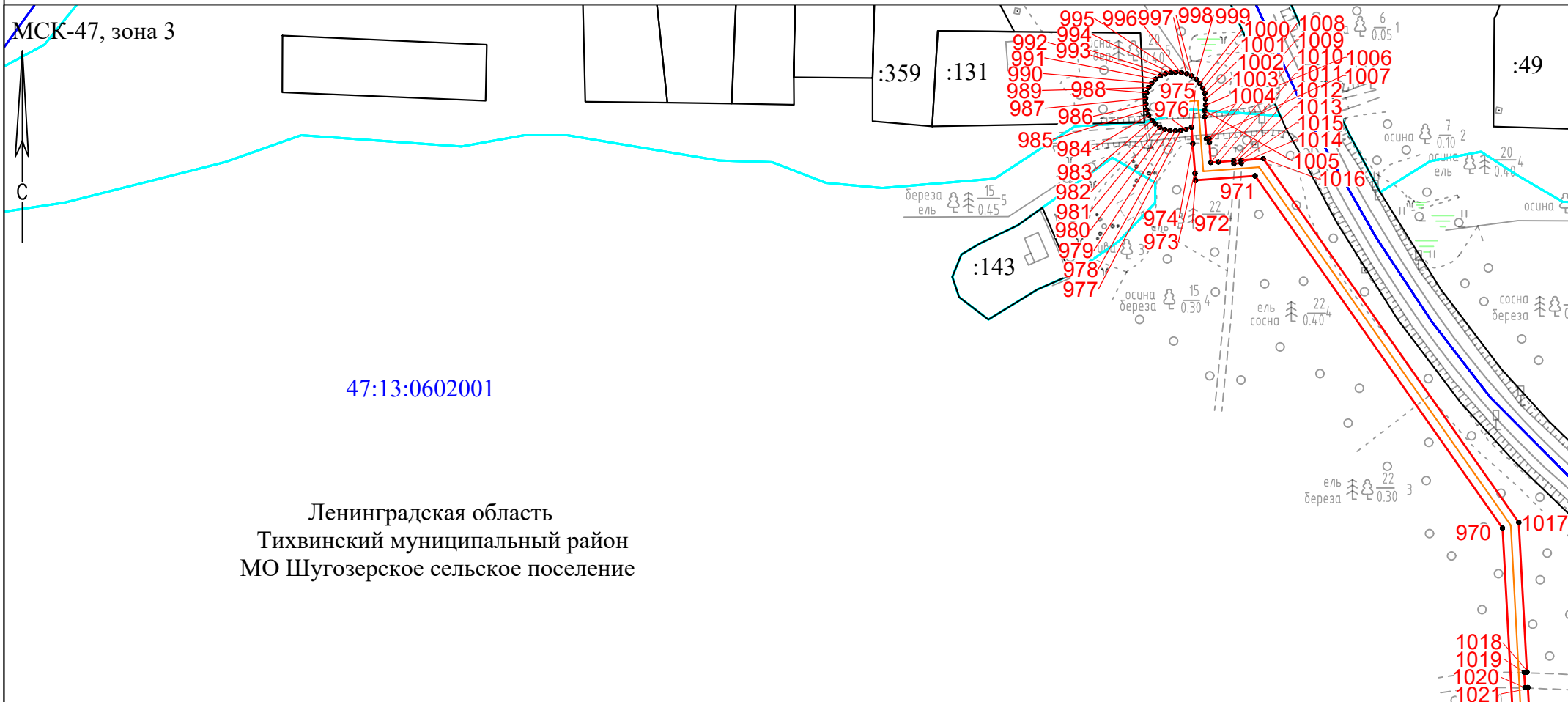
Масштаб 1:2000

## Условные обозначения

- |            |   |   |               |   |  |
|------------|---|---|---------------|---|--|
| ●          | - | Характерная точка границы, сведения о которой позволяют однозначно определить ее положение на местности | —             | - | Часть границы, сведения ЕГРН о которой позволяют однозначно определить ее положение на местности |
| — (red)    | - | Проектные границы публичного сервитута  | — (cyan)      | - | Граница населенного пункта   |
| — (orange) | - | Проектное местоположение газопровода  | — (blue)      | - | Наименование муниципального образования  |
| 1          | - | Обозначение новой характерной точки   | 47:13:0610011 | - | Номер кадастрового квартала  |
| — (blue)   | - | Граница кадастрового квартала   | :318          | - | Кадастровый номер земельного участка   |

# Схема расположения границ публичного сервитута

Выносной лист 74



47:13:0602001

Ленинградская область  
Тихвинский муниципальный район  
МО Шугозерское сельское поселение

## Условные обозначения

Масштаб 1:2000

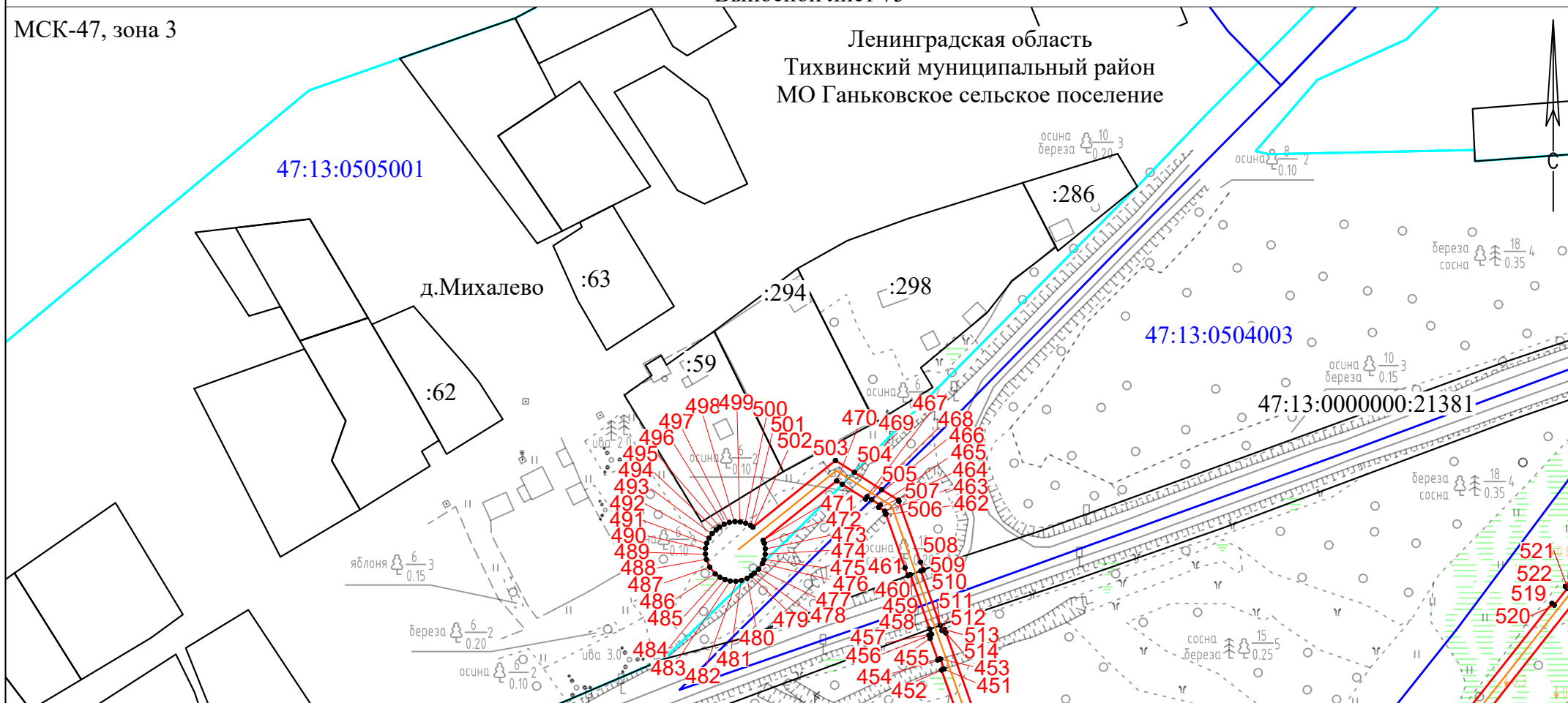
- |            |   |  |  |
|------------|---|--|--|
| ● -        | Характерная точка границы, сведения о которой позволяют однозначно определить ее положение на местности | —  | Часть границы, сведения ЕГРН о которой позволяют однозначно определить ее положение на местности |
| — (red)    | Проектные границы публичного сервитута  | — (cyan)   | Граница населенного пункта   |
| — (orange) | Проектное местоположение газопровода  | — (blue)   | Граница кадастрового квартала  |
| 1          | Обозначение новой характерной точки   | Ленинградская область,<br>Тихвинский муниципальный район,<br>Борское сельское поселение<br>47:13:0610011 | Наименование муниципального образования  |
|            |   | :318   | Номер кадастрового квартала  |
|            |   |  | Кадастровый номер земельного участка   |

# Схема расположения границ публичного сервитута

Выносной лист 75

МСК-47, зона 3

Ленинградская область  
Тихвинский муниципальный район  
МО Ганьковское сельское поселение



## Условные обозначения

Масштаб 1:2000

- |            |   |          |  |
|------------|---|----------|--|
| ● -        | Характерная точка границы, сведения о которой позволяют однозначно определить ее положение на местности | —        | Часть границы, сведения ЕГРН о которой позволяют однозначно определить ее положение на местности |
| — (red)    | Проектные границы публичного сервитута  | — (cyan) | Граница населенного пункта   |
| — (orange) | Проектное местоположение газопровода  | — (blue) | Граница кадастрового квартала  |
| 1          | Обозначение новой характерной точки   |          |  |
|            |   |          |  |
|            |   |          |  |

Ленинградская область,  
Тихвинский муниципальный район,  
Борское сельское поселение  
47:13:0610011

:318